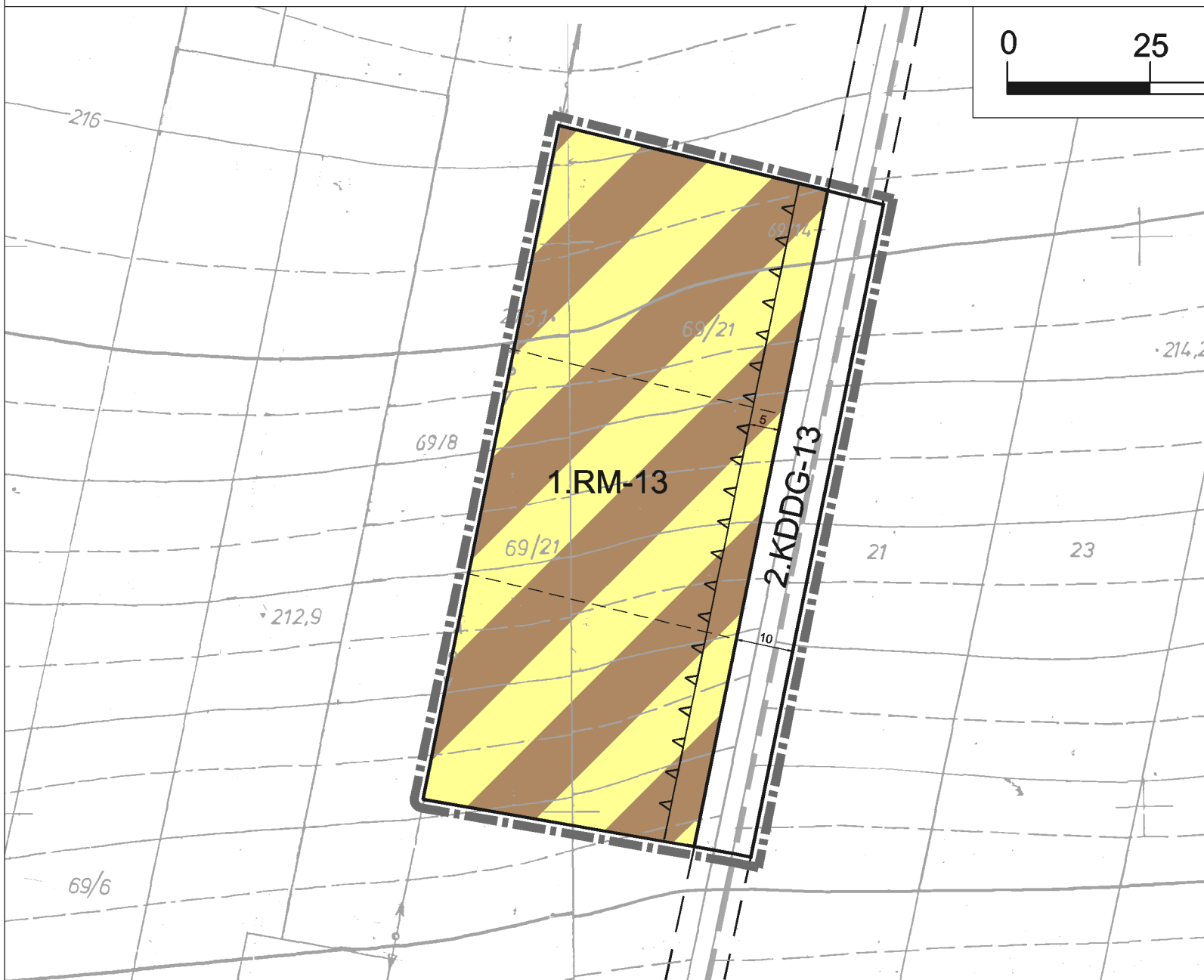
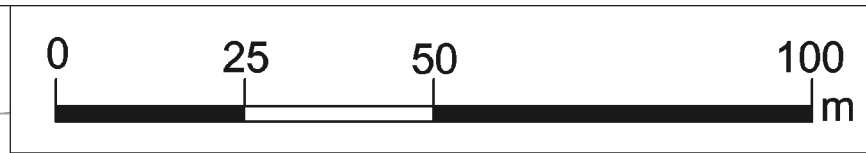












# ZMIANA MIEJSCOWEGO PLANU ZAGOSPODAROWANIA PRZESTRZENNEGO GMINY GŁUSK - ETAP I

wieś Wilczopole

skala 1:1000



-  granica obszaru objętego planem
- OZNACZENIA GRAFICZNE UŻYTE W PLANIE:**
-  granica obszaru objętego planem
-  linia rozgraniczająca tereny o różnym przeznaczeniu lub różnych zasadach zagospodarowania
-  nieprzekraczalna linia zabudowy
-  **RM** teren zabudowy zagrodowej
-  **KDDG** teren drogi publicznej gminnej klasy dojazdowej
-  proponowany podział na działki budowlane
-  informacyjne oznaczenie granicy obrębów ewidencyjnych
-  informacyjne oznaczenie obsługi komunikacyjnej poza obszarem planu
-  10 zwymiarowane odległości mierzone w metrach

Cały obszar objęty planem położony jest w zasięgu Głównego Zbiornika Wód Podziemnych nr 406 "Niecka Lubelska"

Załącznik Nr 13  
do Uchwały Nr. .../.../...  
Rady Gminy Głusk  
z dnia ..... r.