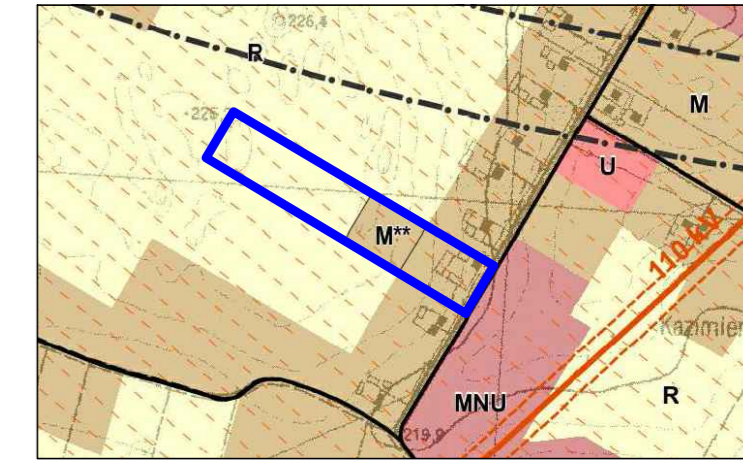
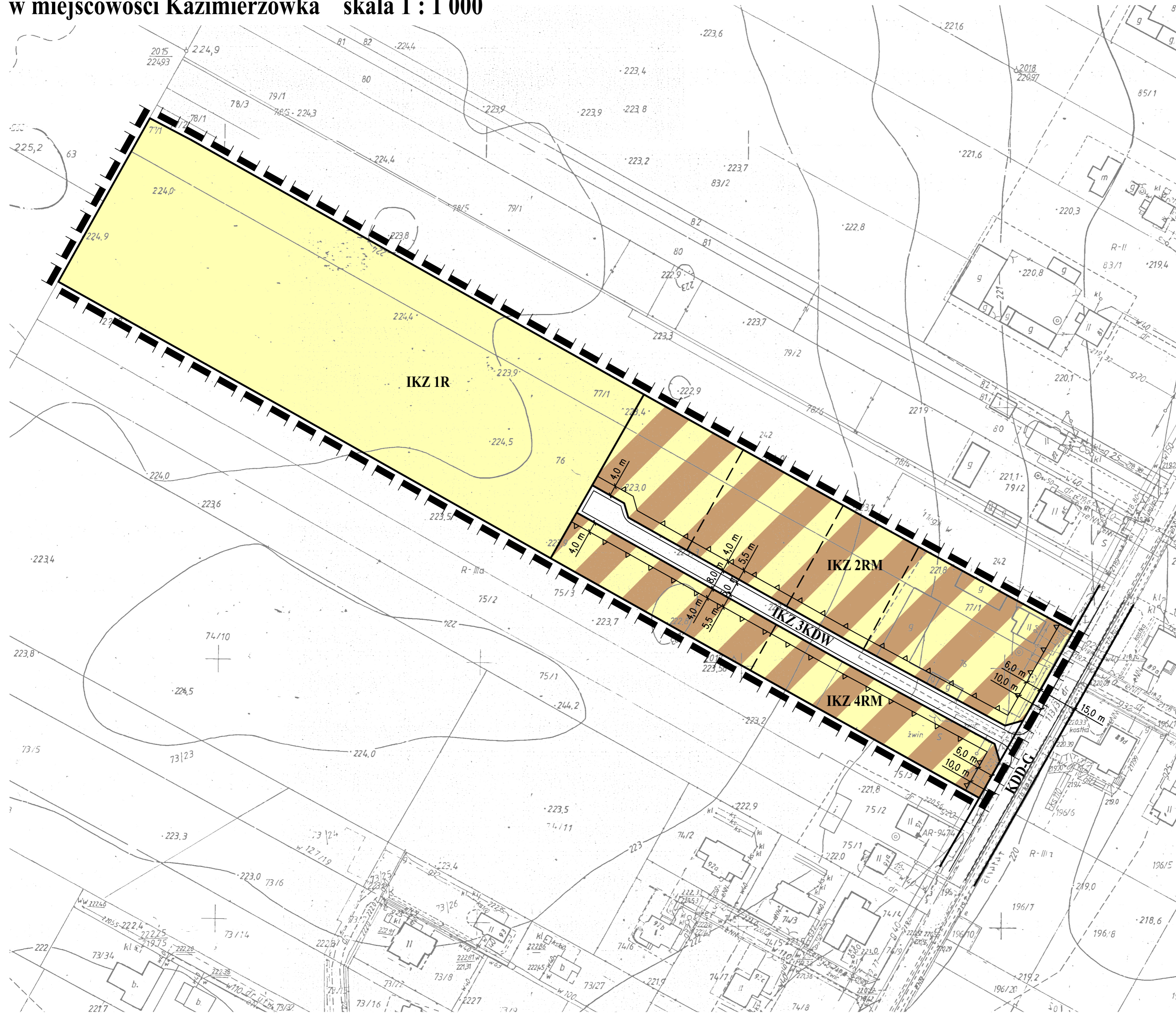
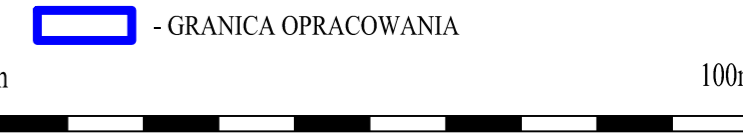


# ZMIANY MIEJSCOWEGO PLANU ZAGOSPODAROWANIA PRZESTRZENNEGO GMINY GŁUSK

w miejscowości Kazimierzówka skala 1 : 1 000



WYRYS ZE STUDIUM UWARUNKOWAŃ I KIERUNKÓW ZAGOSPODAROWANIA PRZESTRZENNEGO GMINY GŁUSK ZATWIERDZONEGO UCHWAŁĄ RADY GMINY GŁUSK NR XXXIII/280/21 Z DNIA 11 MAJA 2021 R. skala 1:10 000



### OBOWIĄZUJĄCE USTALENIA PLANU:

- GRANICA OBSZARU OBJĘTEGO PLANEM
- LINIA ROZGRANICZAJĄCA TERENY O RÓŻNYM PRZEZNACZENIU LUB RÓŻNYCH ZASADACH ZAGOSPODAROWANIA
- NIEPRZEKRACZALNA LINIA ZABUDOWY
- TEREN ZABUDOWY ZAGRODOWEJ
- TEREN UPRAW ROLNYCH
- KDW** - DROGA WEWNĘTRZNA

### OZNACZENIA INFORMACYJNE:

- LINIE PROPONOWANEJ PARCELACJI TERENÓW
- KDD-G** - DROGA DOJAZDOWA - GMINNA

**ZALĄCZNIK NR 1.3**  
**ZMIANA PLANU ZATWIERDZONA**  
**UCHWAŁĄ NR**  
**Z DNIA**  
**RADY GMINY GŁUSK** **DO WYŁOŻENIA**

<b>EM</b> BIURO PROJEKTÓW URBANISTYKI I ARCHITEKTURY Elżbieta Mąciak	DANE	IMIĘ I NAZWISKO
	Główny projektant:	mgr inż. arch. Elżbieta Mąciak
20-004 Lublin ul. Narutowicza 14/5a tel./fax. (0-81) 534-40-30	Zespół autorski:	mgr inż. arch. Grzegorz Sidor
	GŁUSK Zmiany miejscowego planu zagospodarowania przestrzennego gminy Głusk	
DATA : lipiec 2021		
INWESTOR		SKALA
URZĄD GMINY GŁUSK		1:1 000