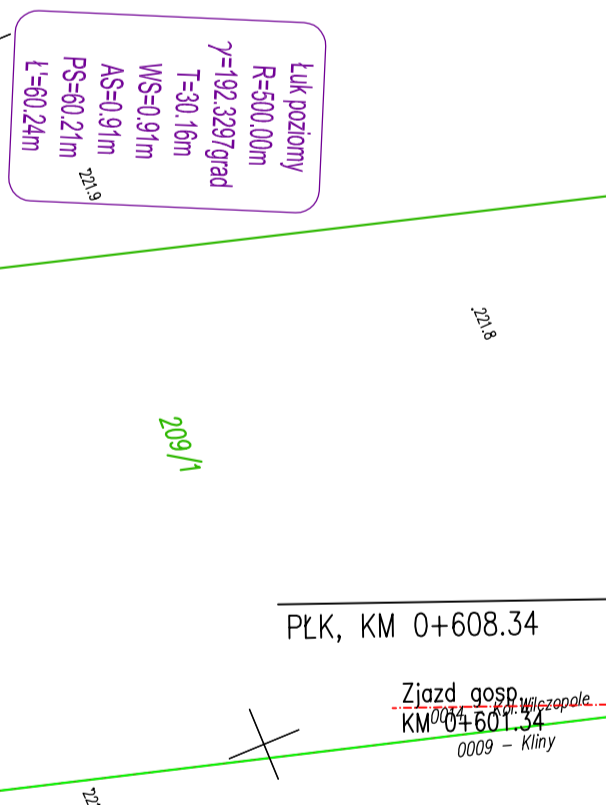
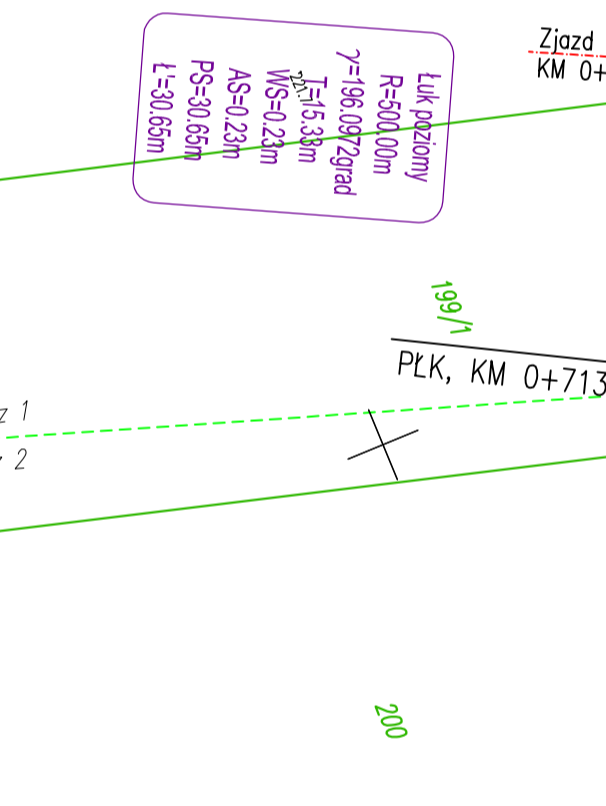
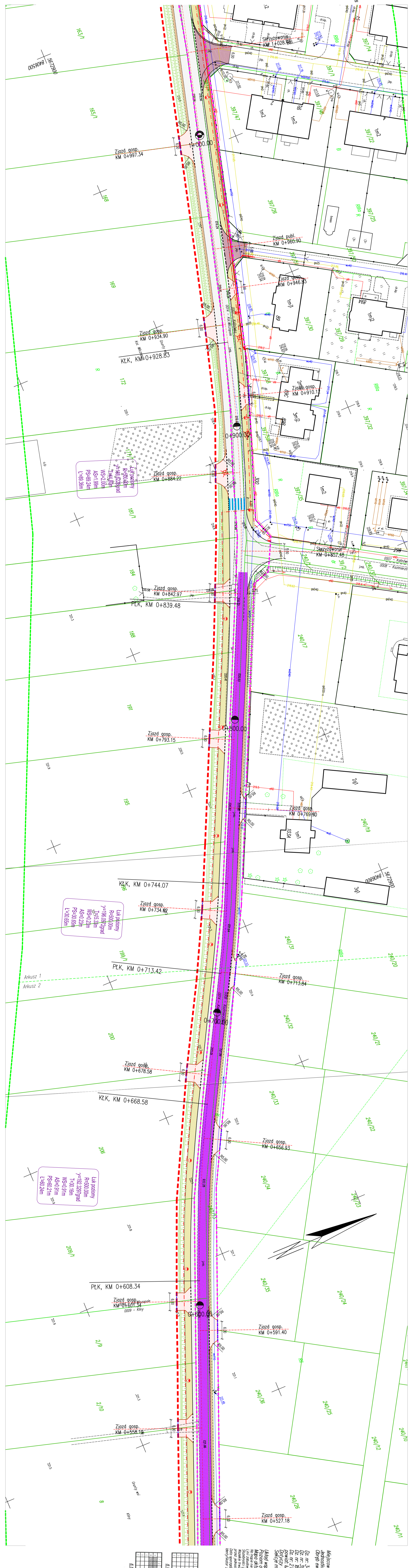
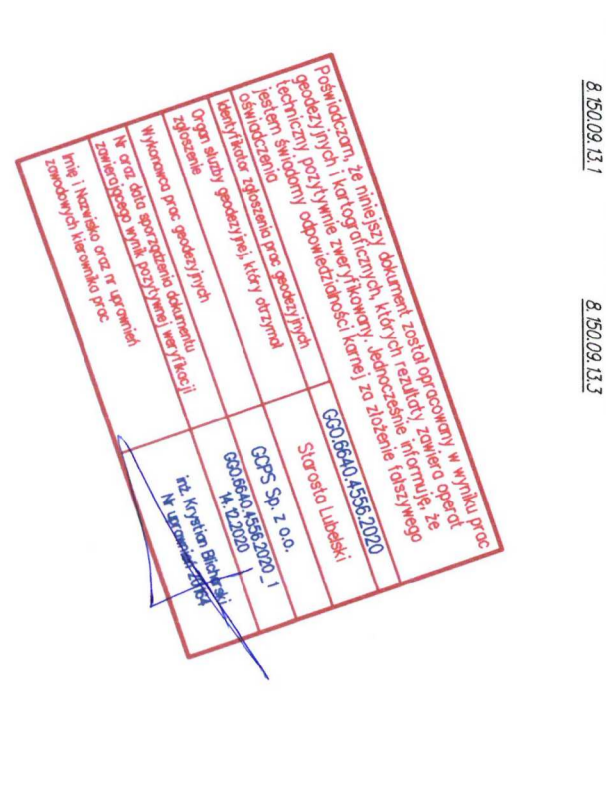





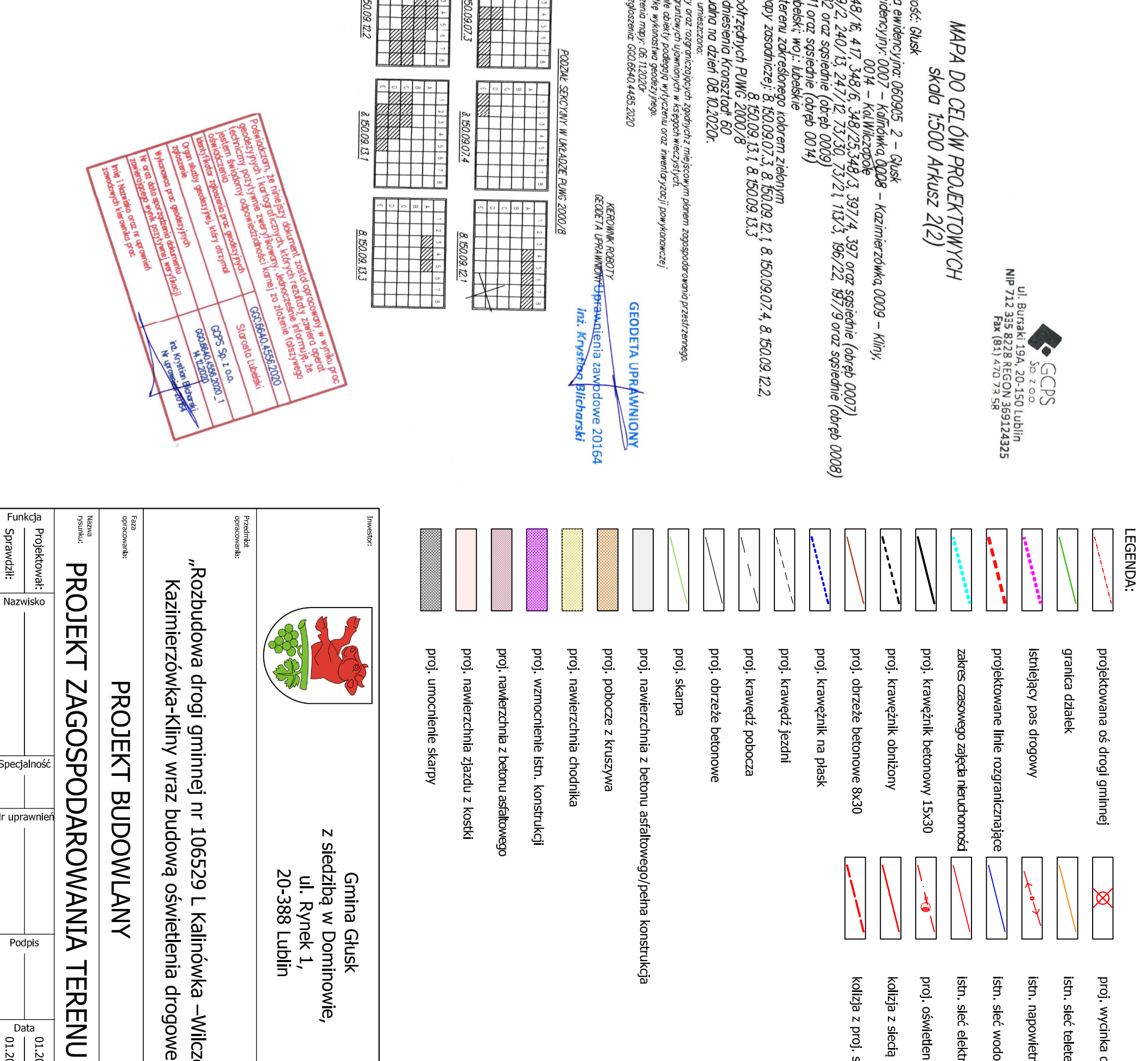

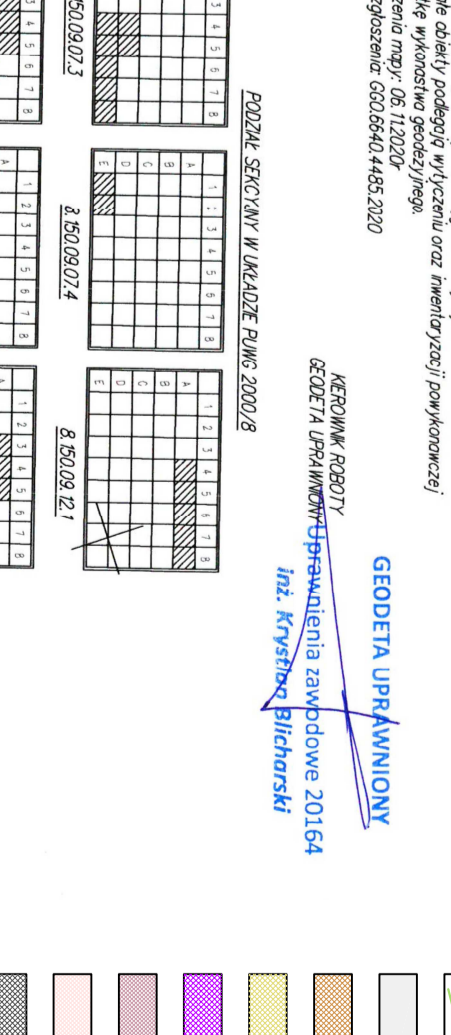
Miejscowość: Głusk
Obręb ewidencyjny/0074 – Kąlnówka/0008 – Kazimierzówka/0009 – Kłiny
Dz. nr. 348/8, 4/17, 348/6, 348/25, 348/3, 397/4, 397/5 oraz sąsiednie (danep 0007)
Dz. nr. 392, 240/13, 241/1, 2, 23/20, 73/21, 119/3, 196/22, 87/9 oraz sąsiednie (danep 0008)
Dz. nr. 211 oraz sąsiednie (danep 0014)
Powiat: Lubelski, woj. Lubelskie
Dotyczy terenu zakreślonego kolorem zielonym
Skróty mapy zasadniczej: 8 502/01/1, 8 502/03/33
Układ współrzędnych: Powszechny 60
Pozom odniesienia: Powszechny 60
Mapa aktualna na dzień 08.02.2020r.
Liniowe i powierzchniowe ujętym w skądinąd w tym samym celu, jak w tym celu, przez jednostki wydziałowe powiatu, przez sądownictwo, 08.12.2020
Liniowe i powierzchniowe ujętym w skądinąd w tym samym celu, jak w tym celu, przez jednostki wydziałowe powiatu, przez sądownictwo, 08.12.2020

GEODETA UPRAWNIENY
H. Krysztof Bilchowski
ul. Wycieczna 201/54
02-027/1, 05/WAW/01
KESOWIA ROBOTY
ul. Wycieczna 201/54
02-027/1, 05/WAW/01



Miejscowość: Głusk
Obręb ewidencyjny/0074 – Kąlnówka/0008 – Kazimierzówka/0009 – Kłiny
Dz. nr. 348/8, 4/17, 348/6, 348/25, 348/3, 397/4, 397/5 oraz sąsiednie (danep 0007)
Dz. nr. 392, 240/13, 241/1, 2, 23/20, 73/21, 119/3, 196/22, 87/9 oraz sąsiednie (danep 0008)
Dz. nr. 211 oraz sąsiednie (danep 0014)
Powiat: Lubelski, woj. Lubelskie
Dotyczy terenu zakreślonego kolorem zielonym
Skróty mapy zasadniczej: 8 502/01/1, 8 502/03/33
Układ współrzędnych: Powszechny 60
Pozom odniesienia: Powszechny 60
Mapa aktualna na dzień 08.02.2020r.
Liniowe i powierzchniowe ujętym w skądinąd w tym samym celu, jak w tym celu, przez jednostki wydziałowe powiatu, przez sądownictwo, 08.12.2020
Liniowe i powierzchniowe ujętym w skądinąd w tym samym celu, jak w tym celu, przez jednostki wydziałowe powiatu, przez sądownictwo, 08.12.2020

GEODETA UPRAWNIENY
H. Krysztof Bilchowski
ul. Wycieczna 201/54
02-027/1, 05/WAW/01
KESOWIA ROBOTY
ul. Wycieczna 201/54
02-027/1, 05/WAW/01



LEGENDA:

- projektowana droga gminnej
- granica działek
- liniowy pas drogowy
- projektowane linie rozgraniczające
- zakres czasowego sąsiedztwa nieruchomości
- prof. krawężnik betonowy 15x30
- prof. krawężnik obniżony
- prof. obrzeże betonowe 8x30
- prof. krawężnik na bruk
- prof. krawężnik żebry
- prof. krawężnik pobocza
- prof. obrzeże betonowe
- prof. skarpa
- prof. nawierzchnia z betonu asfaltowego/pechna konstrukcja
- prof. nawierzchnia z kruszywa
- prof. pobocze z kruszywa
- prof. nawierzchnia chodnika
- prof. nawierzchnia z betonu asfaltowego
- prof. nawierzchnia z żwiru z kostki
- prof. umocnienie skłapy
- prof. wycinka drzew
- ism. sieć telefoniczna
- ism. napowietrzna sieć elektr.
- ism. sieć wodociągowa
- ism. sieć elektroenergetyczna
- prof. oświetlenie
- kółka z siecią elektryczną
- kółka z prof. siecią elektryczną

Gmina Głusk
z siedzibą w Dominowie,
ul. Rynek 1,
20-388 Lublin

„Rozbudowa drogi gminnej nr 106529 L Kąlnówka –Włczopol-
Kazimierzówka-Kłiny wraz budową oświetlenia drogowego”
PROJEKT BUDOWLANY

PROJEKT ZAGOSPODAROWANIA TERENU
1:500
01.12.2021
01.2021
1.2

