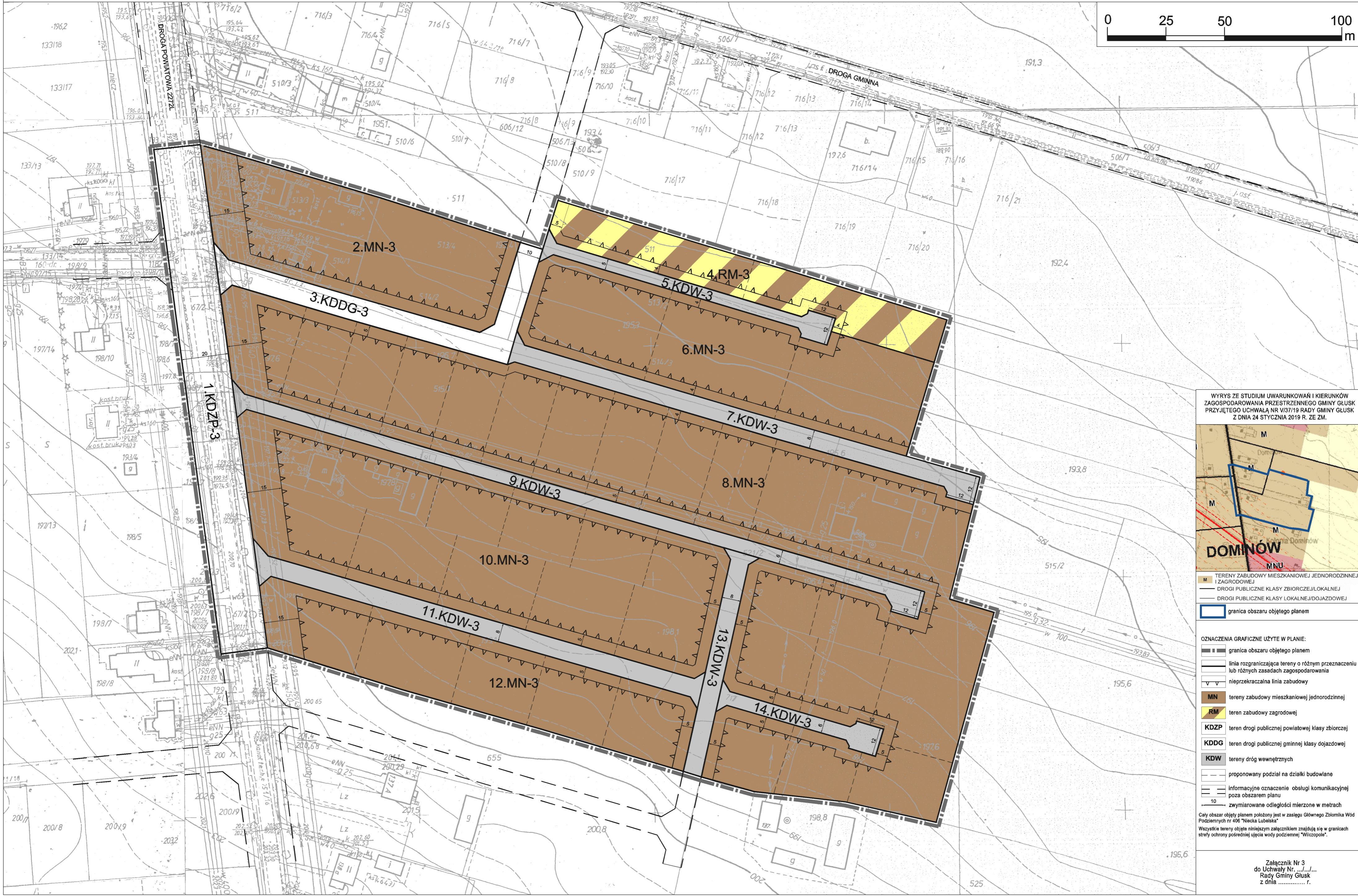
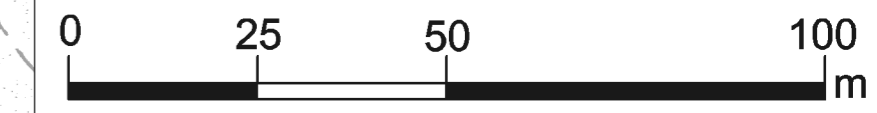
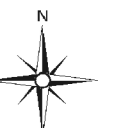


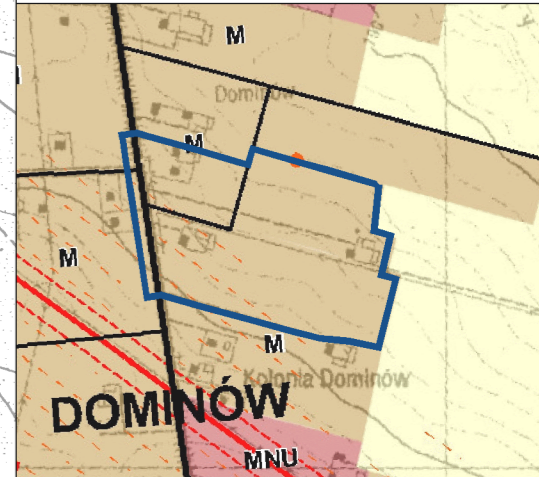
ZMIANA MIEJSCOWEGO PLANU ZAGOSPODAROWANIA PRZESTRZENNEGO GMINY GŁUSK - ETAP II

wieś Dominów

skala 1:1000



WYRYS ZE STUDIUM UWARUNKOWAŃ I KIERUNKÓW ZAGOSPODAROWANIA PRZESTRZENNEGO GMINY GŁUSK PRZYJĘTEGO UCHWAŁĄ NR VI/37/19 RADY GMINY GŁUSK Z DNIA 24 STYCZNIA 2019 R. ZE ZM.



TERENY ZABUDOWY MIESZKANIOWEJ JEDNORODZINNEJ I ZAGRODOWEJ
M DROGI PUBLICZNE KLASY ZBIORCZEJ/LOKALNEJ
DROGI PUBLICZNE KLASY LOKALNEJ/DOJAZDOWEJ
granicza obszaru objętego planem

OZNACZENIA GRAFICZNE UŻYTE W PLANIE:
granicza obszaru objętego planem
linia rozgraniczająca tereny o różnym przeznaczeniu lub różnych zasadach zagospodarowania
nieprzekraczalna linia zabudowy
MN tereny zabudowy mieszkaniowej jednorodzinnej
RM teren zabudowy zagrodowej
KDZP teren drogi publicznej powiatowej klasy zbiorczej
KDDG teren drogi publicznej gminnej klasy dojazdowej
KDW tereny dróg wewnętrznych
proponowany podział na działki budowlane
informacyjne oznaczenie obsługi komunikacyjnej poza obszarem planu
10 zwymerowane odległości mierzone w metrach
Cały obszar objęty planem położony jest w zasięgu Głównego Zbiornika Wód Podziemnych nr 406 "Nieska Lubelska".
Wszystkie tereny objęte niniejszym załącznikiem znajdują się w granicach strefy ochrony pośredniej ujęcia wody podziemnej "Wilczpole".

Załącznik Nr 3
do Uchwały Nr
Rady Gminy Głusk
z dnia r.