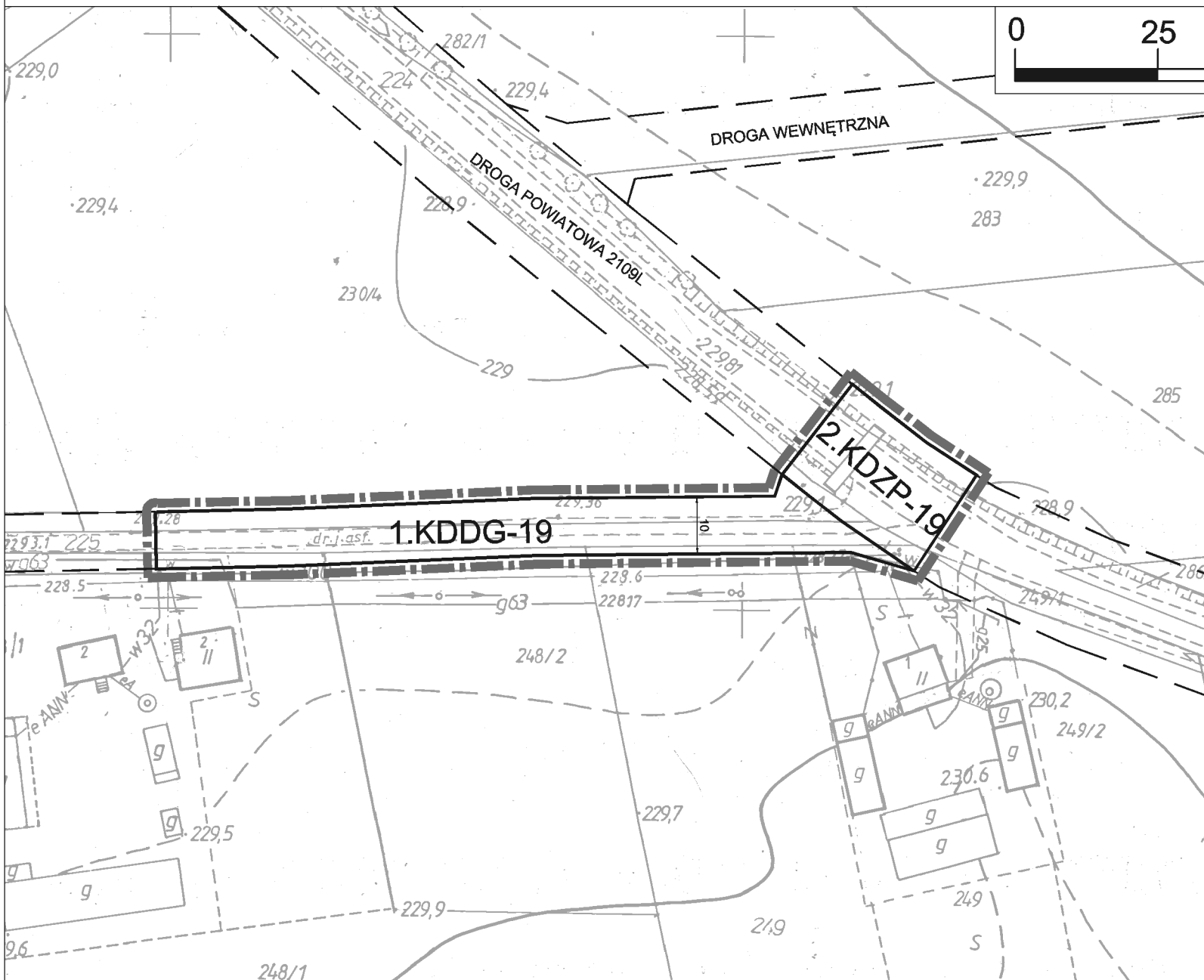
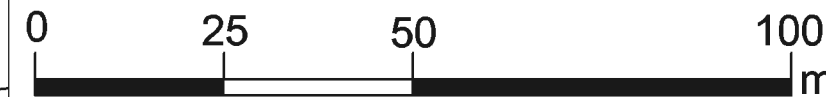


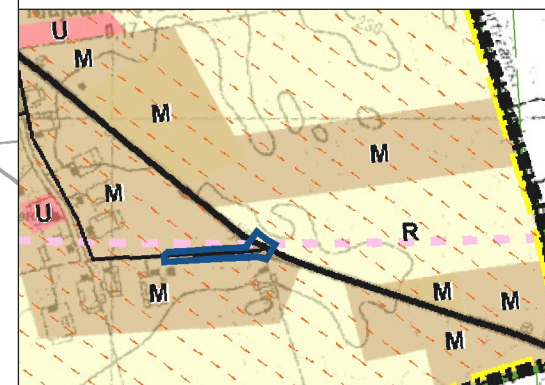
ZMIANA MIEJSCOWEGO PLANU ZAGOSPODAROWANIA PRZESTRZENNEGO GMINY GŁUSK - ETAP II

wieś Majdan Mętowski

skala 1:1000



WYRYS ZE STUDIUM UWARUNKOWAŃ I KIERUNKÓW ZAGOSPODAROWANIA PRZESTRZENNEGO GMINY GŁUSK



— DROGI PUBLICZNE KLASY ZBIORCZEJ/LOKALNEJ
 — DROGI PUBLICZNE KLASY LOKALNEJ/DOJAZDOWEJ

granica obszaru objętego planem

OZNACZENIA GRAFICZNE UŻYTE W PLANIE:

granica obszaru objętego planem

linia rozgraniczająca tereny o różnym przeznaczeniu lub różnych zasadach zagospodarowania

nieprzekraczalna linia zabudowy

KDZP teren drogi publicznej powiatowej klasy zbiorczej

KDDG teren drogi publicznej gminnej klasy dojazdowej

informacyjne oznaczenie obsługi komunikacyjnej poza obszarem planu

10 zwymiarowane odległości mierzone w metrach

Cały obszar objęty planem położony jest w zasięgu Głównego Zbiornika Wód Podziemnych nr 406 "Niecka Lubelska"

Załącznik Nr 19
 do Uchwały Nr. .../.../...
 Rady Gminy Głusk
 z dnia r.