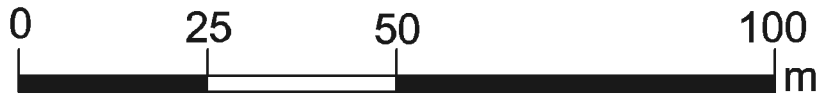
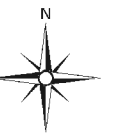
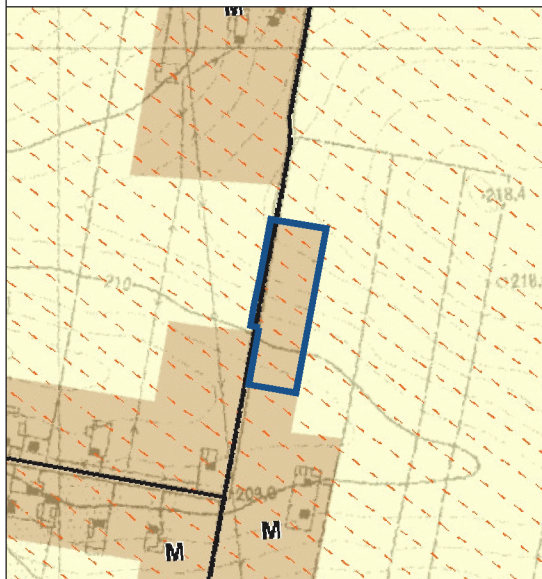


**ZMIANA MIEJSCOWEGO PLANU ZAGOSPODAROWANIA PRZESTRZENNEGO GMINY GŁUSK - ETAP II**  
 wieś Wilczopole, wieś Kolonia Wilczopole

skala 1:1000



WYRYS ZE STUDIUM UWARUNKWAŃ I KIERUNKÓW  
 ZAGOSPODAROWANIA PRZESTRZENNEGO GMINY GŁUSK  
 PRZYJĘTEGO UCHWAŁĄ NR V/37/19 RADY GMINY GŁUSK  
 Z DNIA 24 STYCZNIA 2019 R. ZE ZM.



M TERENY ZABUDOWY MIESZKANIOWEJ JEDNORODZINNEJ  
 I ZAGRODOWEJ  
 — DROGI PUBLICZNE KLASY LOKALNEJ/DOJAZDOWEJ

□ granica obszaru objętego planem

- OZNACZENIA GRAFICZNE UŻYTE W PLANIE:**
- granica obszaru objętego planem
  - linia rozgraniczająca tereny o różnym przeznaczeniu lub różnych zasadach zagospodarowania
  - ∨∨∨∨ nieprzekraczalna linia zabudowy
  - RM teren zabudowy zagrodowej
  - KDDG teren drogi publicznej gminnej klasy dojazdowej
  - proponowany podział na działki budowlane
  - informacyjne oznaczenie granicy obrębów ewidencyjnych
  - informacyjne oznaczenie obsługi komunikacyjnej poza obszarem planu
  - 10 zmiarywane odległości mierzone w metrach

Cały obszar objęty planem położony jest w zasięgu Głównego Zbiornika Wód Podziemnych nr 406 "Niecka Lubelska"

Załącznik Nr 9  
 do Uchwały Nr .../.../...  
 Rady Gminy Głusk  
 z dnia ..... r.