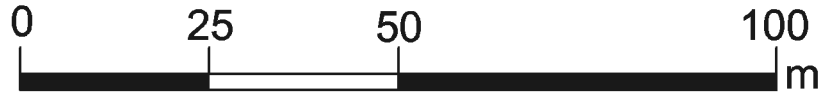



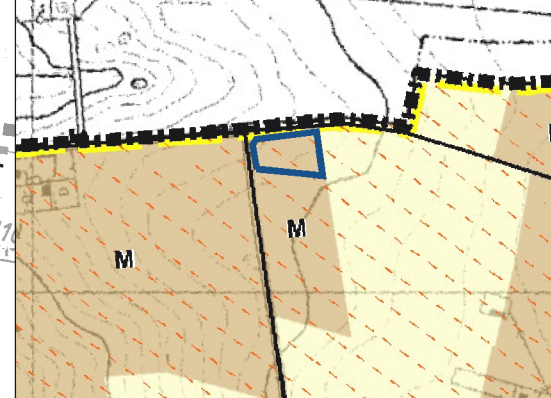
ZMIANA MIEJSCOWEGO PLANU ZAGOSPODAROWANIA PRZESTRZENNEGO GMINY GŁUSK - ETAP II

wieś Wilczopole


skala 1:1000











WYRYS ZE STUDIUM UWARUNKOWAŃ I KIERUNKÓW ZAGOSPODAROWANIA PRZESTRZENNEGO GMINY GŁUSK PRZYJĘTEGO UCHWAŁĄ NR V/37/19 RADY GMINY GŁUSK Z DNIA 24 STYCZNIA 2019 R. ZE ZM.



M TERENY ZABUDOWY MIESZKANIOWEJ JEDNORODZINNEJ I ZAGRODOWEJ

 granica obszaru objętego planem

- OZNACZENIA GRAFICZNE UŻYTE W PLANIE:**
-  granica obszaru objętego planem
 -  linia rozgraniczająca tereny o różnym przeznaczeniu lub różnych zasadach zagospodarowania
 -  nieprzekraczalna linia zabudowy
 -  teren zabudowy zagrodowej
 -  informacyjne oznaczenie granicy administracyjnej gminy
 -  informacyjne oznaczenie granicy obrębów ewidencyjnych
 -  informacyjne oznaczenie obsługi komunikacyjnej poza obszarem planu
 -  10 zwiaryowane odległości mierzone w metrach

Cały obszar objęty planem położony jest w zasięgu Głównego Zbiornika Wód Podziemnych nr 406 "Niecka Lubelska"

Teren objęty niniejszym załącznikiem znajduje się w granicach terenu ochrony pośredniej ujęcia wody podziemnej "Wilczopole".

Załącznik Nr 7
do Uchwały Nr. .../.../...
Rady Gminy Głusk
z dnia r.