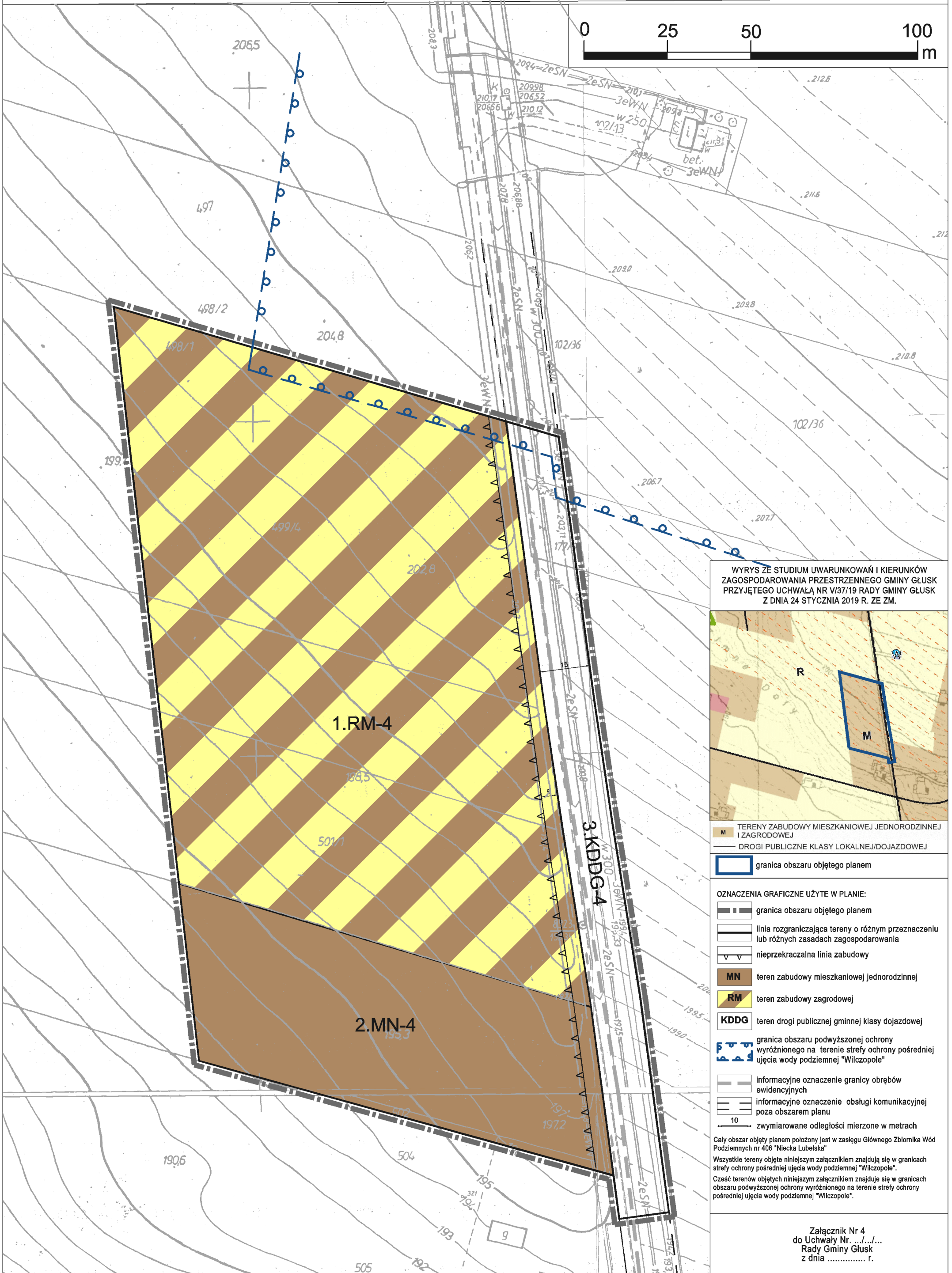
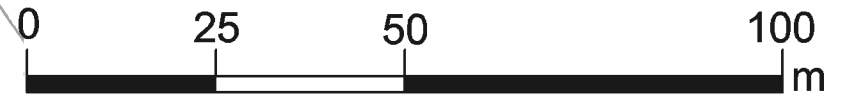
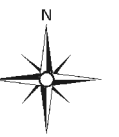


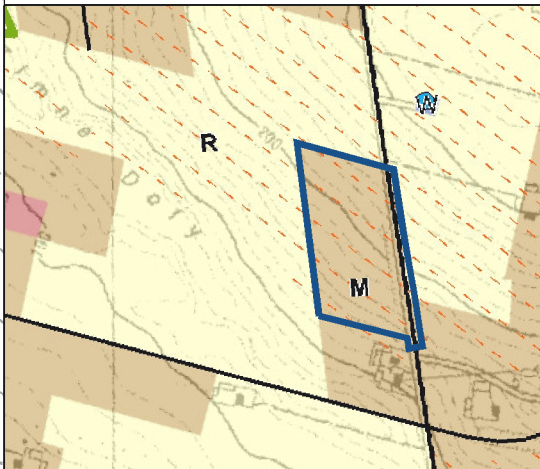
ZMIANA MIEJSCOWEGO PLANU ZAGOSPODAROWANIA PRZESTRZENNEGO GMINY GŁUSK - ETAP II

wieś Dominów

skala 1:1000



WYRYS ZE STUDIUM UWARUNKOWAŃ I KIERUNKÓW ZAGOSPODAROWANIA PRZESTRZENNEGO GMINY GŁUSK PRZYJĘTEGO UCHWAŁĄ NR VI/37/19 RADY GMINY GŁUSK Z DNIA 24 STYCZNIA 2019 R. ZE ZM.



M TERENY ZABUDOWY MIESZKANIOWEJ JEDNORODZINNEJ I ZAGRODOWEJ
 — DROGI PUBLICZNE KLASY LOKALNEJ/DOJAZDOWEJ

granica obszaru objętego planem

OZNACZENIA GRAFICZNE UŻYTE W PLANIE:

- granica obszaru objętego planem
- linia rozgraniczająca tereny o różnym przeznaczeniu lub różnych zasadach zagospodarowania
- nieprzekraczalna linia zabudowy
- MN** teren zabudowy mieszkaniowej jednorodzinnej
- RM** teren zabudowy zagrodowej
- KDDG** teren drogi publicznej gminnej klasy dojazdowej
- granica obszaru podwyższonej ochrony wyróżnionego na terenie strefy ochrony pośredniej ujęcia wody podziemnej "Wilczopole"
- informacyjne oznaczenie granicy obrębów ewidencyjnych
- informacyjne oznaczenie obsługi komunikacyjnej poza obszarem planu
- 10 — zwymerowane odległości mierzone w metrach

Cały obszar objęty planem położony jest w zasięgu Głównego Zbiornika Wód Podziemnych nr 406 "Niecka Lubelska"
 Wszystkie tereny objęte niniejszym załącznikiem znajdują się w granicach strefy ochrony pośredniej ujęcia wody podziemnej "Wilczopole".
 Część terenów objętych niniejszym załącznikiem znajduje się w granicach obszaru podwyższonej ochrony wyróżnionego na terenie strefy ochrony pośredniej ujęcia wody podziemnej "Wilczopole".

Załącznik Nr 4
 do Uchwały Nr .../.../...
 Rady Gminy Głusk
 z dnia r.