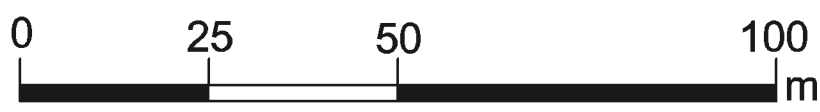
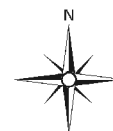


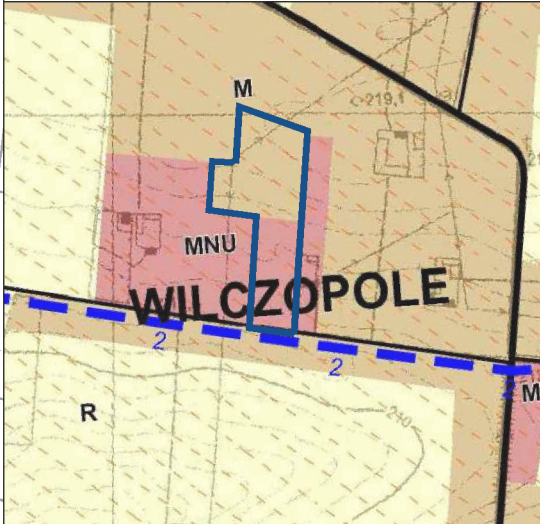
ZMIANA MIEJSCOWEGO PLANU ZAGOSPODAROWANIA PRZESTRZENNEGO GMINY GŁUSK - ETAP II

wieś Wilczopole

skala 1:1000



WYRYS ZE STUDIUM UWARUNKOWAŃ I KIERUNKÓW ZAGOSPODAROWANIA PRZESTRZENNEGO GMINY GŁUSK PRZYJĘTEGO UCHWAŁĄ NR V/37/19 RADY GMINY GŁUSK Z DNIA 24 STYCZNIA 2019 R. ZE ZM.



- M TERENY ZABUDOWY MIESZKANIOWEJ JEDNORODZINNEJ I ZAGRODOWEJ
- MN/U TERENY ZABUDOWY MIESZKANIOWEJ JEDNORODZINNEJ Z DOPUSZCZENIEM ZABUDOWY USŁUGOWEJ
- RM teren zabudowy zagrodowej
- DROGI PUBLICZNE KLASY LOKALNEJ/DOJAZDOWEJ
- granica obszaru objętego planem

- OZNACZENIA GRAFICZNE UŻYTE W PLANIE:**
- granica obszaru objętego planem
 - linia rozgraniczająca tereny o różnym przeznaczeniu lub różnych zasadach zagospodarowania
 - nieprzekraczalna linia zabudowy
 - MN/U tereny zabudowy mieszkaniowej jednorodzinnej z dopuszczeniem zabudowy usługowej
 - RM teren zabudowy zagrodowej
 - KDDG teren drogi publicznej gminnej klasy dojazdowej
 - KDW tereny dróg wewnętrznych
 - napowietrzne linie elektroenergetyczne średniego napięcia z pasem technologicznym
 - granica strefy ochrony pośredniej ujęcia wody podziemnej "Wilczopole"
 - proponowany podział na działki budowlane
 - informacyjne oznaczenie obsługi komunikacyjnej poza obszarem planu
 - 10 zymiarowane odległości mierzone w metrach

Cały obszar objęty planem położony jest w zasięgu Głównego Zbiornika Wód Podziemnych nr 406 "Niecka Lubelska"

Część terenów objętych niniejszym załącznikiem znajduje się w granicach strefy ochrony pośredniej ujęcia wody podziemnej "Wilczopole".

Załącznik Nr 11
do Uchwały Nr .../.../...
Rady Gminy Głusk
z dnia r.