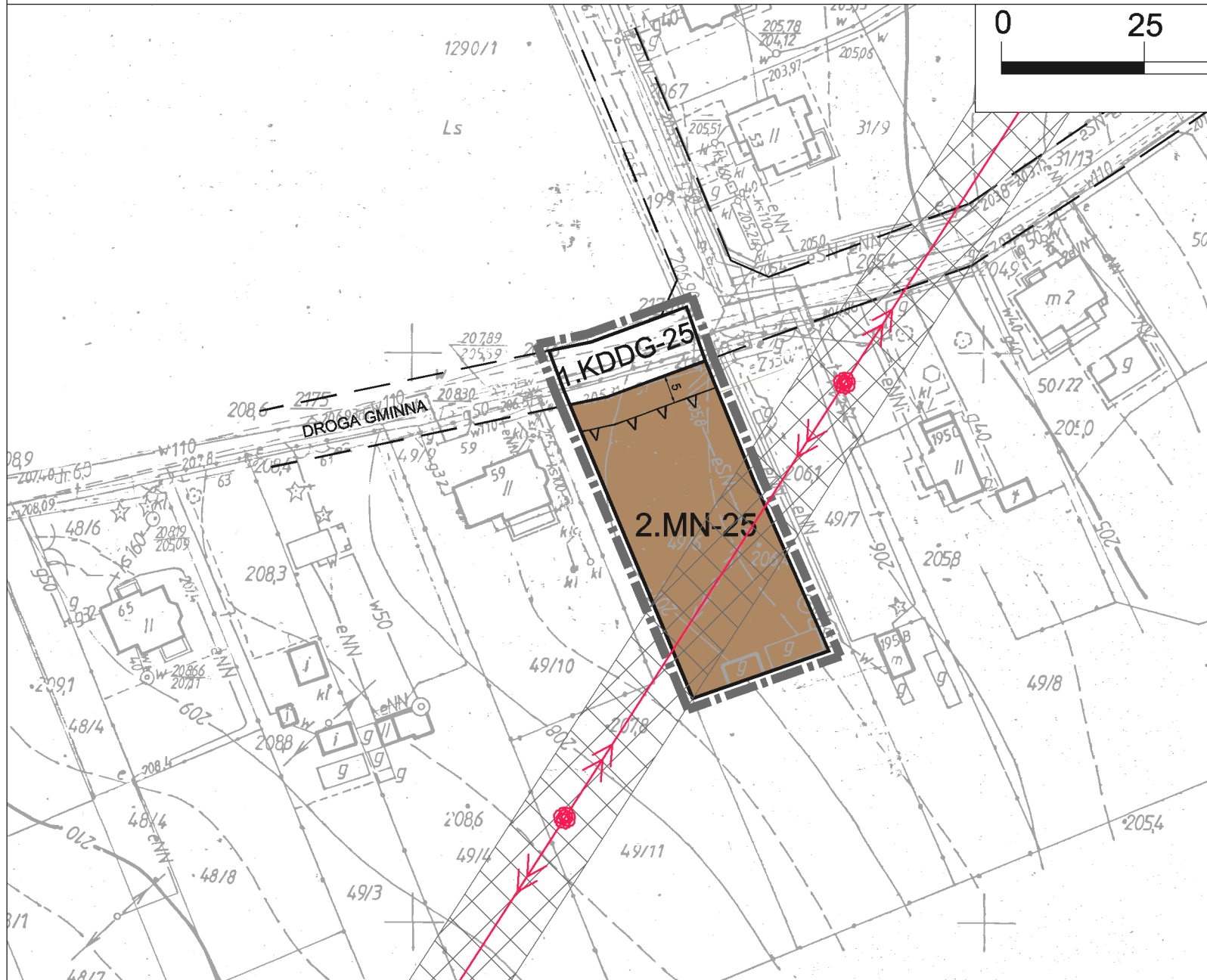
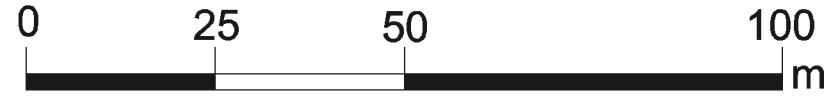


ZMIANA MIEJSCOWEGO PLANU ZAGOSPODAROWANIA PRZESTRZENNEGO GMINY GŁUSK - ETAP II

wieś Mętów


skala 1:1000 









WYRYS ZE STUDIUM UWARUNKOWAŃ I KIERUNKÓW ZAGOSPODAROWANIA PRZESTRZENNEGO GMINY GŁUSK



M TERENY ZABUDOWY MIESZKANIOWEJ JEDNORODZINNEJ I ZAGRODOWEJ
— DROGI PUBLICZNE KLASY LOKALNEJ/DOJAZDOWEJ

 granica obszaru objętego planem

OZNACZENIA GRAFICZNE UŻYTE W PLANIE:

-  granica obszaru objętego planem
-  linia rozgraniczająca tereny o różnym przeznaczeniu lub różnych zasadach zagospodarowania
-  nieprzekraczalna linia zabudowy
- MN** teren zabudowy mieszkaniowej jednorodzinnej
- KDDG** teren drogi publicznej gminnej klasy dojazdowej
-  napowietrzne linie elektroenergetyczne średniego napięcia z pasem technologicznym
-  informacyjne oznaczenie obsługi komunikacyjnej poza obszarem planu
-  10 zwymerowane odległości mierzone w metrach

Cały obszar objęty planem położony jest w zasięgu Głównego Zbiornika Wód Podziemnych nr 406 "Niecka Lubelska"
Wszystkie tereny objęte niniejszym załącznikiem znajdują się w granicach strefy ochrony pośredniej ujęcia wody podziemnej "Wilczopole".

Załącznik Nr 25
do Uchwały Nr./.../...
Rady Gminy Głusk
z dnia r.