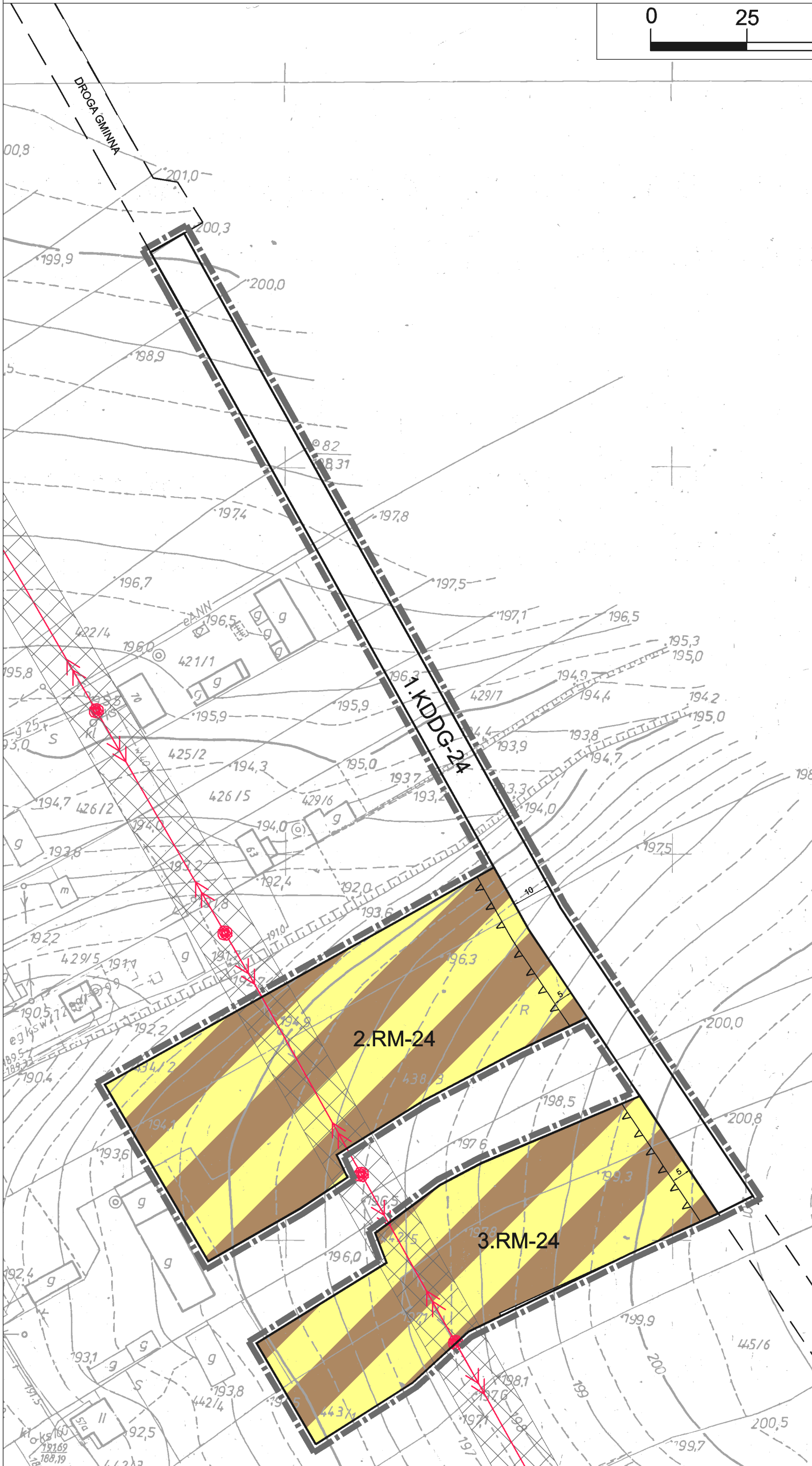
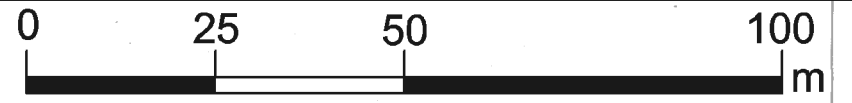
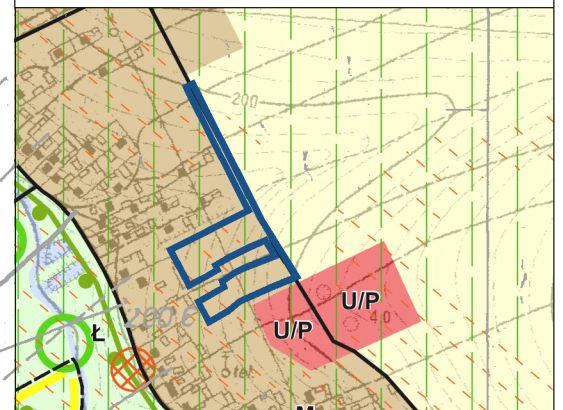


ZMIANA MIEJSCOWEGO PLANU ZAGOSPODAROWANIA PRZESTRZENNEGO GMINY GŁUSK - ETAP II
 wieś Mętów

skala 1:1000



WYRYS ZE STUDIUM UWARUNKOWAŃ I KIERUNKÓW ZAGOSPODAROWANIA PRZESTRZENNEGO GMINY GŁUSK



M TERENY ZABUDOWY MIESZKANIOWEJ JEDNORODZINNEJ I ZAGRODOWEJ
 — DROGI PUBLICZNE KLASY LOKALNEJ/DOJAZDOWEJ

□ granica obszaru objętego planem

OZNACZENIA GRAFICZNE UŻYTE W PLANIE:

- — — granica obszaru objętego planem
- — — linia rozgraniczająca tereny o różnym przeznaczeniu lub różnych zasadach zagospodarowania
- — — nieprzekraczalna linia zabudowy
- RM tereny zabudowy zagrodowej
- KDDG teren drogi publicznej gminnej klasy dojazdowej
- — — napowietrzne linie elektroenergetyczne średniego napięcia z pasem technologicznym
- — — informacyjne oznaczenie obsługi komunikacyjnej poza obszarem planu
- 10 — — — zwymiarowane odległości mierzone w metrach

Cały obszar objęty planem położony jest w zasięgu Głównego Zbiornika Wód Podziemnych nr 406 "Niecka Lubelska"

Wszystkie tereny objęte niniejszym załącznikiem znajdują się w granicach Czerniejowskiego Obszaru Chronionego Krajobrazu

Wszystkie tereny objęte niniejszym załącznikiem znajdują się w granicach strefy ochrony pośredniej ujęcia wody podziemnej "Wilczopole".

Załącznik Nr 24
 do Uchwały Nr .../.../...
 Rady Gminy Głusk
 z dnia