

Bełżyce, dn. 21.07.2021 r.

DECYZJA

Na podstawie art. 29 ust. 1, ust. 3 i ust. 5 i art. 29a ust. 1, 2 i 3 ustawy z dnia 21 marca 1985 r. o drogach publicznych (Dz.U.2020.470 z późn. zm.) oraz § 77 i § 78 rozporządzenia Ministra Transportu i Gospodarki Morskiej z dnia 2 marca 1999 r. w sprawie warunków technicznych, jakim powinny odpowiadać drogi publiczne i ich usytuowanie (Dz. U. z 2016 r., poz. 124) i art. 104 kodeksu postępowania administracyjnego z dnia 14 czerwca 1960 r. (Dz. U. z 2021 r., poz. 735 t.j.) po rozpatrzeniu wniosku

WIDE DEVELOPMENT

Sp. z o.o.

ul. Górczewska 181/405M

01-459 Warszawa

o wydanie zezwolenia na lokalizację zjazdu publicznego z drogi powiatowej nr 2270L Prawiedniki - Mętów do działki nr 648/11 w miejscowości Prawiedniki, gmina Głusk

zezwałam

na lokalizację zjazdu publicznego z drogi powiatowej nr 2270L Prawiedniki - Mętów do działki nr 648/11 w miejscowości Prawiedniki, gmina Głusk przy zachowaniu następujących parametrów technicznych:

1. Szerokość zjazdu 5,00 m.,
2. Wody opadowe ze zjazdu nie mogą spływać na jezdnię drogi powiatowej. W przypadku spadku zjazdu w stronę jezdni, wykonać na zjeździe odwodnienie liniowe.
3. Zjazd wykonać pod kątem prostym do osi drogi powiatowej.
4. Krawędzie nawierzchni zjazdu należy wykonać łukiem min. R-5,0 m..
5. Nawierzchnia zjazdu w obrębie pasa drogowego – kostka brukowa lub asfaltowa.
6. Pod zjazdem wykonać przepust min. Ø 60.
7. Nawierzchnię zjazdu należy nawiązać sytuacyjnie i wysokościowo do krawędzi jezdni drogi powiatowej.
8. Pozostałe warunki zgodnie z Rozporządzeniem Ministra Transportu i Gospodarki Morskiej z dnia 2 marca 1999 r. w sprawie warunków technicznych, jakim powinny odpowiadać drogi publiczne i ich usytuowanie (Dz. U. z 2016 r., poz. 124).

Ponadto zjazd można zrealizować z uwzględnieniem następujących warunków:

1. Podczas wykonywania zjazdu należy chronić istniejące zadrzewienie – wyklucza się wycinkę.
2. W przypadku kolizji zjazdu z istniejącymi urządzeniami i obiektami infrastruktury technicznej niezwiązanej z gospodarką drogową, Inwestor na własny koszt dokona przełożenia i zabezpieczenia w/w urządzeń lub obiektów.
3. **Opracować i zatwierdzić** w Starostwie Powiatowym w Lublinie projekt czasowej organizacji ruchu na czas prowadzenia robót w pasie drogowym.

UZASADNIENIE

Na podstawie art. 107 § 4 ustawy z dnia 14 czerwca 1960 r. Kodeks Postępowania Administracyjnego (Dz. U. z 2021 r., poz. 735 t.j.) odstępuje się od uzasadnienia, gdyż uwzględnia ona w całości żądanie strony.

POUCZENIE

Przed przystąpieniem do budowy zjazdu Inwestor zobowiązany jest wystąpić z wnioskiem do tut. Zarządu o wydanie zezwolenia na zajęcie pasa drogowego w celu uzyskania zezwolenia zarządcy drogi na prowadzenie robót w pasie drogowym załączając:

1. Szczegółowy plan sytuacyjny w skali 1:1000 lub 1:500, z zaznaczeniem granic i podaniem wymiarów planowanej powierzchni zajęcia pasa drogowego.
2. **Zatwierdzony** projekt czasowej organizacji ruchu.

Zezwolenie na lokalizację zjazdu wygasa, jeżeli w ciągu 3 lat od jego wydania zjazd nie został wybudowany.

Zarządca drogi przypomina że zgodnie z art. 29 a ustawy o drogach publicznych za wybudowanie lub przebudowę zjazdu:

- bez zezwolenia zarządcy drogi,
 - o parametrach innych niż określone w zezwoleniu zarządcy drogi,
- zarządca drogi wymierza, w drodze decyzji administracyjnej, karę pieniężną w wysokości 10-krotności opłaty ustalonej zgodnie z art. 40 ust. 4.

Od niniejszej decyzji służy odwołanie do Samorządowego Kolegium Odwoławczego w Lublinie, za moim pośrednictwem w terminie 14 dni od dnia jej doręczenia.

Organ informuję, że zgodnie z art. 127a k.p.a. w trakcie biegu terminu do wniesienia odwołania strona może, w formie oświadczenia przesłanego do ZDP w Lublinie z/s w Bełżycach, zrzec się prawa do wniesienia odwołania od wydanej decyzji. Skutkiem zrzeczenia się odwołania jest ostateczność decyzji, tj. brak możliwości zaskarżenia takiej decyzji do WSA w Lublinie.

Otrzymują:

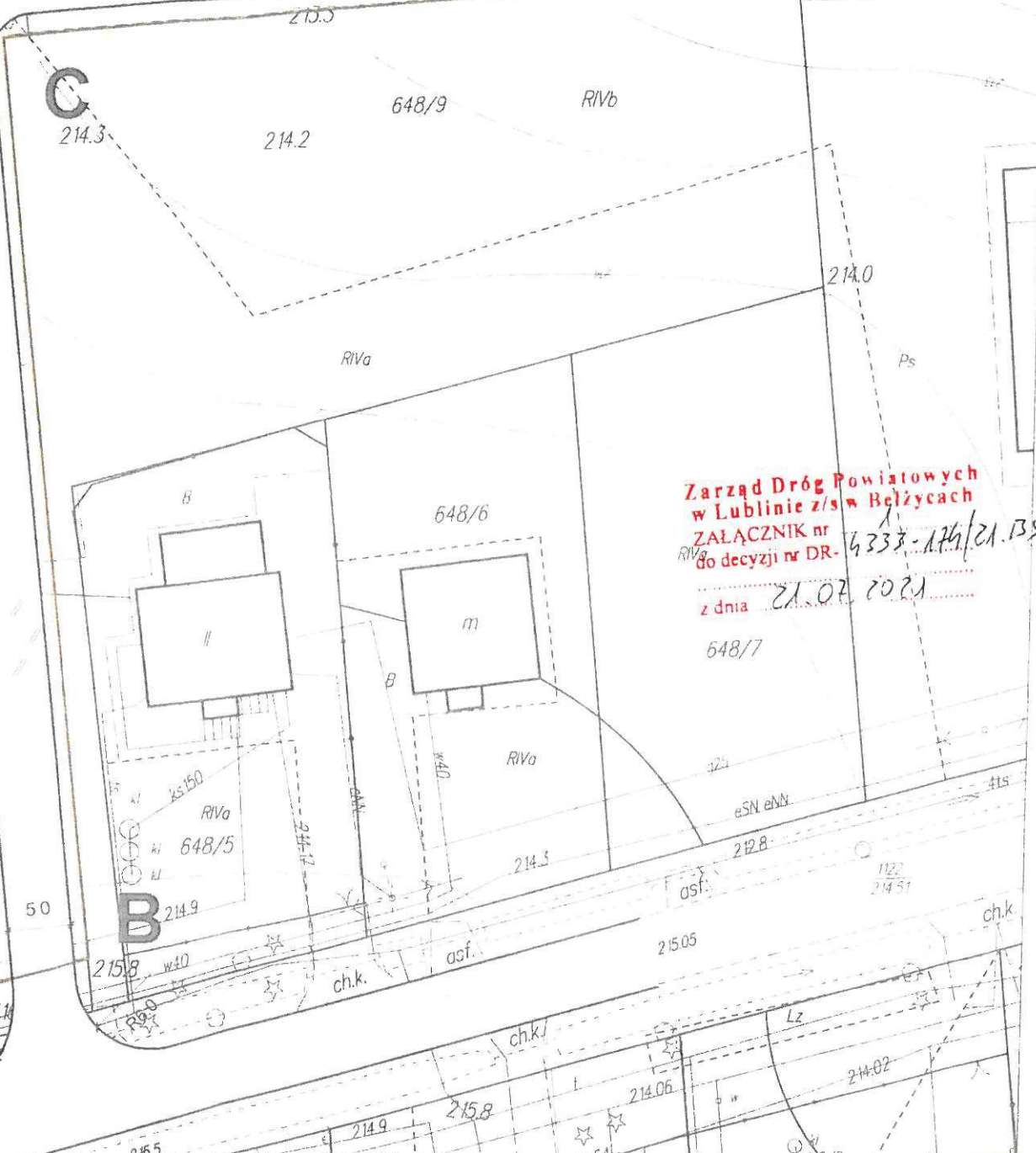
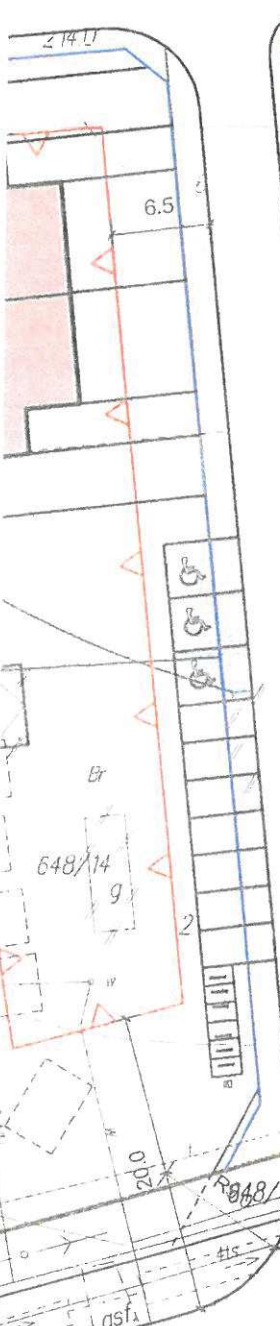
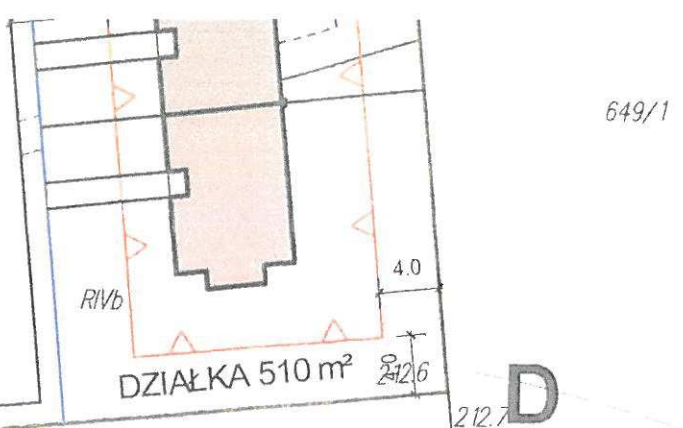
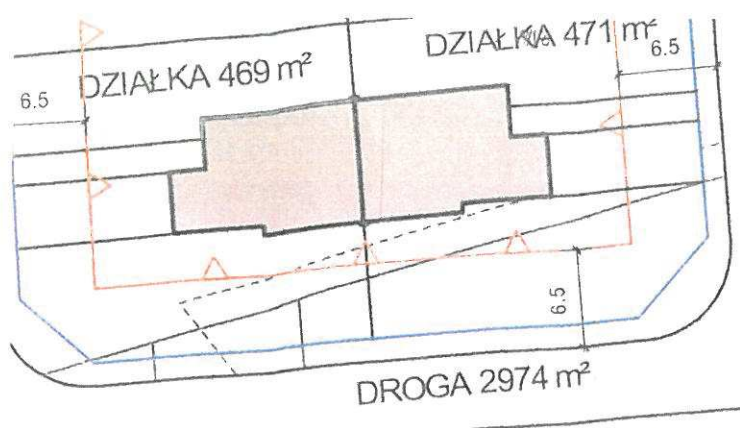
1. WIDE DEVELOPMENT
Sp. z o.o.
ul. Górczewska 181/405M
01-459 Warszawa
2. a/a

Załącznik:

Mapa z zaznaczoną lokalizacją zjazdu.

Z up. Zarządu Powiatu w Lublinie
Dyrektor ZDP


mgr inż. Tomasz Jabłoński



Zarząd Dróg Powiatowych
w Lublinie z/s w Bełżycach
ZAŁĄCZNIK nr 6333-176/21.135
do decyzji nr DR-
z dnia 21.07.2021
648/7

Z-P1270L

BIURO PROJEKTÓW URBANISTYKI I ARCHITEKTURY EM 20-004 Lubin ul. Prezydenta Gabriela Narutowicza 14/5a tel. 91 534 40 30 e-mail: em.lublin@wp.pl	mgr inż. arch. Elżbieta Mack upr. bud. nr 1275/Lb/80 techn. Teresa Piłut mgr inż. arch. Grzegorz Srid
	OSIEDLE DOMÓW MIESZKALNYCH BIUZIACZYCH "ZA LASEM" W MIEJSCOWOŚCI PRAWIEDNIKI, GM. LUBLIN działki nr 648/10, 648/11, 648/12, 648/13, 648/14, 648/15
WIDE DEVELOPMENT Sp. z o.o. ul. Górczewska 181 lok. 405M 01-459 Warszawa	KONCEPCJA ZAGOSPODAROWANIA TERENU
ARCHITEKTURA - KONCEPCJA	1 500 lipiec 2021 A/1