



www.geo-kart.lublin.pl

MAPA DO CELÓW PROJEKTOWYCH

skala 1:500

Prawiedniki

Dz. 648/10, 648/12, 648/13, 648/14, 648/15, 648/16 oraz części działek przyległych

Obreb 11 - Prawiedniki, województwo: lubelskie, powiat: lubelski, gmina: Głusk; TERYT: 060905_2
dotyczy terenu zakreślonego kolorem żółtym
Sektory mapy zasadniczej: 136.331.174, 136.331.222 poziom odniesienia Kronstadt 60; układ 1965 strefa 1

Mapę niniejszą wykonano metodą wektorystyki rastera mapy zasadniczej w obszarze objętym zamówieniem mapy zasadniczej gm. Głusk w skali 1:1000 sekcja: 136.331.174, 136.331.222

Granice działki posiadają współrzędne określone zgodnie z obowiązującymi standardami.

Mapa aktualna na dzień 01.02.2018 r.

L.dz: 10/2018 KER: GGO.6640.374.2018

Obszar mapy porównano z terenem i zaktualizowano. Zmiany naniesiono na mapę zasadniczą gm. Głusk w skali 1:1000, sekcja 136.331.174, 136.331.222. Wszystkie trwałe obiekty podlegają wytyczeniu przez jednostkę wykonawstwa geodezyjnego.

Wykonanie niniejszej mapy nie było poprzedzone ustaleniami dotyczącymi ewentualnych służebności gruntowych obciążających grunty położone w granicach projektowanej inwestycji budowlanej.

Nie wyklucza się istnienia w terenie przewodów uzbrojenia podziemnego, które nie zostały zgłoszone do inwentaryzacji geodezyjnej.

SZKIC ORIENTACJI

1	2	3	4	5	6	7	8
A							
B	X	X	X				
C							
D							
E	X	X	X				

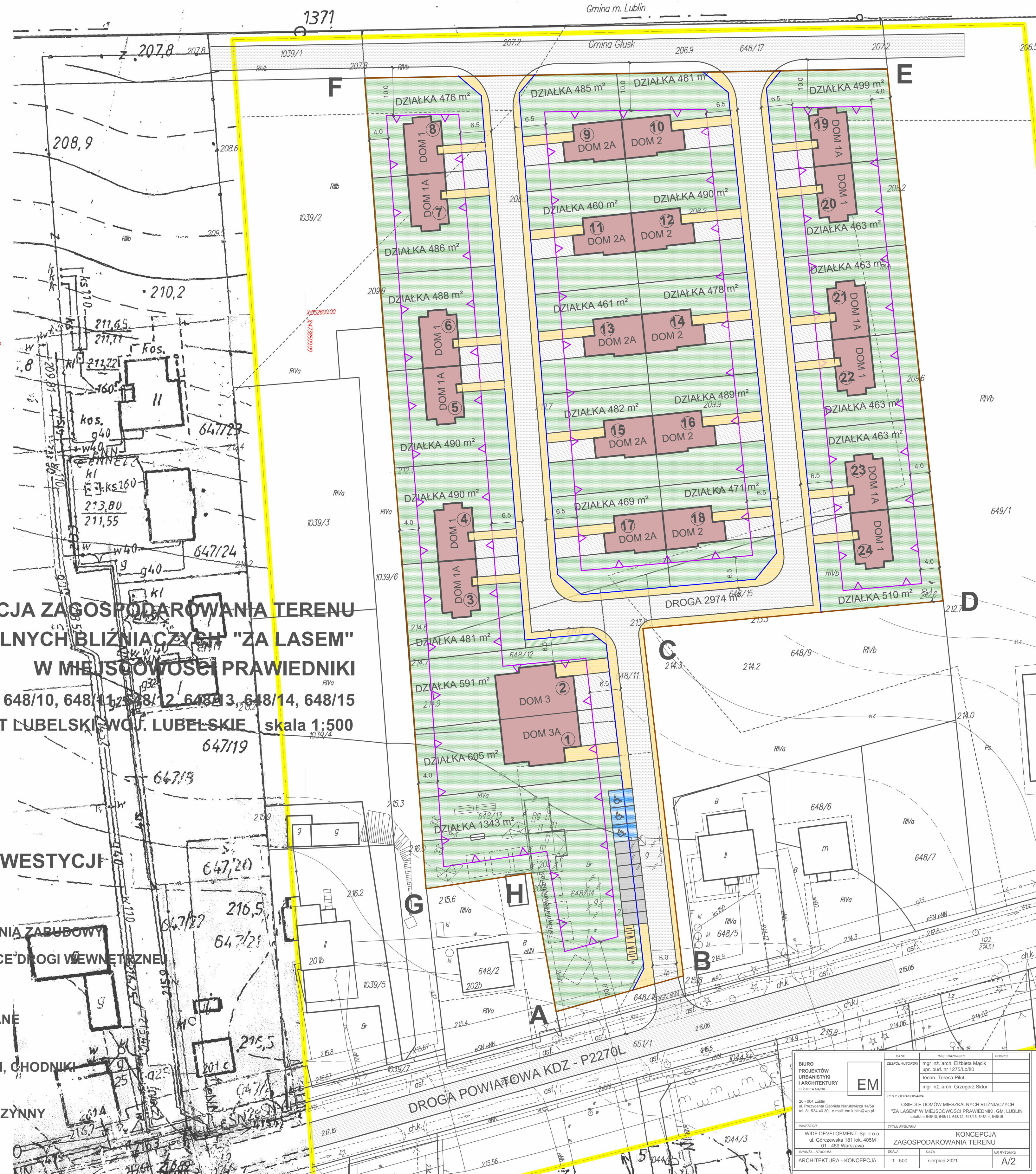
SEKCJA 136.331.174

SEKCJA 136.331.222

Sprawdził:






mgr Mariusz Stefaniak

geodeta uprawniony
upr. nr 22202



KONCEPCJA ZAGOSPODAROWANIA TERENU OSIEDLE DOMÓW MIESZKALNYCH BLIŹNIACZYCH "ZA LASEM" W MIEJSCOWOŚCI PRAWIEDNIKI DZIAŁKI NR 648/10, 648/11, 648/12, 648/13, 648/14, 648/15 GMINA GŁUSK, POWIAT LUBELSKI W OJ. LUBELSKIE skala 1:500

ABCDEFGH - A GRANICA INWESTYCJI

-  NIEPRZEKRACZALNA LINIA ZABUDOWY
-  LINIE ROZGRANICZAJĄCE DROGI WEWNĘTRZNE
-  BUDYNKI PROJEKTOWANE
-  PROJEKTOWANE DROGI, CHODNIKI
-  TEREN BIOLOGICZNIE CZYNNY

BIURO PROJEKTÓW URBANISTYKI I ARCHITEKTURY ELŻBIETA MACK	DANE ZESPÓŁ AUTORSKI mgr inż. arch. Elżbieta Mack upr. bud. nr 1275/Lb/80 techn. Teresa Piłut mgr inż. arch. Grzegorz Sidor	IMIĘ I NAZWISKO mgr inż. arch. Elżbieta Mack	PODPIS 
	TYTUŁ OPERACJONALNY OSIEDLE DOMÓW MIESZKALNYCH BLIŹNIACZYCH "ZA LASEM" W MIEJSCOWOŚCI PRAWIEDNIKI, GM. LUBLIN OS. NR 648/10, 648/11, 648/12, 648/13, 648/14, 648/15		
INWESTOR WIDE DEVELOPMENT Sp. z o.o. ul. Górczewska 181 lok. 405M 01-459 Warszawa	TYTUŁ RYSUNKU KONCEPCJA ZAGOSPODAROWANIA TERENU	SKALA 1:500	DATA sierpień 2021
ARCHITEKTURA - KONCEPCJA	WP. RYSUNKU A/2		