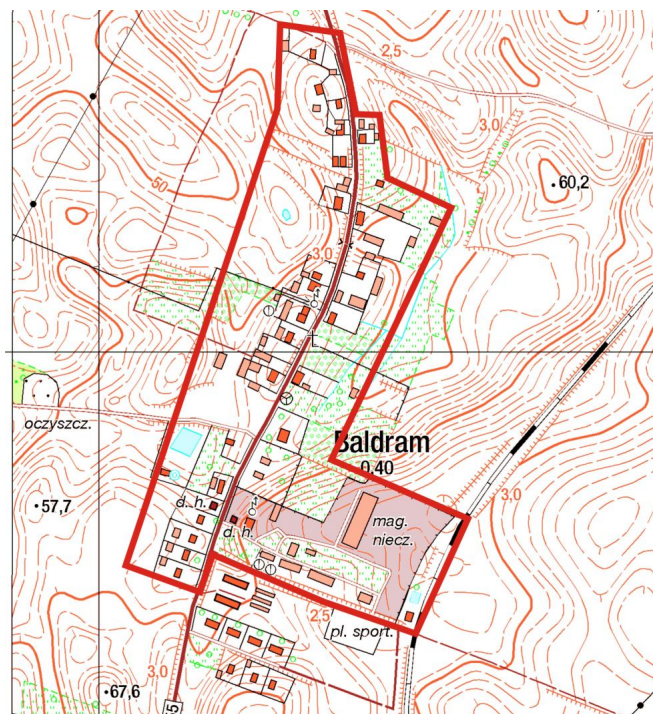
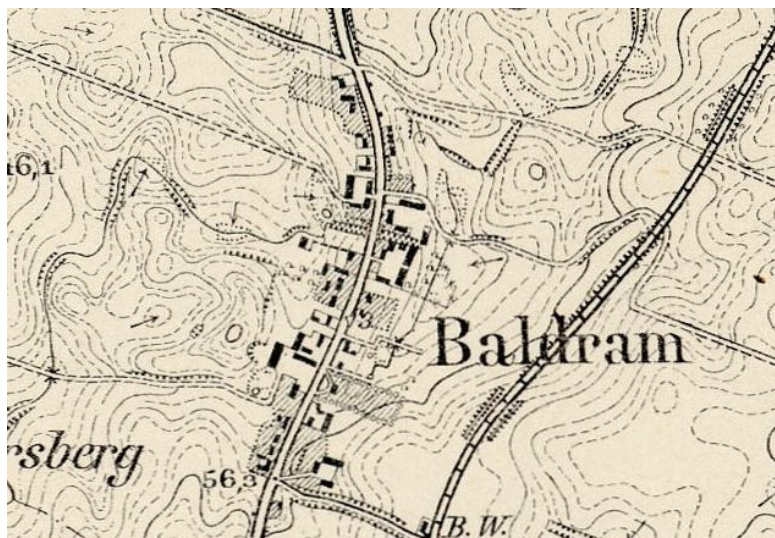


GEZ	KARTA ADRESOWA ZABYTKU NIERUCHOMEGO			461/469	
1. OBIEKT  <b>Układ ruralistyczny</b>			5. MIEJSCOWOŚĆ  <b>BALDRAM</b>		
2. OBECNA FUNKCJA  <b>nie dotyczy</b>	3. MATERIAŁ  <b>nie dotyczy</b>	4. DATOWANIE  <b>pocz. XIII w.</b>		6. GMINA  <b>Kwidzyn</b>	
19. UWAGI  <b>Wieś w typie ulicówki. Układ przestrzenny zachowany. Zachowana zabudowa mieszkalna i gospodarcza.</b>			7. POWIAT  <b>Kwidziński</b>		
			8. WOJEWÓDZTWO  <b>pomorskie</b>		
			9. KOD POCZTOWY  <b>82-500</b>		
			10. ADRES  <b>Baldram</b>		
			11. LOKALIZACJA		
			12. WŁASNOŚĆ  <b>nie dotyczy</b>		
			13. RODZAJ UŻYTKOWANIA		<b>nie dotyczy</b>
15. STAN ZACHOWANIA  <b>dobry</b>			17. WPISUJĄCY DANE  <b>Iwona Gołombiowska</b>	18. DATA WYKONANIA EWIDENCJI  <b>12.11.2010</b>	
14. INFORMACJA O OCHRONIE  Nr i data wpisu do rejestru zabytków					
16. RODZAJE ZAGROŻEŃ  <b>brak zagrożeń</b>					



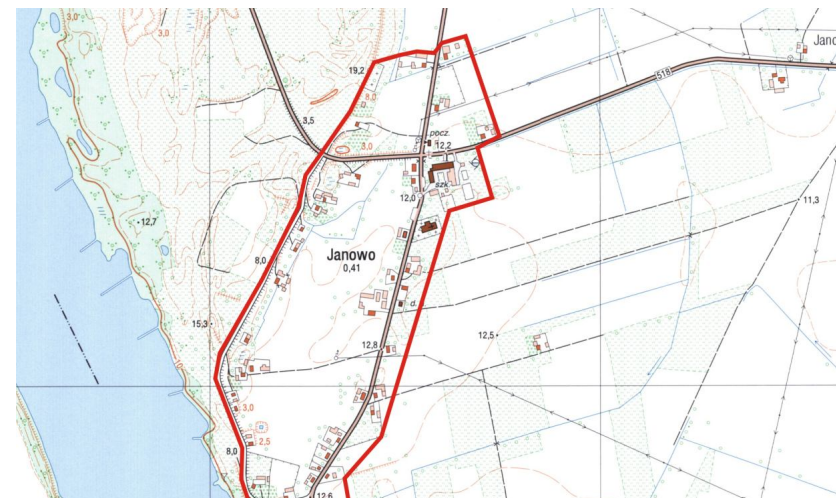
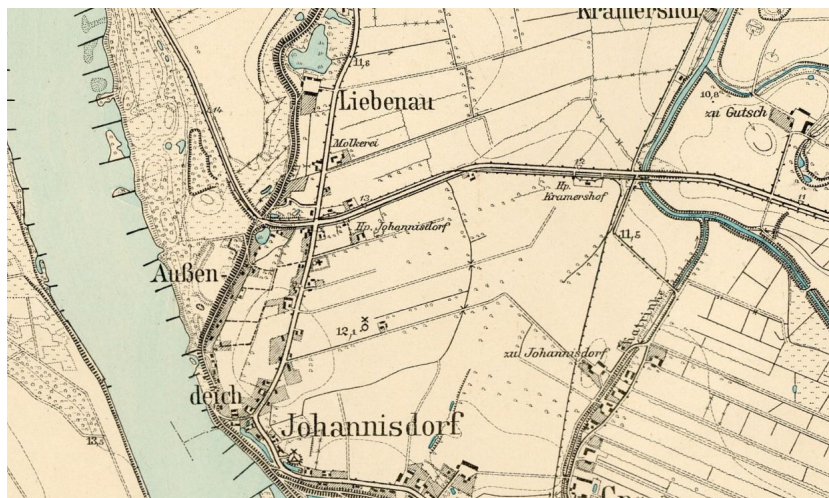
GEZ	KARTA ADRESOWA ZABYTKU NIERUCHOMEGO			462/469		
1. OBIEKT  <b>Układ ruralistyczny</b>			5. MIEJSCOWOŚĆ  <b>JANOWO</b>			
2. OBECNA FUNKCJA  <b>nie dotyczy</b>	3. MATERIAŁ  <b>nie dotyczy</b>	4. DATOWANIE  <b>XVII w.</b>		6. GMINA  <b>Kwidzyn</b>		
19. UWAGI <b>Wieś o układzie przestrzennym nieregularnym, z rozproszoną zabudową – zagrodami. Na prawym brzegu Wisły, z wałem przeciwpowodziowym odgradzającym wieś od rzeki. W centrum wsi kościół i szkoła o XIX-wiecznej proveniencji. Układ przestrzenny zachowany. Zachowana zabudowa mieszkalna i gospodarcza. Dawna nazwa: Janowa Góra, niem. Johannisdorf. Wieś kościelna, parafialna. Pod kon. XIX w. miała 1446 mórg powierzchni, 64 budynków, 31 dymów, mieszkało w niej 157 katolików i 126 ewangelików. Część dzieci uczęszczała do szkoły w Nowych Lignowach, część w Pastwie, poczta - Kurzybrak (Korzeniewo). W 1901 r. zbudowano wąskotorową linię kolejową, łączącą Kwidzyn z Gniewem. Została ona zlikwidowana wskutek wyznaczenia 1,5 km na wschód od wsi granicy polsko-niemieckiej w 1920 r.</b>			7. POWIAT  <b>Kwidziński</b>			
			8. WOJEWÓDZTWO  <b>pomorskie</b>			
			9. KOD POCZTOWY  <b>82-500</b>			
			10. ADRES  <b>Janowo</b>			
			11. LOKALIZACJA			
			12. WŁASNOŚĆ  <b>nie dotyczy</b>			
15. STAN ZACHOWANIA			17. WPISUJĄCY DANE		18. DATA WYKONANIA EWIDENCJI	
			13. RODZAJ UŻYTKOWANIA  <b>nie dotyczy</b>			
			14. INFORMACJA O OCHRONIE  Nr i data wpisu do rejestru zabytków			
16. RODZAJE ZAGROŻEŃ  <b>brak zagrożeń</b>						



dobry

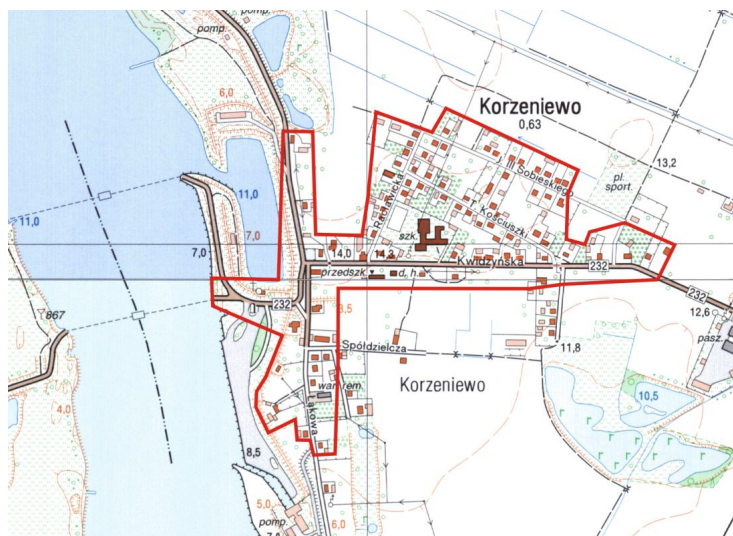
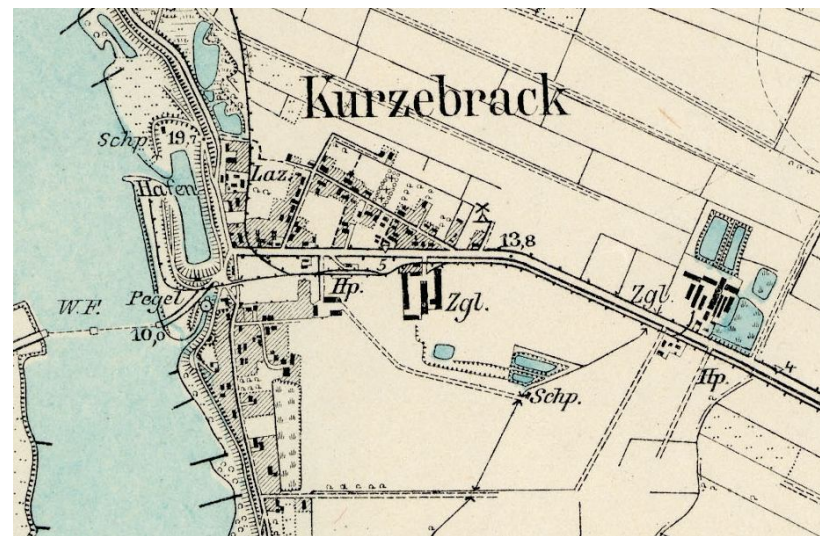
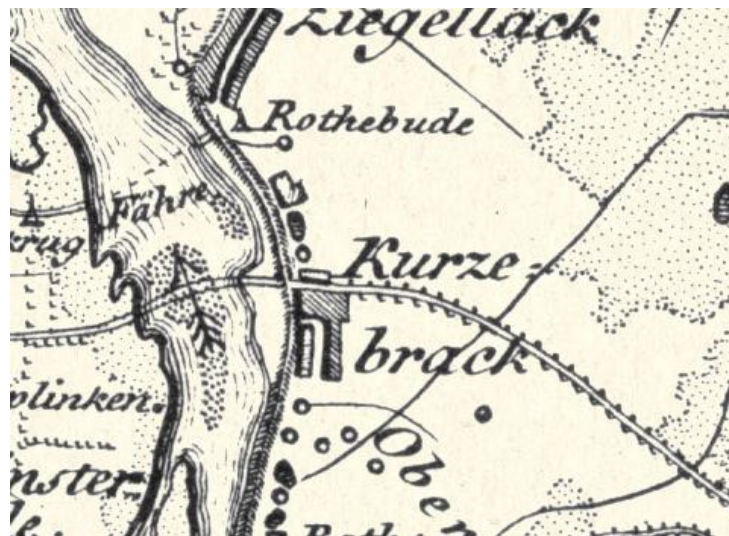
Iwona Gotembowska

12.11.2010



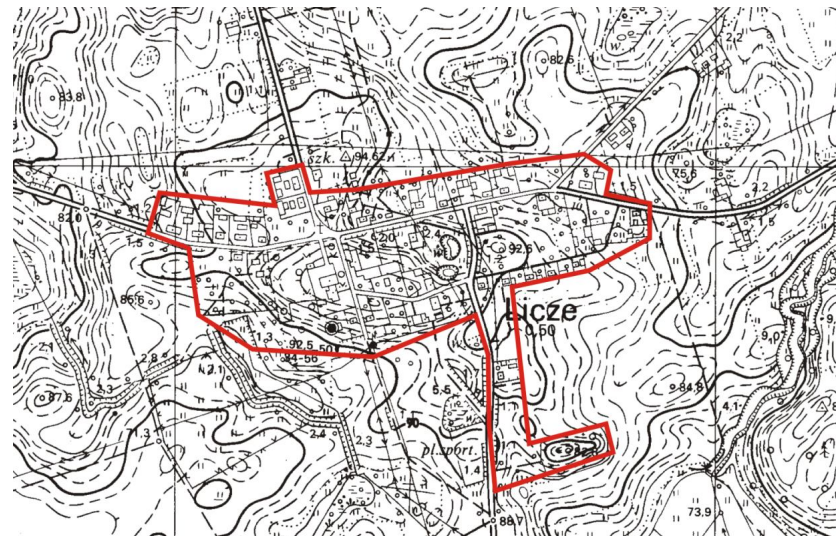
GEZ	KARTA ADRESOWA ZABYTKU NIERUCHOMEGO			463/469		
1. OBIEKT  <b>Układ ruralistyczny</b>			5. MIEJSCOWOŚĆ  <b>KORZENIEWO</b>			
2. OBECNA FUNKCJA  <b>nie dotyczy</b>	3. MATERIAŁ  <b>nie dotyczy</b>	4. DATOWANIE  <b>XIV - XV w.</b>		6. GMINA  <b>Kwidzyn</b>		
19. UWAGI  <b>Wieś w typie wielodrożnicy. Na prawym brzegu Wisły, odgradzona od rzeki wałem przeciwpowodziowym. Układ przestrzenny zachowany. Zachowana zabudowa mieszkalna i gospodarcza. Nazwa niemiecka Kurzebrak, polska Kurzybrak (?). Pod kon. XIX w. liczy 858 mórg, 111 budynków, 60 domów, we wsi mieszkało 52 katolików, 584 ewangelików, na rzece funkcjonował prom. Parafia i poczta Kwidzyn, szkoła w miejscu. W wyniku przegranej przez Polskę plebiscytu po I wojnie światowej wieś została przyłączona do Niemiec. Znajdujący się w Korzeniewie port rzeczny został w ramach regulacji poplebiscytowych na Powiślu udostępniony ruchowi tranzytowemu i oddany pod kontrolę Państwowego Zarządu Dróg Wodnych w Tczewie.</b>			7. POWIAT  <b>Kwidzyński</b>			
			8. WOJEWÓDZTWO  <b>pomorskie</b>			
			9. KOD POCZTOWY  <b>82-500</b>			
			10. ADRES  <b>Korzeniewo</b>			
			11. LOKALIZACJA			
			12. WŁASNOŚĆ  <b>nie dotyczy</b>			
			13. RODZAJ UŻYTKOWANIA		<b>nie dotyczy</b>	
15. STAN ZACHOWANIA  <b>dobry</b>			17. WPISUJĄCY DANE  <b>Iwona Gołombiowska</b>	18. DATA WYKONANIA EWIDENCJI  <b>12.11.2010</b>		
			16. RODZAJE ZAGROŻEŃ  <b>brak zagrożeń</b>			





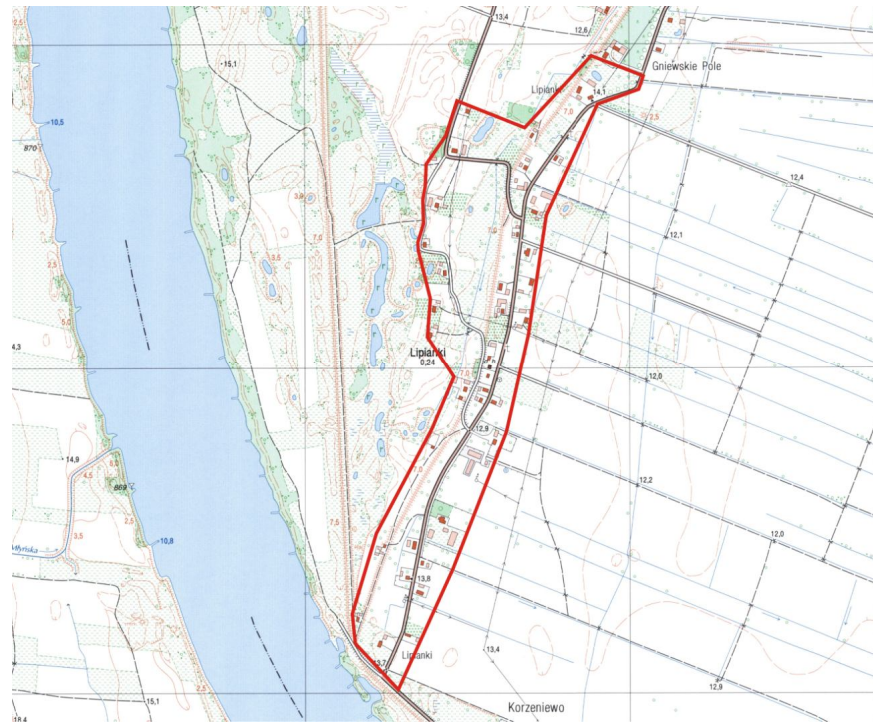
1. OBIEKT <b>Układ ruralistyczny</b>			5. MIEJSCOWOŚĆ <b>LICZE</b>		
2. OBECNA FUNKCJA <b>nie dotyczy</b>	3. MATERIAŁ <b>nie dotyczy</b>	4. DATOWANIE <b>przed 1293 r.</b>	6. GMINA <b>Kwidzyn</b>		
19. UWAGI  <p>Wieś powstała jako osada folwarczna złożona z dworu, parku, budynków gospodarczych i inwentarskich, z wsią w typie ulicówki. Układ przestrzenny zachowany; zachowany dwór, park i zabudowania gospodarcza oraz wiejska zabudowa mieszkalna i gospodarcza (w tym dwojaki i czworaki).</p> <p>Nazwa niemiecka Littschen, wieś i dobra rycerskie. Pod koniec XIX w. dobra rycerskie obejmowały 525 ha roli ornej, 52 ha łąk, 42 ha pastwisk, 48 ha lasu, 13 nieużytków, 7 wody, ogółem 689 ha powierzchni. We majątku mieszkało 5 katolików, 220 ewangelików, było 22 budynki i 12 domów. Parafia i poczta Kwidzyn, szkołą w miejscu, właścicielem był Ludwik Hardt.</p> <p>Wieś włościńska miała 1068 ha powierzchni, budynków 127, domów 40, we wsi mieszkało 18 katolików i 293 ewangelików. Na początku XX w. na północ od wsi powstała linia kolejowa wraz ze stacją. W latach 20-tych i 30-tych XX w. wzdłuż drogi do Osna powstały zagrody z drewnianą zabudową mieszkalną i gospodarczą.</p>			7. POWIAT <b>Kwidziński</b>		
			8. WOJEWÓDZTWO <b>pomorskie</b>		
			9. KOD POCZTOWY <b>82-500</b>		
			10. ADRES <b>Licze</b>		
			11. LOKALIZACJA		
			12. WŁASNOŚĆ <b>nie dotyczy</b>		
			13. RODZAJ UŻYTKOWANIA <b>nie dotyczy</b>		
			14. INFORMACJA O OCHRONIE Nr i data wpisu do rejestru zabytków		
			16. RODZAJE ZAGROŻEŃ <b>brak zagrożeń</b>		
			15. STAN ZACHOWANIA <b>dobry</b>	17. WPISUJĄCY DANE <b>Iwona Gołembiowska</b>	18. DATA WYKONANIA EWIDENCJI <b>12.11.2010</b>





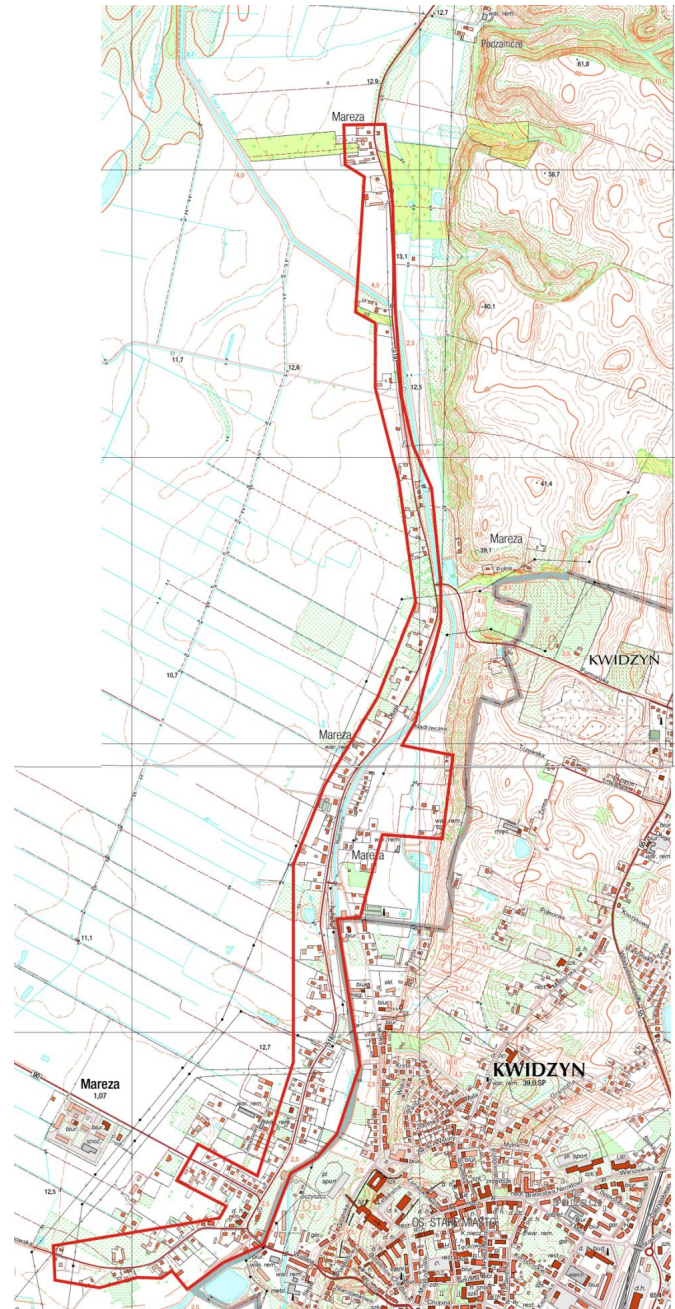


GEZ	KARTA ADRESOWA ZABYTKU NIERUCHOMEGO			465/469		
1. OBIEKT  <b>Układ ruralistyczny</b>			5. MIEJSCOWOŚĆ  <b>LIPIANKI</b>			
2. OBECNA FUNKCJA  <b>nie dotyczy</b>	3. MATERIAŁ  <b>nie dotyczy</b>	4. DATOWANIE  kon. XIII w. (?)		6. GMINA  <b>Kwidzyn</b>		
19. UWAGI  <b>Wieś o układzie przestrzennym nieregularnym, z rozproszoną zabudową – zagrodami. Na prawym brzegu Wisły, z wałem przeciwpowodziowym odgradzającym wieś od rzeki. Układ przestrzenny zachowany. Zachowana zabudowa mieszkalna i gospodarcza. Nazwa niemiecka Ziegellack. Wieś, parafia katolicka – Kwidzyn, poczta Kurzebrak (Korzeniewo), urząd stanu cywilnego Mareza. W 1789 r. odnotowana jako wieś włościańska o 31 dymach. W 1885 r. we wsi było 38 domów, 69 dymów, 369 mieszkańców (127 katolików, 241 ewangelików, 1 wyznawca innej wiary). We wsi była szkoła ewangelicka. W skład wsi wchodziło Wybudowanie Sechsseelen z dwoma domami i 45 mieszkańcami. Pod koniec XIX w. wieś miała 911 ha powierzchni, w tym 634 ha roli ornej, 42 ha łąk, 11 ha lasu.</b>			7. POWIAT  <b>Kwidzyński</b>			
			8. WOJEWÓDZTWO  <b>pomorskie</b>			
			9. KOD POCZTOWY  <b>82-500</b>			
			10. ADRES  <b>Lipianki</b>			
			11. LOKALIZACJA			
			12. WŁASNOŚĆ  <b>nie dotyczy</b>			
			13. RODZAJ UŻYTKOWANIA		<b>nie dotyczy</b>	
15. STAN ZACHOWANIA  <b>dobry</b>			17. WPISUJĄCY DANE  <b>Iwona Gołembowska</b>	14. INFORMACJA O OCHRONIE  Nr i data wpisu do rejestru zabytków		
18. DATA WYKONANIA EWIDENCJI  <b>12.11.2010</b>			16. RODZAJE ZAGROZEŃ  <b>brak zagrożeń</b>			



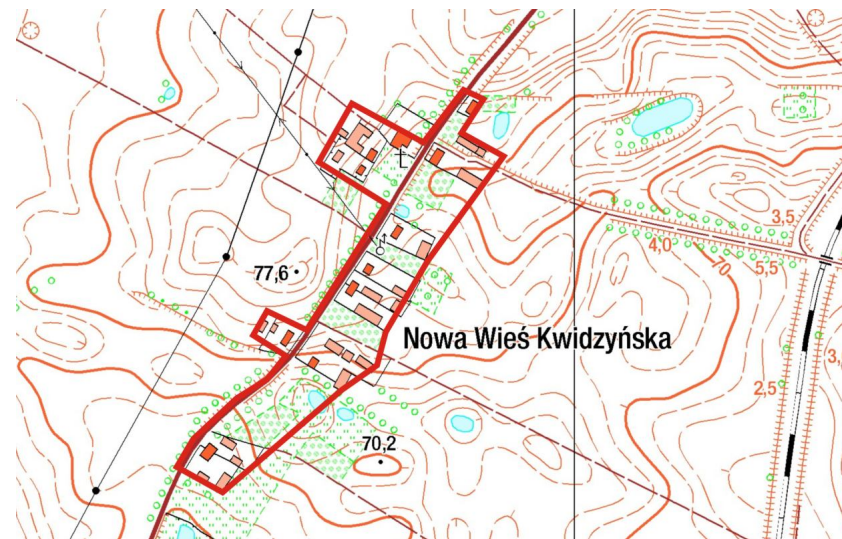
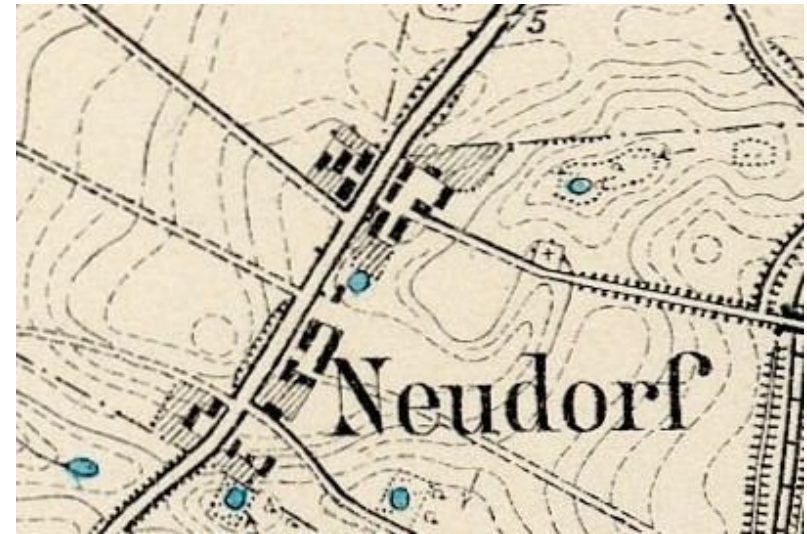
GEZ	KARTA ADRESOWA ZABYTKU NIERUCHOMEGO			466/469															
1. OBIEKT  <b>Układ ruralistyczny</b>			5. MIEJSCOWOŚĆ  <b>MAREZA</b>																
2. OBECNA FUNKCJA  <b>nie dotyczy</b>	3. MATERIAŁ  <b>nie dotyczy</b>	4. DATOWANIE  <b>XIII w.</b>		6. GMINA  <b>Kwidzyn</b>															
19. UWAGI <b>Wieś w typie ulicówki. Układ przestrzenny zachowany. Zachowana zabudowa mieszkalna i gospodarcza.</b> <b>Nazwa niemiecka Mareese, wieś, poczta i parafia Kwidzyn. Pod koniec XIX w. wieś miała 945,28 mórg powierzchni, 159 budynków, w tym 60 domów, 523 mieszkańców (1868 r.), 465 ewangelików, 111 katolików. Podatek od gruntu wynosił wówczas 522 talarów, od budynków 103 talarów. Zaliczana do przedmieścia Kwidzyna, chociaż administracyjnie nie była do miasta wcielona.</b> <b>Na północ od wsi znajdował się majątek Mareza, niem. Mareese-Schloss. W 1868 r. było tu 8 budynków, w tym 3 domy, 45 mieszkańców, 38 ewangelików, 7 katolików, podatek od gruntu wynosił 159 talarów, od budynków 5 talarów. Pod koniec XIX w. majątek miał 60,89 ha roli ornej i ogrodniczej, 32,14 ha łąk, 4,74 ha pastwisk, 0,69 ha boru, 1,00 ha nieużytków, 3,18 ha wody, razem 102,64 ha powierzchni, czysty dochód z gruntu wynosił 2763 marek. Właścicielami byli wówczas Jan i Henryk Ehms.</b> <b>Mareza znajdowała się na trasie wąskotorowej Kwidzyńskiej Kolei Dojazdowej (zlikwidowanej w 1985 r.).</b> <b>Na gruntach obecnej wsi Mareza we wczesnym średniowieczu znajdowała się wyspa utworzona na Wiśle . Na wyspie znajdowała się najprawdopodobniej osada słowiańska. W 1232 r. mistrz krzyżacki Herman Balk zaczął tu wznosić zamek krzyżacki, jednak ze względu na niekorzystne warunki rok później przeniósł budowę zamku na miejsce dzisiejszego Kwidzyna. Od tego czasu dolną osadę nazywano Kwidzyn Mały, Kwidzynek, Castrum parvum Qidin. W 1236 r. ziemie te nadane zostały Dytrykowi z Tychnów wraz z 300 włókami. W 1285 r. rycerz Dytryk von Stange zrzeka się tych ziem na korzyść kapituły kwidzyńskiej. Dopiero osuszenie tych terenów nadało im dzisiejszy wygląd.</b>			7. POWIAT  <b>Kwidzyński</b>																
						8. WOJEWÓDZTWO  <b>pomorskie</b>													
									9. KOD POCZTOWY  <b>82-500</b>										
												10. ADRES  <b>Mareza</b>							
															11. LOKALIZACJA				
																		12. WŁASNOŚĆ  <b>nie dotyczy</b>	
						15. STAN ZACHOWANIA  <b>dobry</b>	17. WPISUJĄCY DANE  <b>Iwona Gołembowska</b>	18. DATA WYKONANIA EWIDENCJI  <b>12.11.2010</b>											





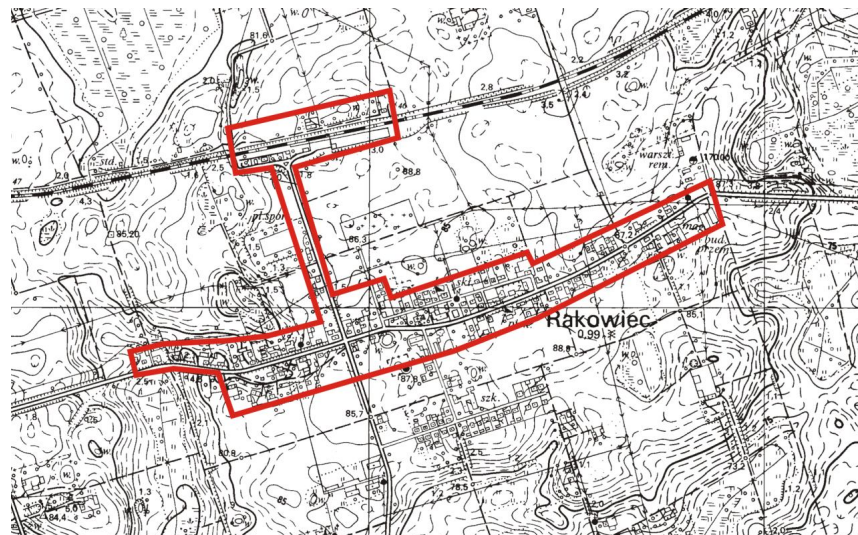
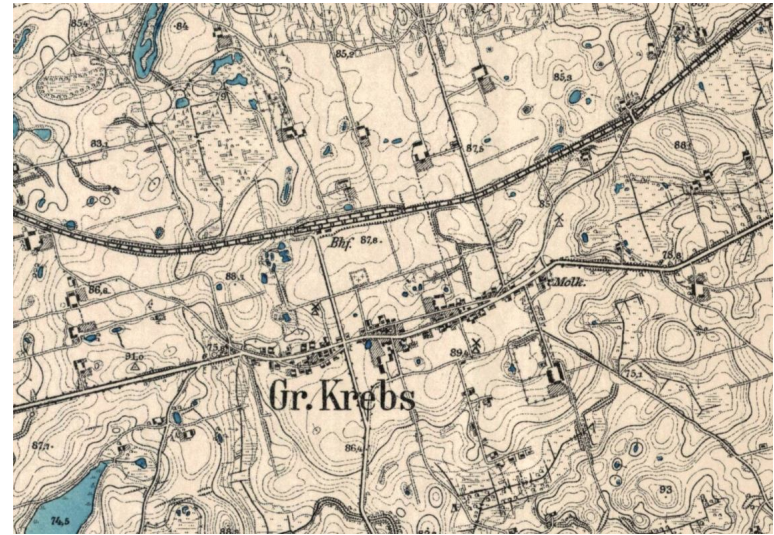

<b>GEZ</b>	<b>KARTA ADRESOWA ZABYTKU NIERUCHOMEGO</b>			<b>467/469</b>	
1. OBIEKT <b>Układ ruralistyczny</b>				5. MIEJSCOWOŚĆ <b>NOWA WIEŚ KWIDZYŃSKA</b>	
2. OBECNA FUNKCJA <b>nie dotyczy</b>	3. MATERIAŁ <b>nie dotyczy</b>	4. DATOWANIE <b>XIII w. (?)</b>		6. GMINA <b>Kwidzyn</b>	
19. UWAGI  <b>Wieś w typie małej ulicówki. Układ przestrzenny zachowany. Zachowana zabudowa mieszkalna i gospodarcza.</b>				7. POWIAT <b>Kwidzyński</b>	
				8. WOJEWÓDZTWO <b>pomorskie</b>	
				9. KOD POCZTOWY <b>82-500</b>	
				10. ADRES <b>Nowa Wieś Kwidzyńska</b>	
				11. LOKALIZACJA	
				12. WŁASNOŚĆ <b>nie dotyczy</b>	
				13. RODZAJ UŻYTKOWANIA <b>nie dotyczy</b>	
15. STAN ZACHOWANIA <b>dobry</b>				14. INFORMACJA O OCHRONIE Nr i data wpisu do rejestru zabytków	
17. WPISUJĄCY DANE <b>Iwona Gołębiewska</b>		18. DATA WYKONANIA EWIDENCJI <b>12.11.2010</b>		16. RODZAJE ZAGROŻEŃ  <b>brak zagrożeń</b>	







1. OBIEKT			5. MIEJSCOWOŚĆ				
Układ ruralistyczny			RAKOWIEC				
2. OBECNA FUNKCJA	3. MATERIAŁ	4. DATOWANIE	6. GMINA	Kwidzyn			
nie dotyczy	nie dotyczy	1293 r.	7. POWIAT	Kwidzyński			
19. UWAGI <b>Wieś w typie owalnicy. Układ przestrzenny zachowany. Zachowana zabudowa mieszkalna i gospodarcza.</b> Dawna nazwa - Rakowice, niem. Gross Krebs, 1293 Crebisee. W 1293 r. biskup pomezanski Henryk nadał Albertowi i Marcinowi (?) i jego synowi Krystyanowi dobra „In Crebisee” t.j. Rakowiec i Rakowickie Pole, z obowiązkiem założenia wsi na prawie chełmińskim. Albert i dwaj towarzysze dostali każdą dziesiątą włókę wolna, 4 włoki zostały przyłączone do kościoła. Założyciele wsi mieli sądownictwo, mogli wystawić 1 karczmę oraz jatki dla chleba i mięsa. Kościół wzniesiony jeszcze za czasów krzyżackich, był po reformacji filią do parafii ewangelickiej w Kwidzynie. W 1588 r. nastął tu pierwszy pastor. Spisy ludności z czasów starostwa kwidzyńskiego wykazują 12 nazwisk polskich i 21 niemieckich. W 1667 r. pastorem był Marcin Golewiusz. We wsi była karczma. W 1885 r. we wsi było 168 domów, 252 dymów, 1166 mieszkańców, 107 katolików, 1059 ewangelików (na folwarku 38 mieszkańców i 3 domy). W 1868 r. we wsi było 272 budynki, 178 domów, 1358 mieszkańców, 80 katolików, 1248 ewangelików. Pod koniec XIX w. parafia katolicka i poczta - Kwidzyn, posiada kościół parafialny ewangelicki i szkołę ewangelicką (3-klasową, 2 nauczycieli i 182 dzieci). Razem z folwarkiem obejmuje 2021 ha powierzchni (1562 ha roli ornej, 64 ha łąk, 99 ha lasu). Na początku XX w. na północ od wsi wybudowana została linia kolejowa razem ze stacją.			8. WOJEWÓDZTWO	pomorskie			
			9. KOD POCZTOWY	82-500			
			10. ADRES	Rakowiec			
			11. LOKALIZACJA				
			12. WŁASNOŚĆ	nie dotyczy			
			13. RODZAJ UŻYTKOWANIA	nie dotyczy			
			14. INFORMACJA O OCHRONIE				
			Nr i data wpisu do rejestru zabytków				
			15. STAN ZACHOWANIA	17. WPISUJĄCY DANE	18. DATA WYKONANIA EWIDENCJI	16. RODZAJE ZAGROZEŃ	
			dobry	Iwona Gołembowska	12.11.2010	brak zagrożeń	



GEZ	KARTA ADRESOWA ZABYTKU NIERUCHOMEGO			469/469				
1. OBIEKT  <b>Układ ruralistyczny</b>			5. MIEJSCOWOŚĆ  <b>TYCHNOWY</b>					
2. OBECNA FUNKCJA  <b>nie dotyczy</b>	3. MATERIAŁ  <b>nie dotyczy</b>	4. DATOWANIE  <b>1236 r.</b>		6. GMINA  <b>Kwidzyn</b>				
19. UWAGI <b>Wieś w typie ulicówki. Układ przestrzenny zachowany. Zachowana zabudowa mieszkalna i gospo darcza.</b> <b>Nazwa niemiecka – Tiefenau. Wieś kościelna. Nazwa wsi pochodzi od Detryka de Depenewe, który w latach 1236, 1239 i 1242 otrzymał od Zakonu Krzyżackiego liczne donacje. Jego syn Wolrad zapisał w 1264 r. 5 włók w Tychnowach klasztorowi cystersów w Łuce. Po śmierci Wolrada w 1288 r. dobra te wraz z zamkiem kwidzyńskim nabył Dytryk von Stange. W 1336 r. wieś była w ręku niejakiego Kazimierza (Coczmir), a w 1386 r. mieszkał tu Piotr Wąż (Wansch). W 1499 r. podkomorzy pomorski Jan Wulkowski (a. Ulkowski) kupił część Tychnow. W 1501 r. występuje w źródłach Pasko z Tychnow. W 1515 r. Elżbieta z Czołpy sprzedaje Jerzemu Sokołowskiemu 16 włók w Tychnowach i Brachlewie. Źródła z 1789 r. wymieniają wieś i folwark Tychnowy o 23 dymach. W 1885 r. we wsi było 99 domów, 141 dymów, 642 mieszkańców, 553 katolików, 89 ewangelików, wieś miała 709 ha powierzchni (639 roli ornej, 18 łąk, 8 lasu), poczta, kościół św. Jerzego, szkoła katolicka w miejscu. Przez wieś szła tzw. kolej nadwiślańska, mająca tu przystanek. Do parafii należał kościół filialny w Straszewie (natomiast w 1706 r. Tychnowy były filią Straszewa). W 1884 r. parafia liczyła 1651 wiernych. W latach 1945-1954 roku miejscowość była siedzibą gminy Tychnowy. W latach 1975-1998 miejscowość administracyjnie należała do województwa elbląskiego.</b>			7. POWIAT  <b>Kwidzyński</b>					
			8. WOJEWÓDZTWO  <b>pomorskie</b>				9. KOD POCZTOWY  <b>82-500</b>	
			10. ADRES  <b>Tychnowy</b>				11. LOKALIZACJA	
			12. WŁASNOŚĆ  <b>nie dotyczy</b>				13. RODZAJ UŻYTKOWANIA  <b>nie dotyczy</b>	
			14. INFORMACJA O OCHRONIE  Nr i data wpisu do rejestru zabytków				16. RODZAJE ZAGROŻEŃ	
			15. STAN ZACHOWANIA  <b>dobry</b>		17. WPISUJĄCY DANE  <b>Iwona Gołembowska</b>	18. DATA WYKONANIA EWIDENCJI  <b>12.11.2010</b>		<b>brak zagrożeń</b>



