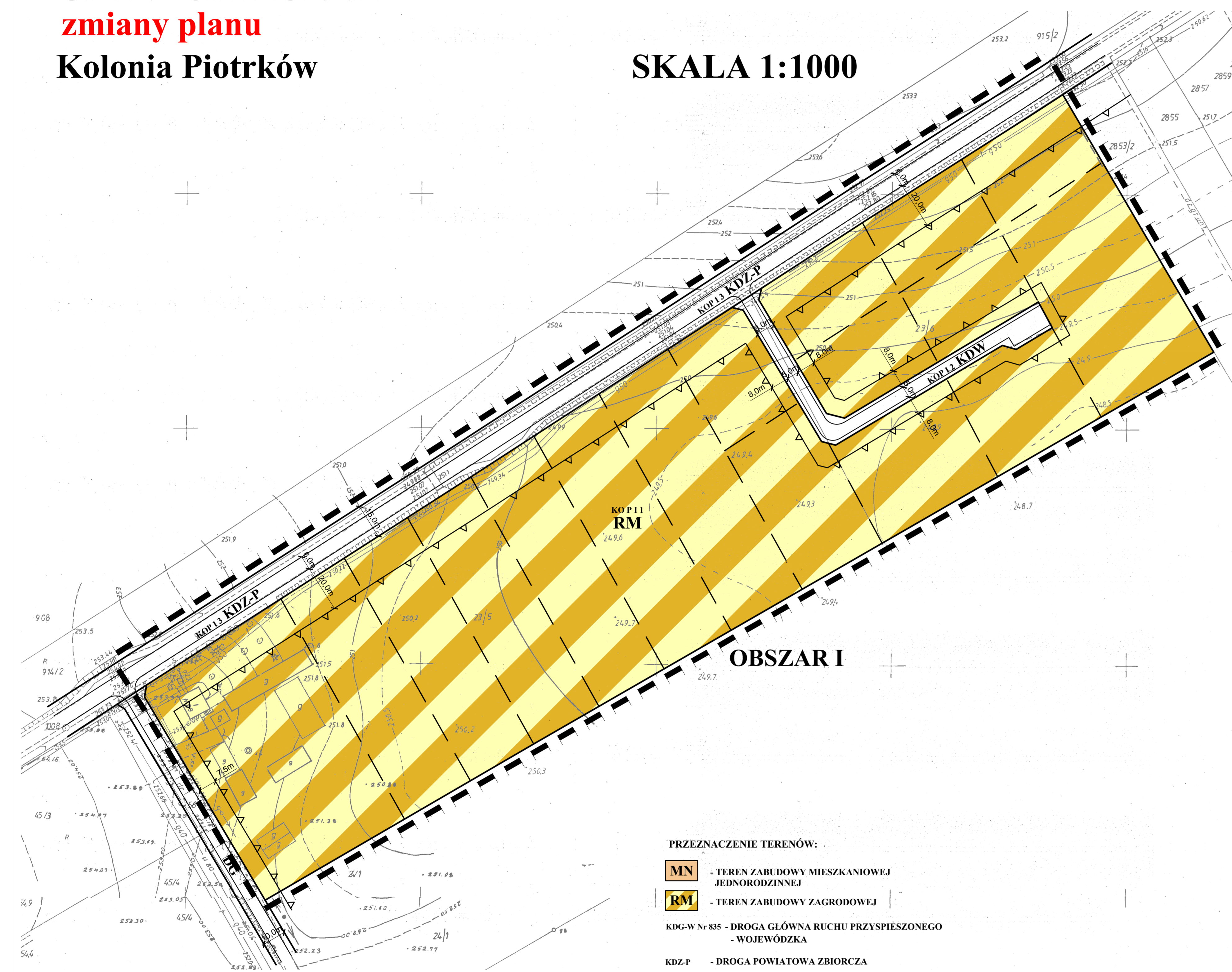


**MIEJSCOWY PLAN ZAGOSPODAROWANIA PRZESTRZENNEGO  
GMINY JABŁONNA**  
zmiany planu  
**Kolonia Piotrków**

**SKALA 1:1000**



**PRZEZNACZENIE TERENÓW:**

- MN** - TEREN ZABUDOWY MIESZKANIOWEJ JEDNORODZINNEJ
- RM** - TEREN ZABUDOWY ZAGRODOWEJ

KDG-W N: 835 - DROGA GŁÓWNA RUCHU PRZYSPIESZONOGO - WOJEWÓDZKA

KDZ-P - DROGA POWIATOWA ZBIORCZA

KDG-G - DROGA DOJAZDOWA - GMINA

KDW - DROGA WEWNĘTRZNA

KXI - TEREN KOMUNIKACJI PIESZO-JEZDNEJ

**OBOWIĄZUJĄCE USTALENIA PLANU:**

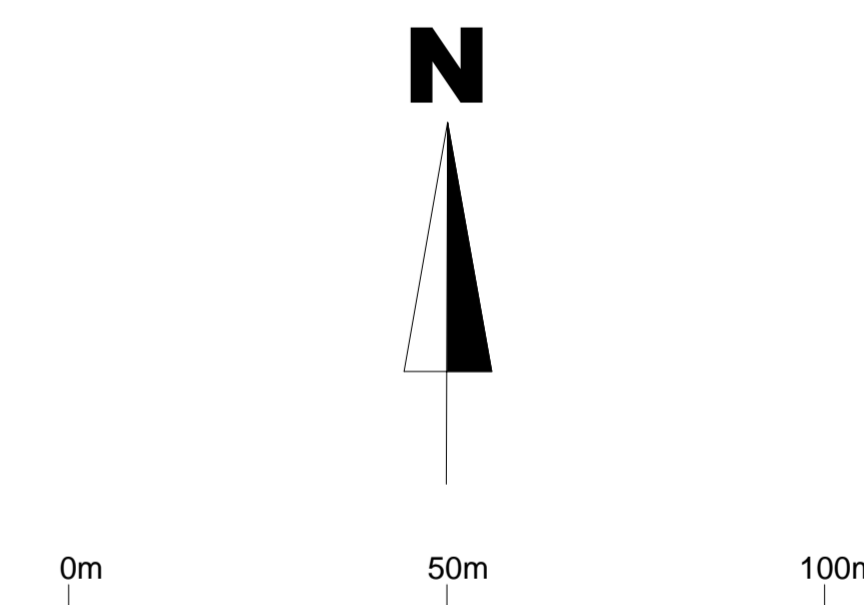
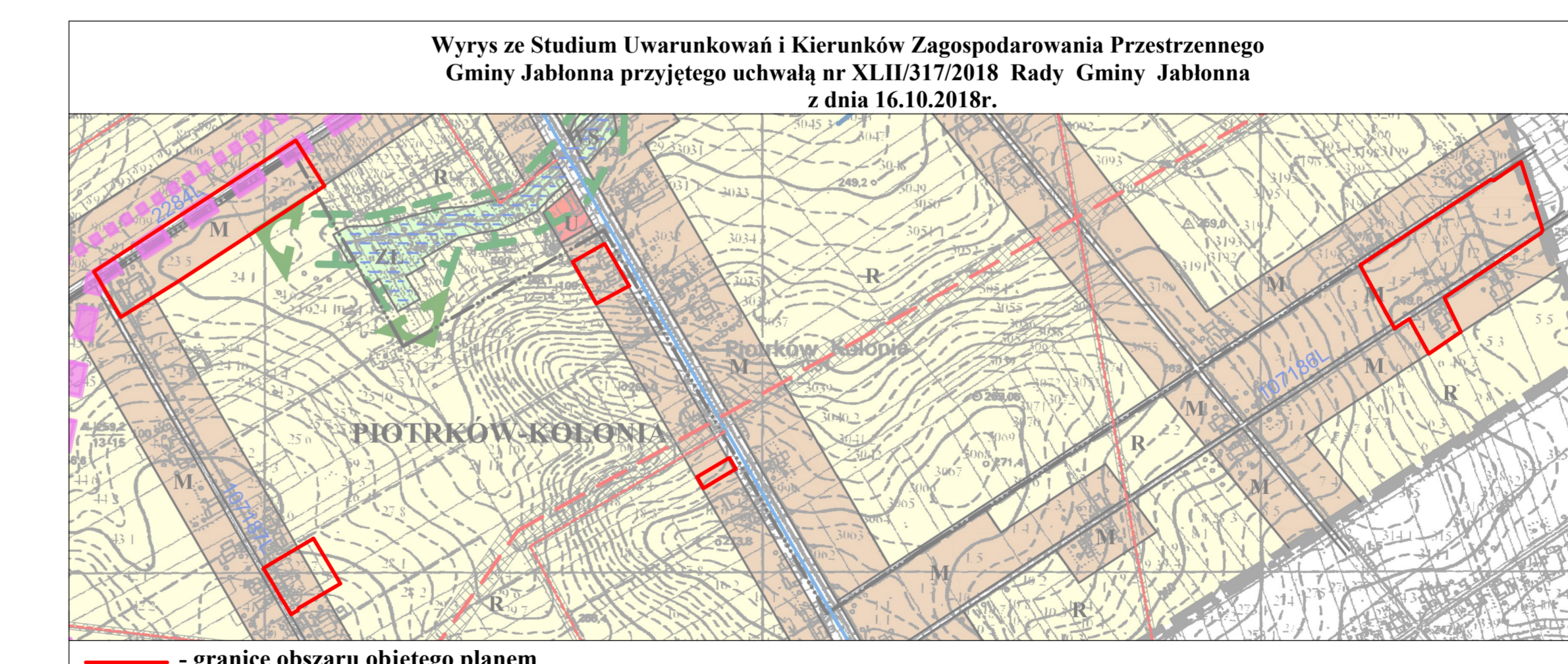
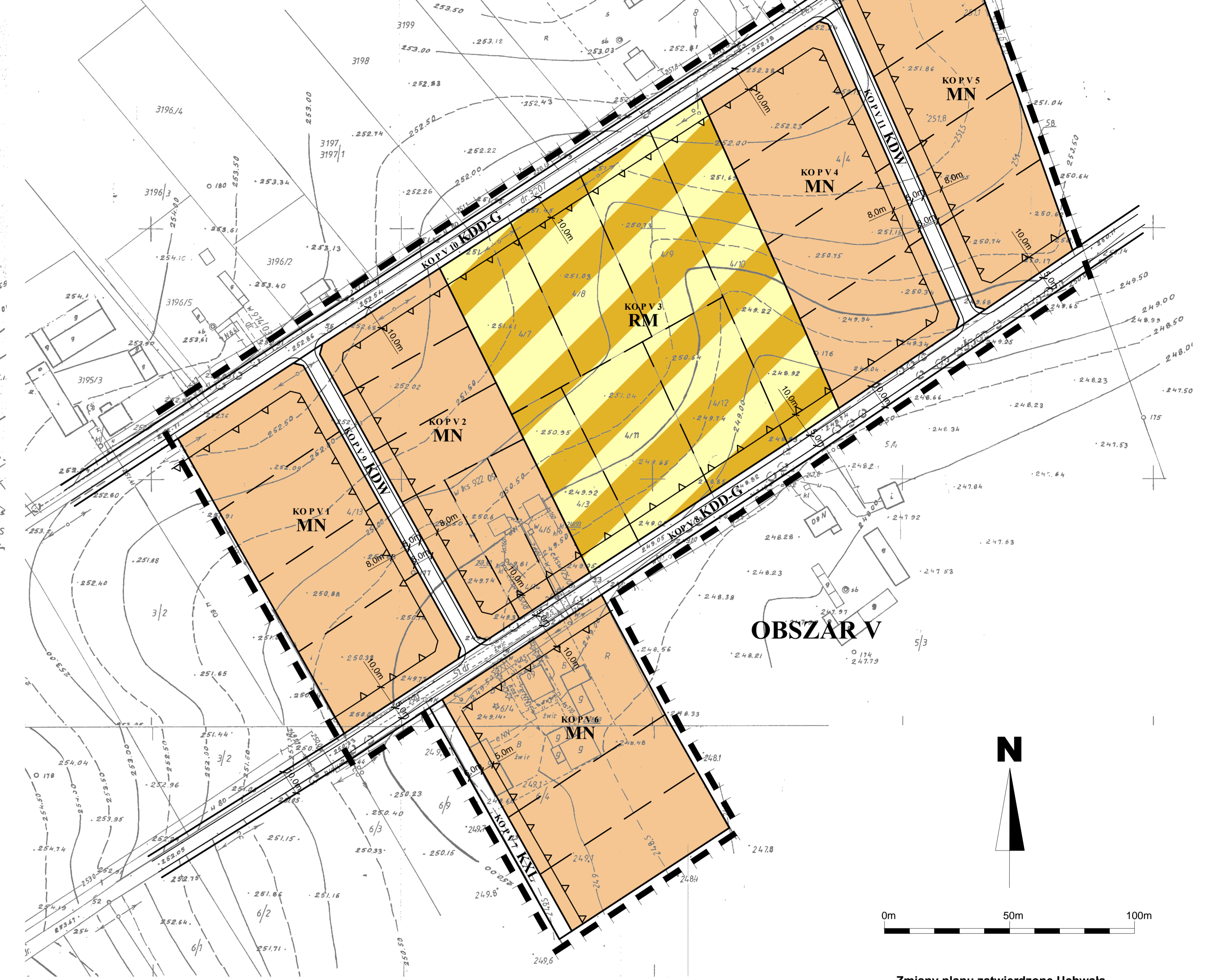
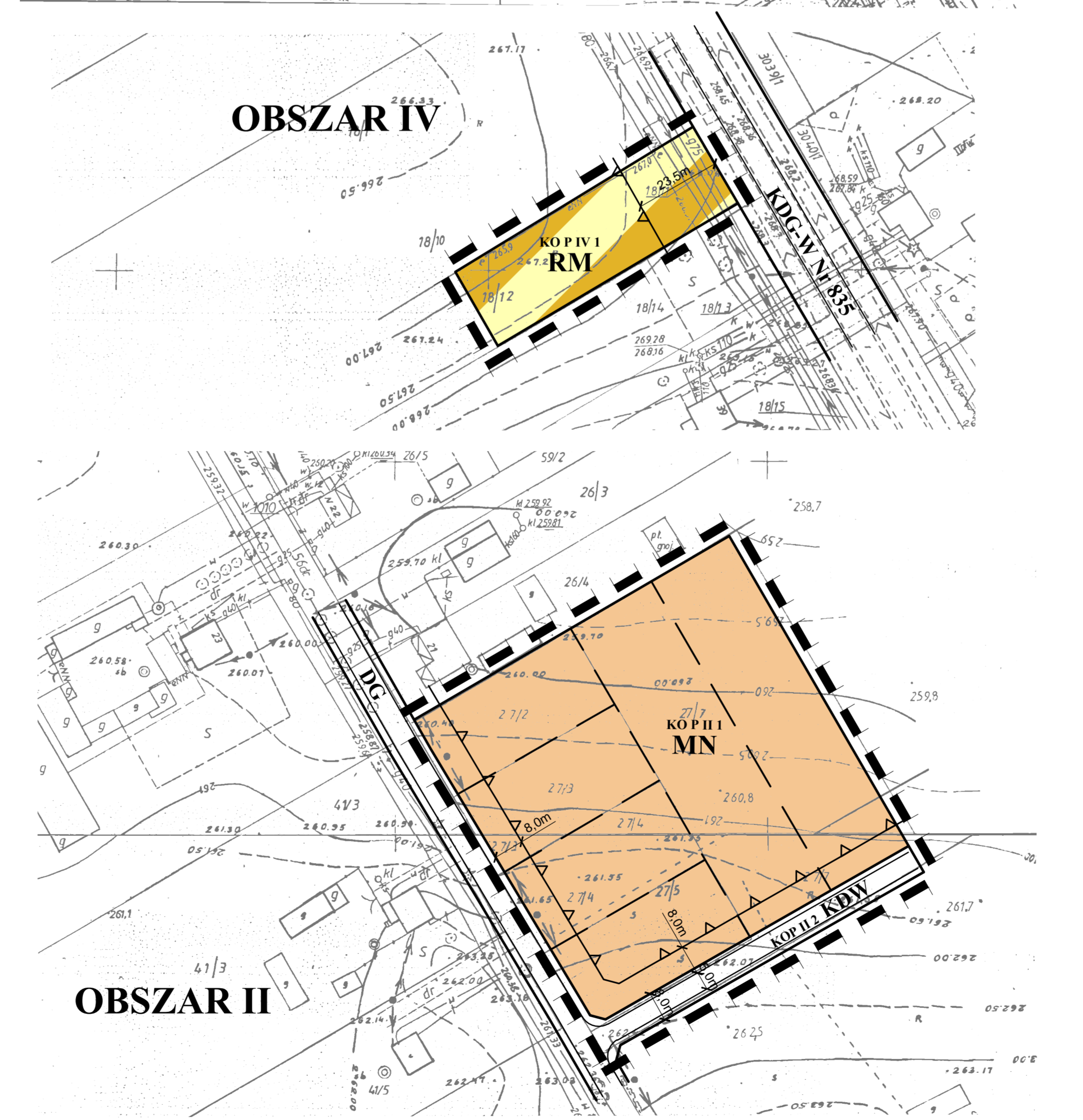
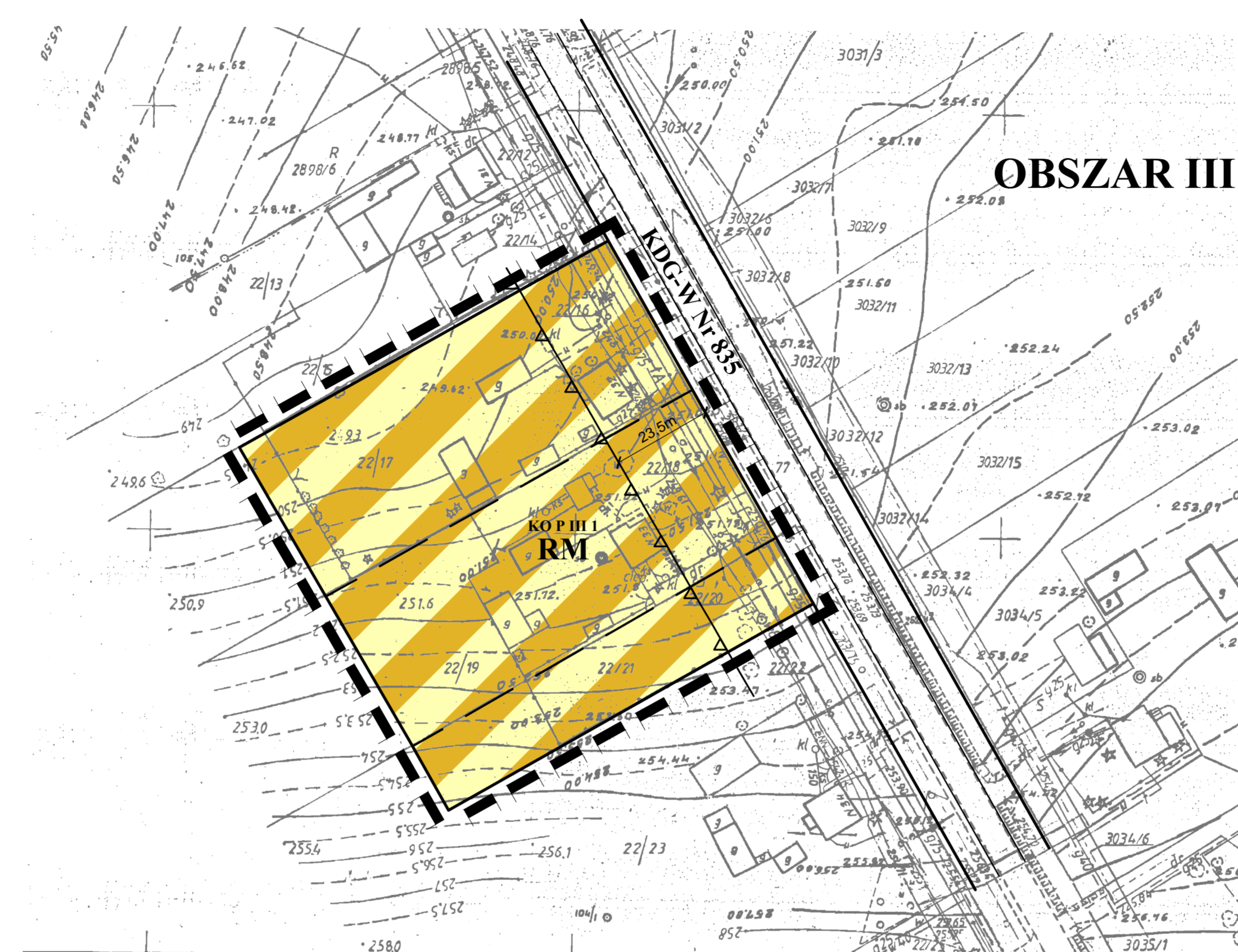
- GRANICA OBSZARU OBJĘTEGO PLANEM
- LINIA ROZGRANICZAJĄCA TERENY O RÓŻNYM PRZEZNACZENIU LUB RÓŻNYCH ZASADACH ZAGOSPODAROWANIA
- NIEPRZEKACZALNA LINIA ZABUDOWY

**OZNACZENIA INFORMACYJNE:**

- PROPONOWANY PODZIAŁ TERENÓW NA DZIAŁKI BUDOWLANE

**OZNACZENIA INFORMACYJNE POCHODZĄCE Z MIEJSCOWYCH PLANÓW ZAGOSPODAROWANIA PRZESTRZENNEGO OBOWIĄZUJĄCYCH NA TERENACH SĄSIEDNICZYM:**

- DG - DROGA GMINNA



Zmiany planu zatwierdzone Uchwałą  
Rady Gminy Jabłonna nr \_\_\_\_\_  
z dnia \_\_\_\_\_ 2019 r.  
załącznik nr 1.11

**Do I wyłożenia**

<b>EM</b> BUREAU PROJEKTOWY URBANISTYKI I ARCHITECTURY	DANE	IMIĘ I NAZWISKO
	Główny projektant: Zespół autorski:	mgr inż. arch. Elżbieta Małach mgr arch. Yaro Wojtas mgr inż. Marcin Kubiś mgr inż. Jack Kasper mgr inż. Klaudia Rabczewska
PROJEKT Zmiany Miejscowego Planu Zagospodarowania Przemysłowego Gminy Jabłonna DATA: 2019	INWESTOR	SKALA
	GMINA JABŁONNA	1:1 000