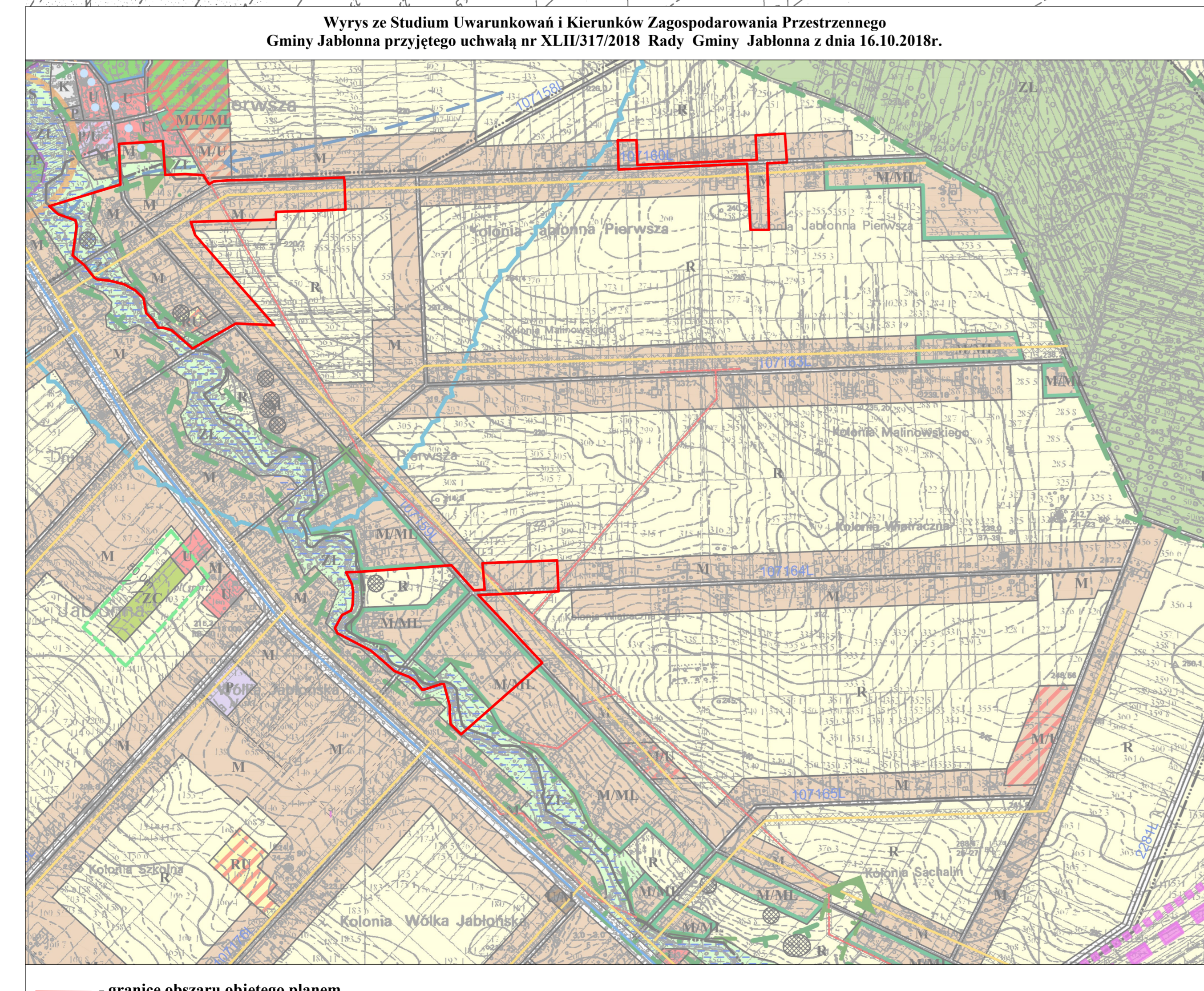
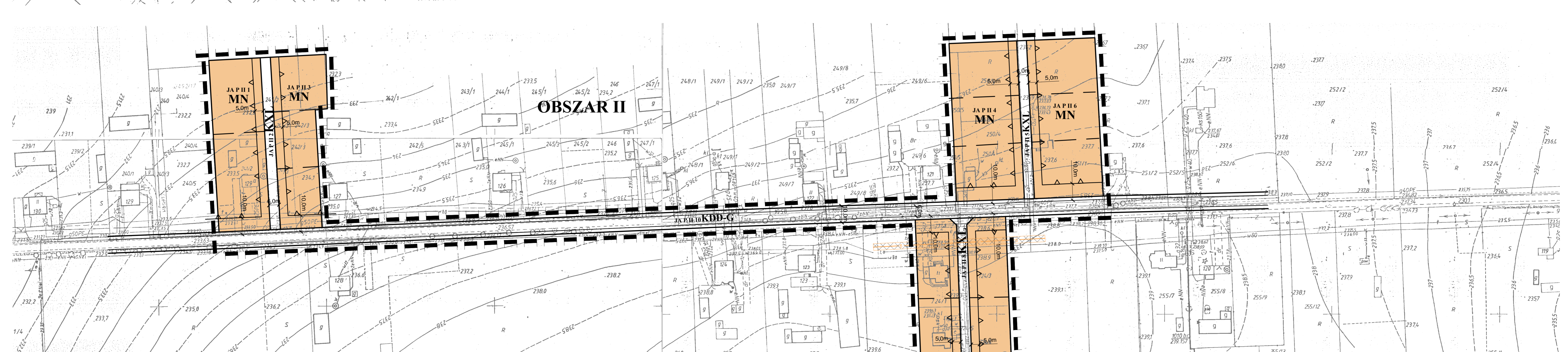
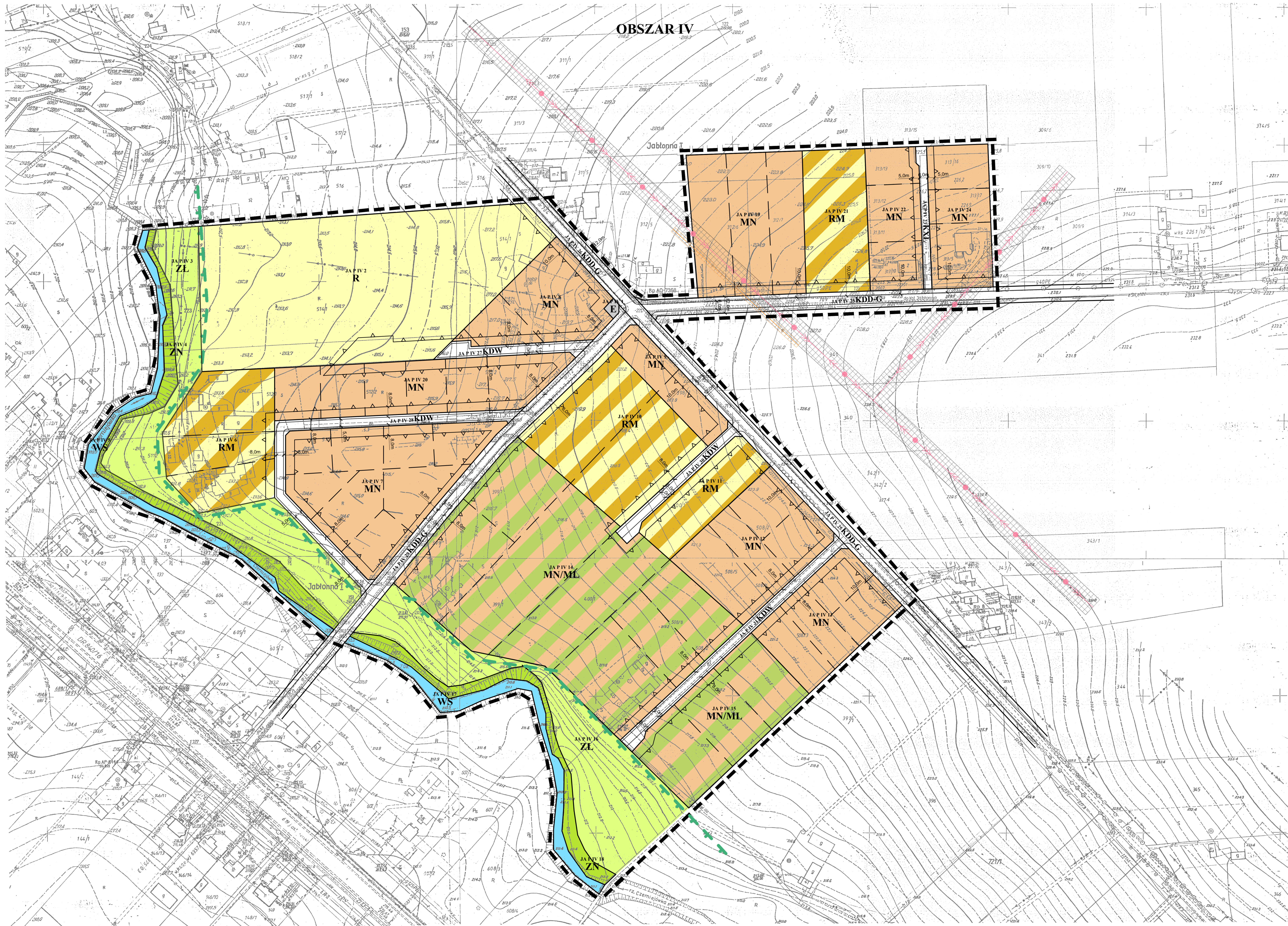
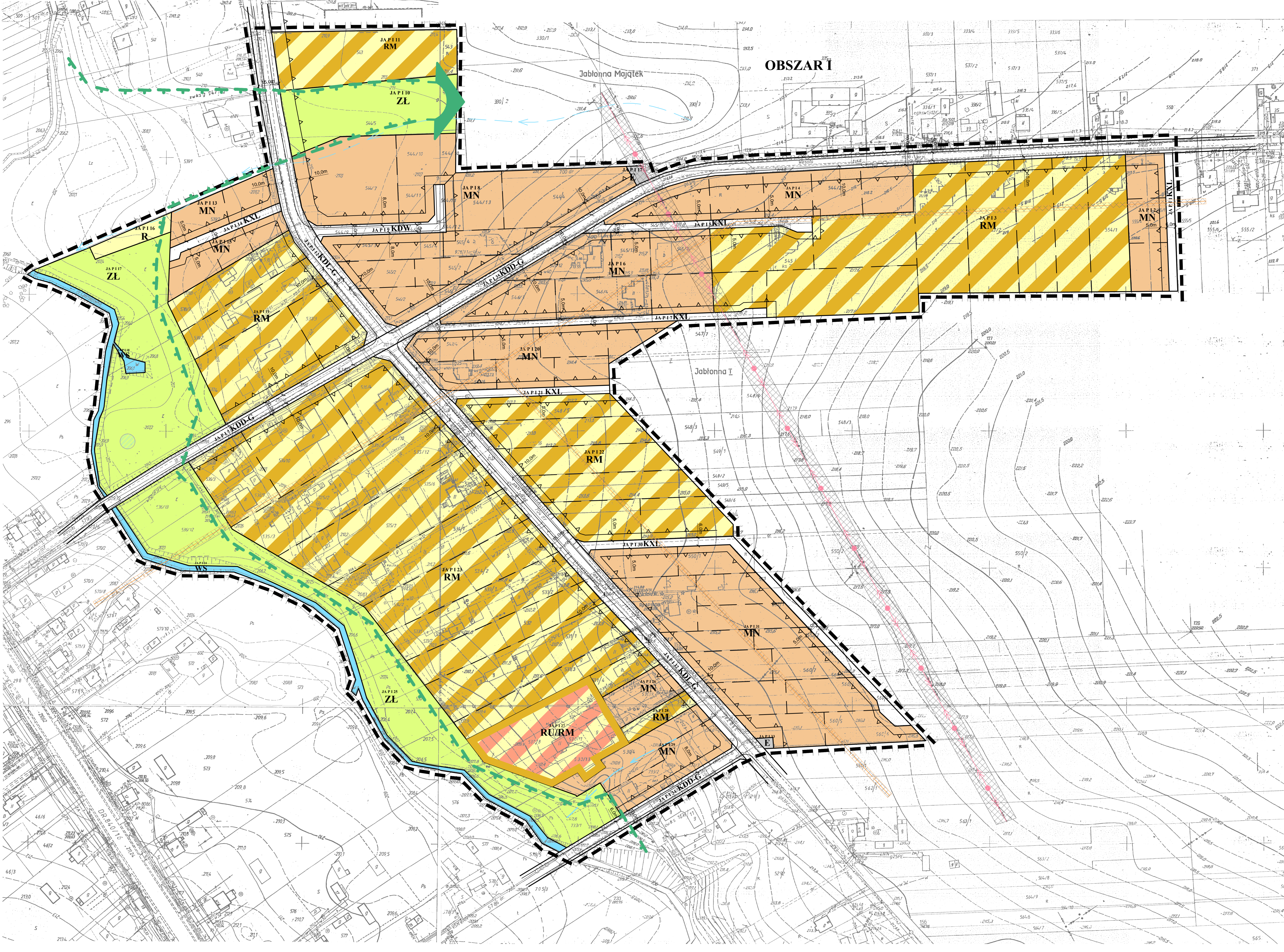


**MIEJSKOWY PLAN ZAGOSPODAROWANIA PRZESTRZENNEGO  
GMINY JABŁONNA**

**zmiany planu**

**Jabłonna Pierwsza**

**SKALA 1:1000**



**OBOWIĄZUJĄCE USTALENIA PLANU:**

- GRANICA OBSZARU OBJĘTEGO PLANEM
- LINIA ROZGRANICZAJĄCA TERENY O RÓŻNYM PRZEZNACZENIU LUB RÓŻNYCH ZASADACH ZAGOSPODAROWANIA
- NIEPRZEKAZALNA LINIA ZABUDOWY
- NIEPRZEKAZALNA LINIA ZABUDOWY
- EKOLOGICZNY SYSTEM OBSZARÓW CHROŃCZYCH

**PRZEZNACZENIE TERENÓW:**

- MN** - TEREN ZABUDOWY MIESZKANOWEJ JEDNORODZAJOWEJ
- RM** - TEREN ZABUDOWY ZAGROBOWEJ
- RUM** - TEREN OBSŁUGI ROLNICZWA I HOBOWEJ
- MN/ML** - TEREN ZABUDOWY MIESZKANOWEJ JEDNORODZAJOWEJ I LETNISKOWEJ
- R** - TEREN ROLNICZY
- FAK** - TEREN ŁĄK
- ZL** - TEREN ZIELENI NATURALNEJ
- ZS** - TEREN ZIELENI NATURALNEJ
- WS** - TEREN WÓD OTWARTYCH
- E** - TEREN URZĄDZEŃ ELEKTROENERGETYKI

**OBIEKTY I DROGI:**

- KM-C** - DROGA LOKALNA - GMINNA
- KM-D** - DROGA DOJAZDOWA - GMINNA
- KD-W** - DROGA WNIĘTRZNA
- KM** - TEREN KOMUNIKACJI PIEKSO-JEZNEJ

**OZNACZENIA INFORMACYJNE:**

- POSTULOWANY PODZIAŁ TERENÓW NA DZIAŁKI BUDOWLANE
- LINIA ENERGETYCZNA ŚREDNIEGO NAPIĘCIA ZE STREFĄ KONTROLOWANĄ
- LINIA GAZOWA ŚREDNIEGO CIŚNIENIA ZE STREFĄ KONTROLOWANĄ
- SPŁYW WÓD POWIERZCHNIOWYCH
- KIERUNKI POWIĄZAN W RAMACH ESOCJI
- STANOWISKA ARCHEOLOGICZNE

**Zmiany planu zatwierdzone Uchwałą Rady Gminy Jabłonna nr 6/014 z dnia 2019 r. załącznik nr 1.6.2**

**Do I wyłożenia**

<b>EM</b>	BIURO PROJEKTOWO-KONSTRUKCYJNE I INŻYNIERSKIE	INWESTOR	SKALA
	20-004 Lublin ul. Słowackiego 12A 50-100 Lublin	Gmina Jabłonna	1:1000
PROJEKT: Miejscowy Plan Zagospodarowania Przestrzennego Gminy Jabłonna		Jabłonna Pierwsza	
DATA: 2019		SKALA: 1:1000	