MIEJSCOWY PLAN ZAGOSPODAROWANIA PRZESTRZENNEGO
GMINY JABŁONNA
zmiany planu

Tuszów **SKALA 1:1000**

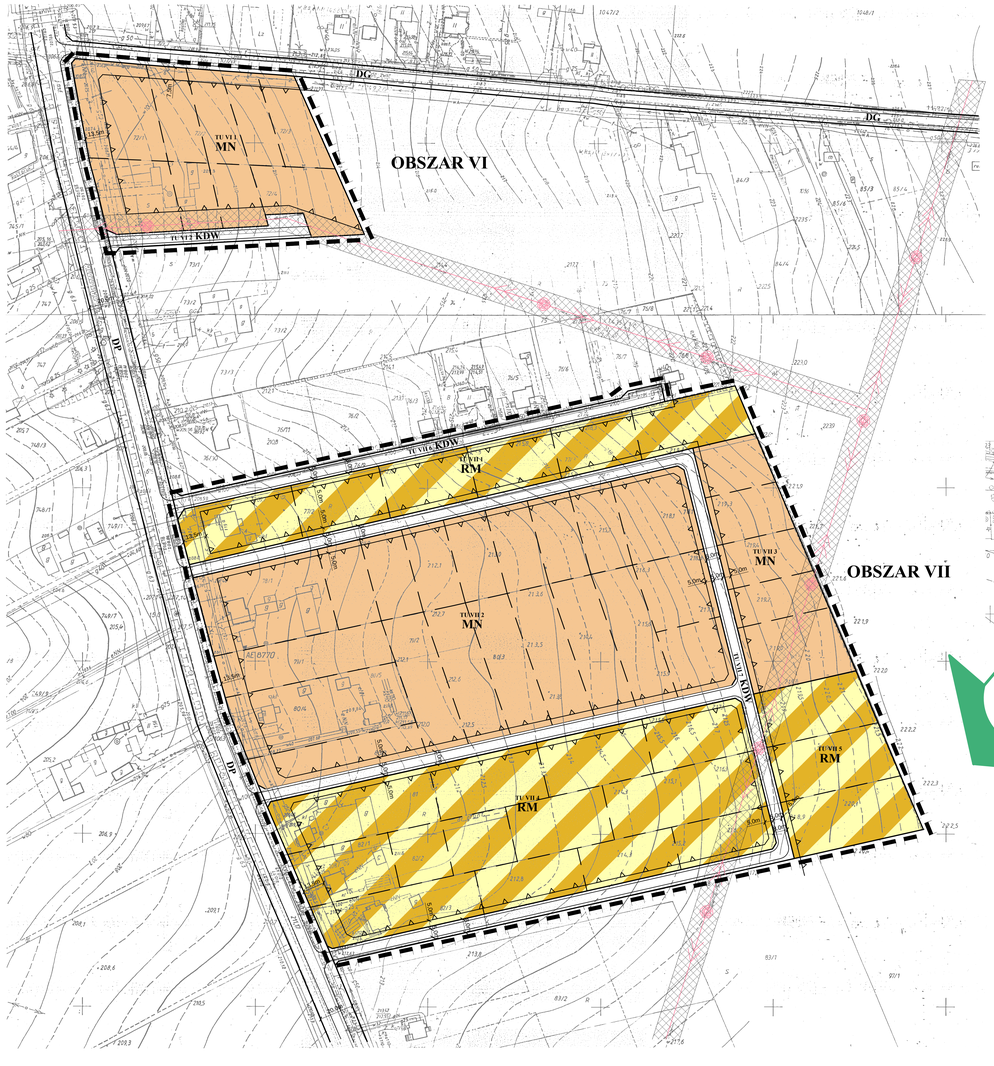

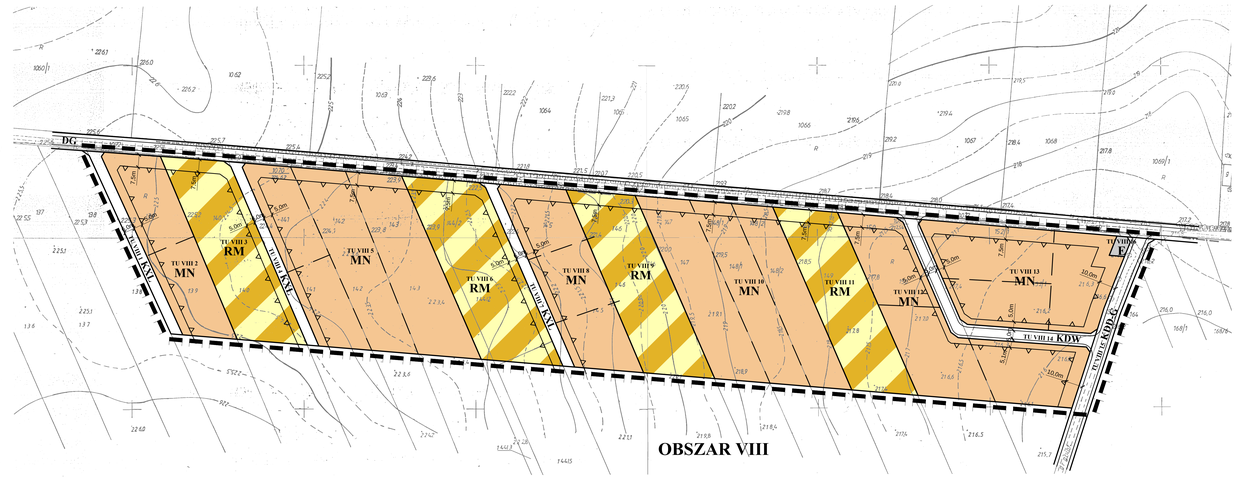



Wyrys ze Studium Uwarunkowań i Kierunków Zagospodarowania Przestrzennego Gminy Jabłonna przyjętego uchwałą nr XLII/317/2018 Rady Gminy Jabłonna z dnia 16.10.2018r.

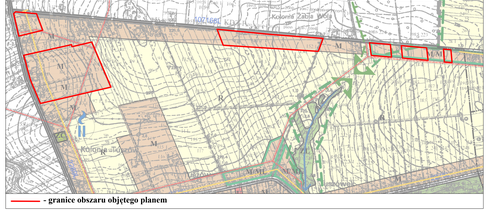

OBOWIĄZUJĄCE USTALENIA PLANU:

- GRANICA OBSZARU OBJĘTEGO PLANEM
- LINIA ROZGRANICZAJACA TERENY O RÓŻNYM PRZEZNACZENIU LUB RÓŻNYCH ZASADACH ZAGOSPODAROWANIA
- PROPONOWANY PODZIAŁ TERENÓW NA DZIAŁKI BUDOWLANE
- NIEPRZEKRACZALNA LINIA ZABUDOWY
- EKOLOGICZNY SYSTEM OBSZARÓW CHRONIONYCH

PRZEZNACZENIE TERENÓW:

MN - TEREN ZABUDOWY MIESZKANIOWEJ JEDNORODZINNEJ

RM - TEREN ZABUDOWY ZAGRODOWEJ

E - TEREN URZĄDZEŃ ELEKTROENERGETYKI

KDD.G - DROGA DOJAZDOWA - GMINA

KDW - DROGA WEWNĘTRZNA

KXL - TEREN KOMUNIKACJI PIESZO-JEZDNEJ

OZNACZENIA INFORMACYJNE:

- LINIA ENERGETYCZNA ŚREDNIEGO NAPIĘCIA ZE STREFĄ UCIĄŻLIWOŚCI
- KIERUNKI POWIĄZAŃ W RAMACH ESOCH

OZNACZENIA INFORMACYJNE POCHODZĄCE Z MIEJSCOWYCH PLANÓW ZAGOSPODAROWANIA PRZESTRZENNEGO OBOWIĄZUJĄCYCH NA TERENACH SĄSIEDNICH:

DG -DROGA GMINNA

DP -DROGA POWIATOWA

Zmiany planu zatwierdzone Uchwałą Rady Gminy Jabłonna nr ___/___/___ z dnia ____ ____ 2019 r.

załącznik nr 1.15.2

Do I wyłożenia

EM BIURO PROJEKTÓW URBANISTYKI I ARCHITEKTURY
spółka c.c.
20-604 Lublin
ul.Narutowicza 14/5a
tel./fax. (0-81) 534-40-30

DANE	IMIĘ I NAZWISKO
Główny projektant	mgr inż. arch. Elżbieta Hajek
Zespół autorski	inż. arch. Yurii Shypita inż. Mateusz Klich mgr inż. Jacek Kapitor mgr inż. Klaudia Rakczewska

PROJEKT:
Zmiany Miejscowego Planu Zagospodarowania Przestrzennego Gminy Jabłonna
DATA : 2019

Tuszów

INWESTOR	SKALA
GMINA JABŁONNA	1:1 000