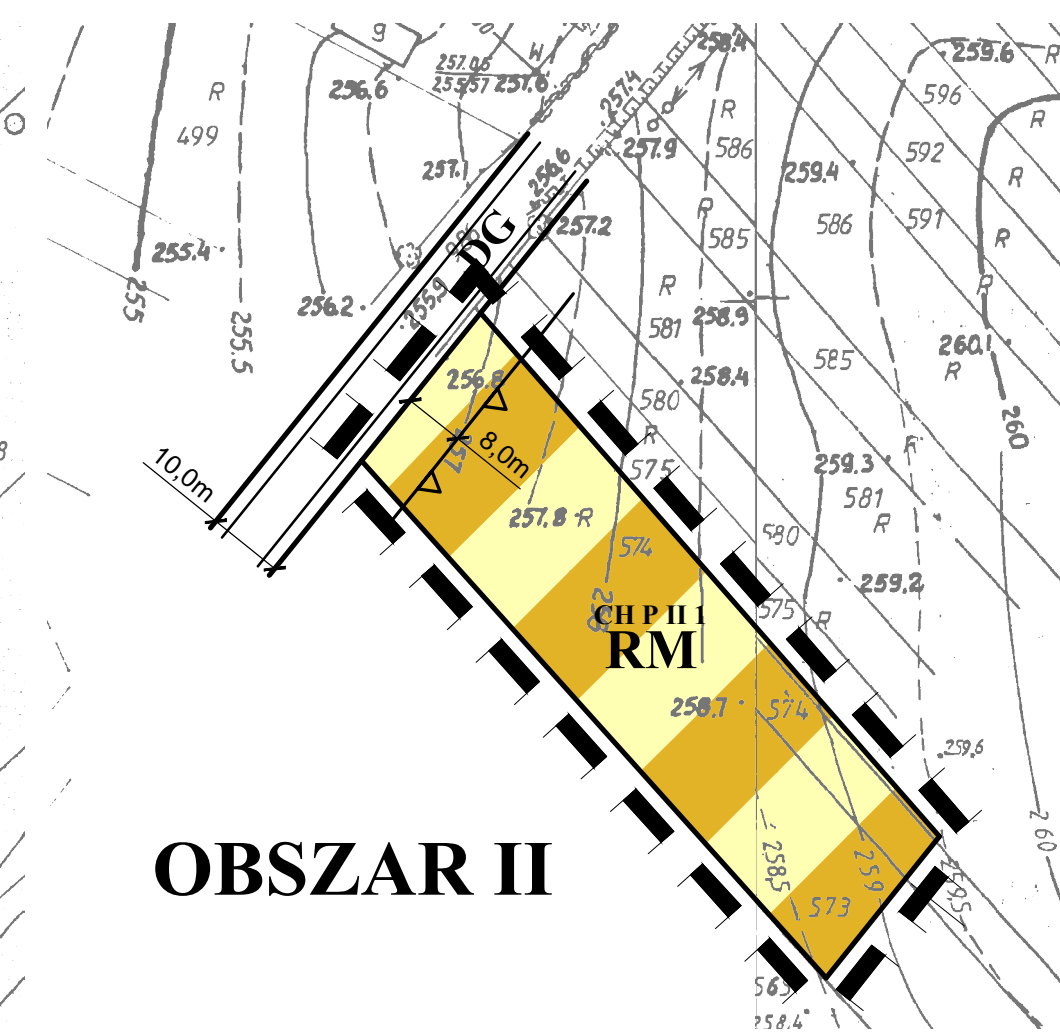
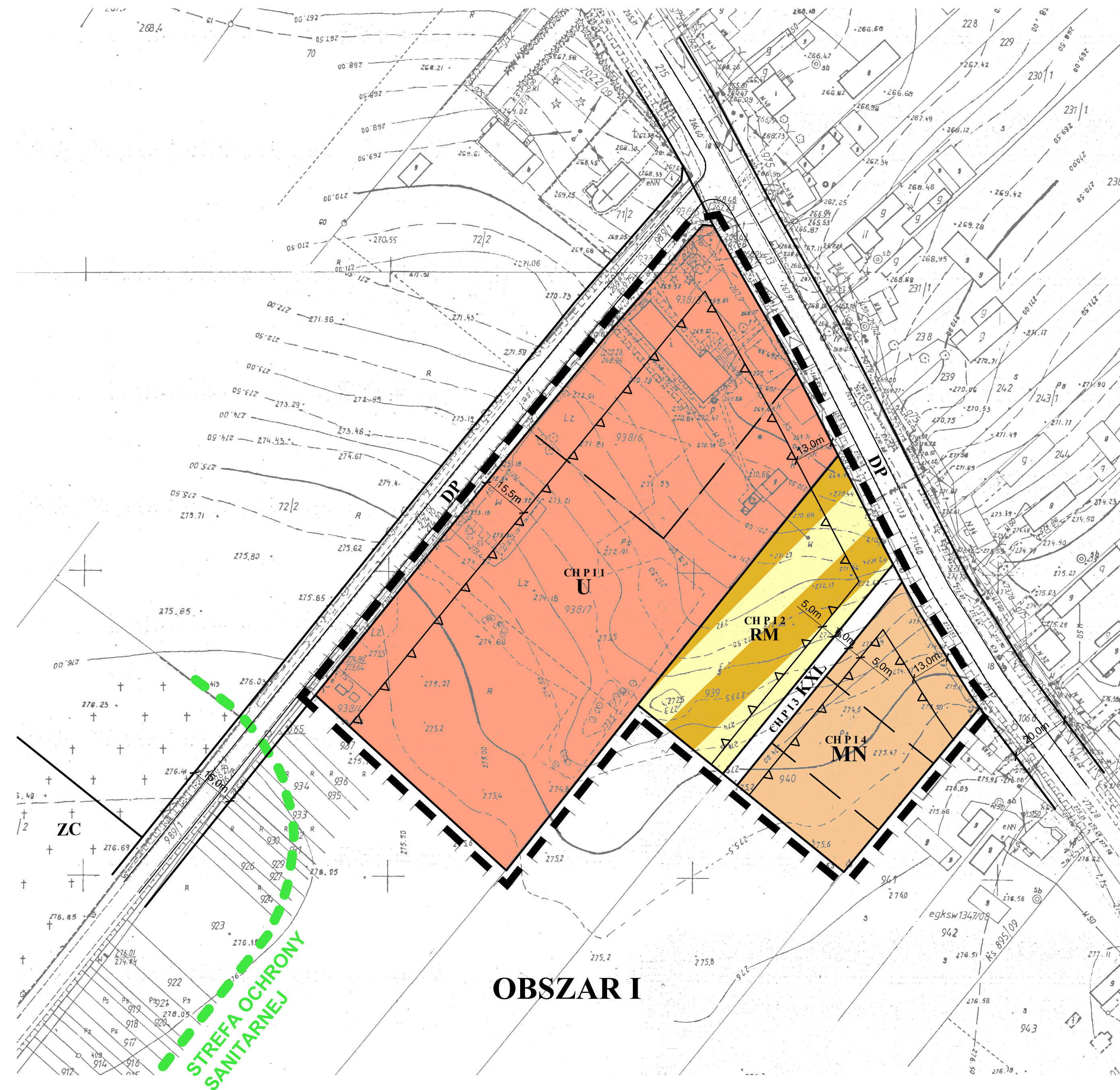


MIEJSCOWY PLAN ZAGOSPODAROWANIA PRZESTRZENNEGO GMINY JABŁONNA

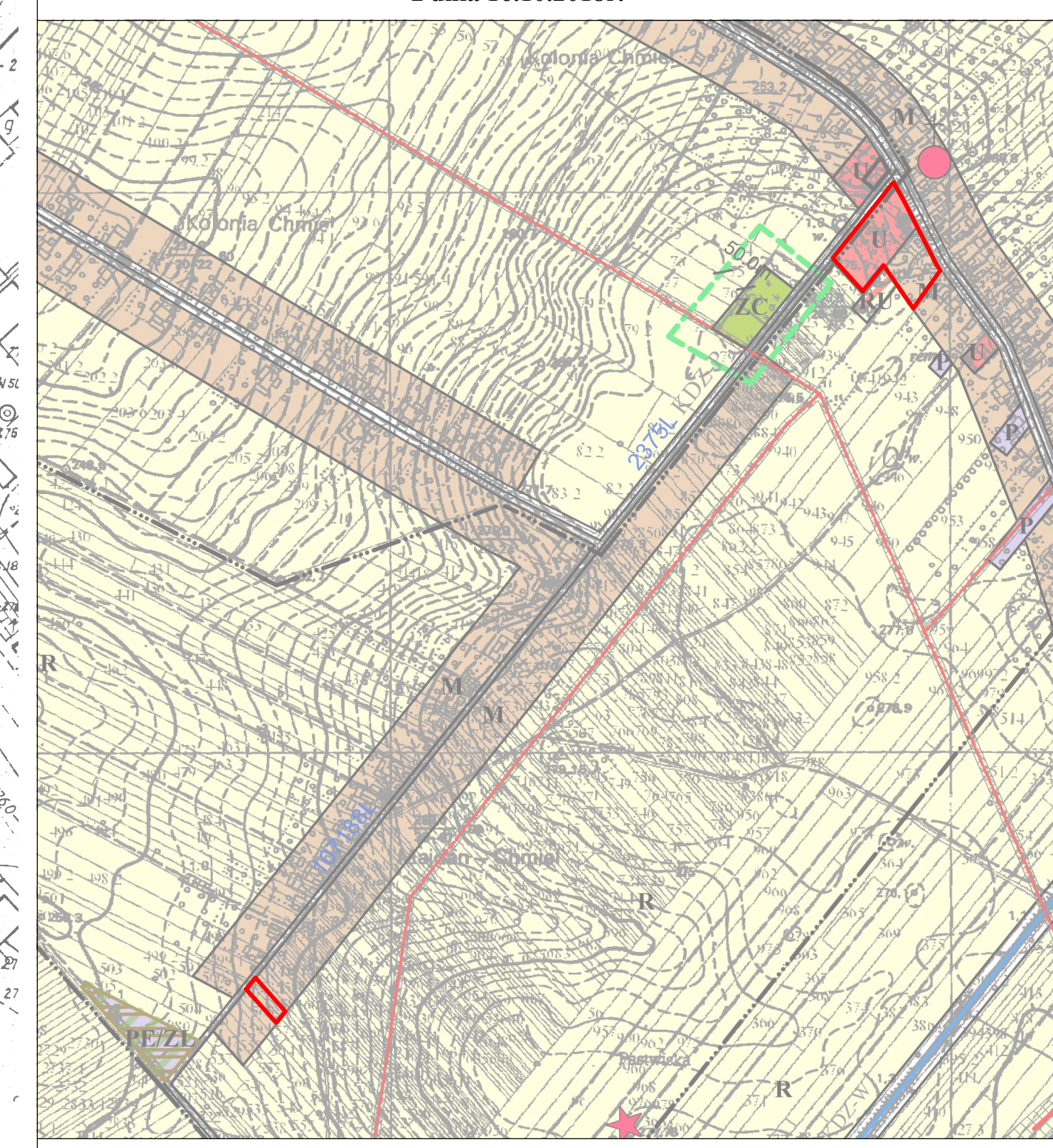
zmiany planu

Chmiel Pierwszy

SKALA 1:1000



Wrys ze Studium Uwarunkowań i Kierunków Zagospodarowania Przestrzennego Gminy Jabłonna przyjętego uchwałą nr XLII/317/2018 Rady Gminy Jabłonna z dnia 16.10.2018r.



- OBOWIĄZUJĄCE USTALENIA PLANU:**
- GRANICA OBSZARU OBJĘTEGO PLANEM
 - LINIA RÓZGRANICZAJĄCA TERENY O RÓŻNYM PRZEZNACZENIU LUB RÓŻNYCH ZASADACH ZAGOSPODAROWANIA
 - NIEPRZEKRACZALNA LINIA ZABUDOWY
- PRZEZNACZENIE TERENÓW:**
- MN - TEREN ZABUDOWY MIESZKANIOWEJ JEDNORODZINNEJ
 - U - TEREN ZABUDOWY USŁUGOWEJ
 - RM - TEREN ZABUDOWY ZAGRODOWEJ
 - KXL - TEREN KOMUNIKACJI PIESZO-JEZDNEJ
- OZNACZENIA INFORMACYJNE:**
- POSTULOWANY PODZIAŁ TERENÓW NA DZIAŁKI BUDOWLANE
 - STREFA OCHRONY SANITARNEJ CMENTARZA
- OZNACZENIA INFORMACYJNE POCHODZĄCE Z MIEJSCOWYCH PLANÓW ZAGOSPODAROWANIA PRZESTRZENNEGO OBOWIĄZUJĄCYCH NA TERENACH SĄSIĘDNIICH:**
- DG - DROGA GMINNA
 - DP - DROGA POWIATOWA

Zmiany planu zatwierdzone Uchwałą Rady Gminy Jabłonna nr / / z dnia 2019 r. załącznik nr 1.1

Do I wyłożenia

EM BIURO PROJEKTÓW URBANISTYKI I ARCHITEKTURY spółka z o.o. 20-004 Lublin al. Narutowicza 14/5a tel./fax. (0-81) 534-40-30	DANE	IMIĘ I NAZWISKO
	Główny projektant:	mgr inż. arch. Elżbieta Mętek
Zespół autorów:	inż. arch. Yurii Shepitla inż. Mateusz Kłob mgr inż. Jacek Kępcur mgr inż. Klaudia Rabczewska	
PROJEKT Zmiany Miejscowego Planu Zagospodarowania Przestrzennego Gminy Jabłonna DATA: 2019	Chmiel Pierwszy	
INWESTOR	SKALA	
GMINA JABŁONNA	1:1 000	