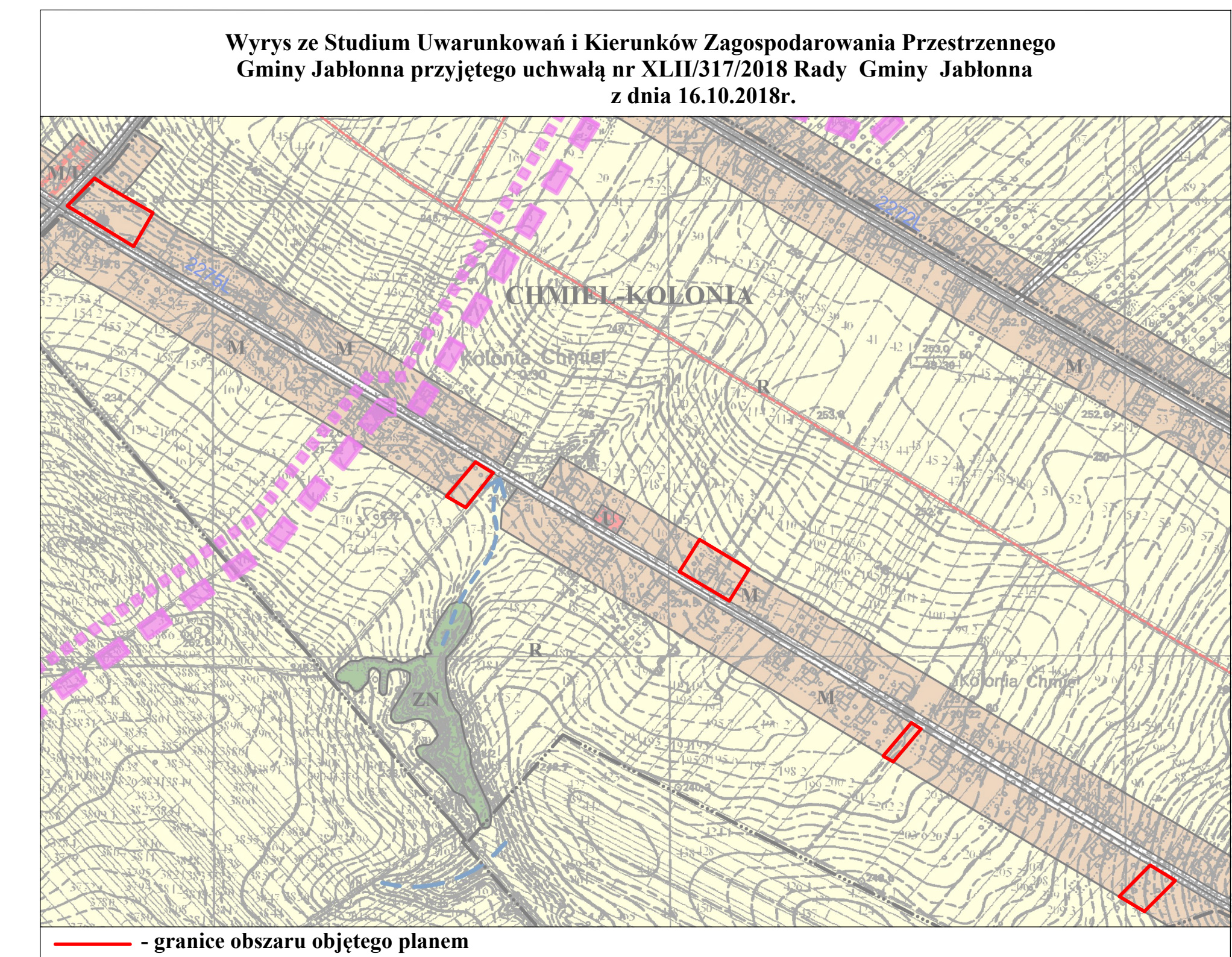
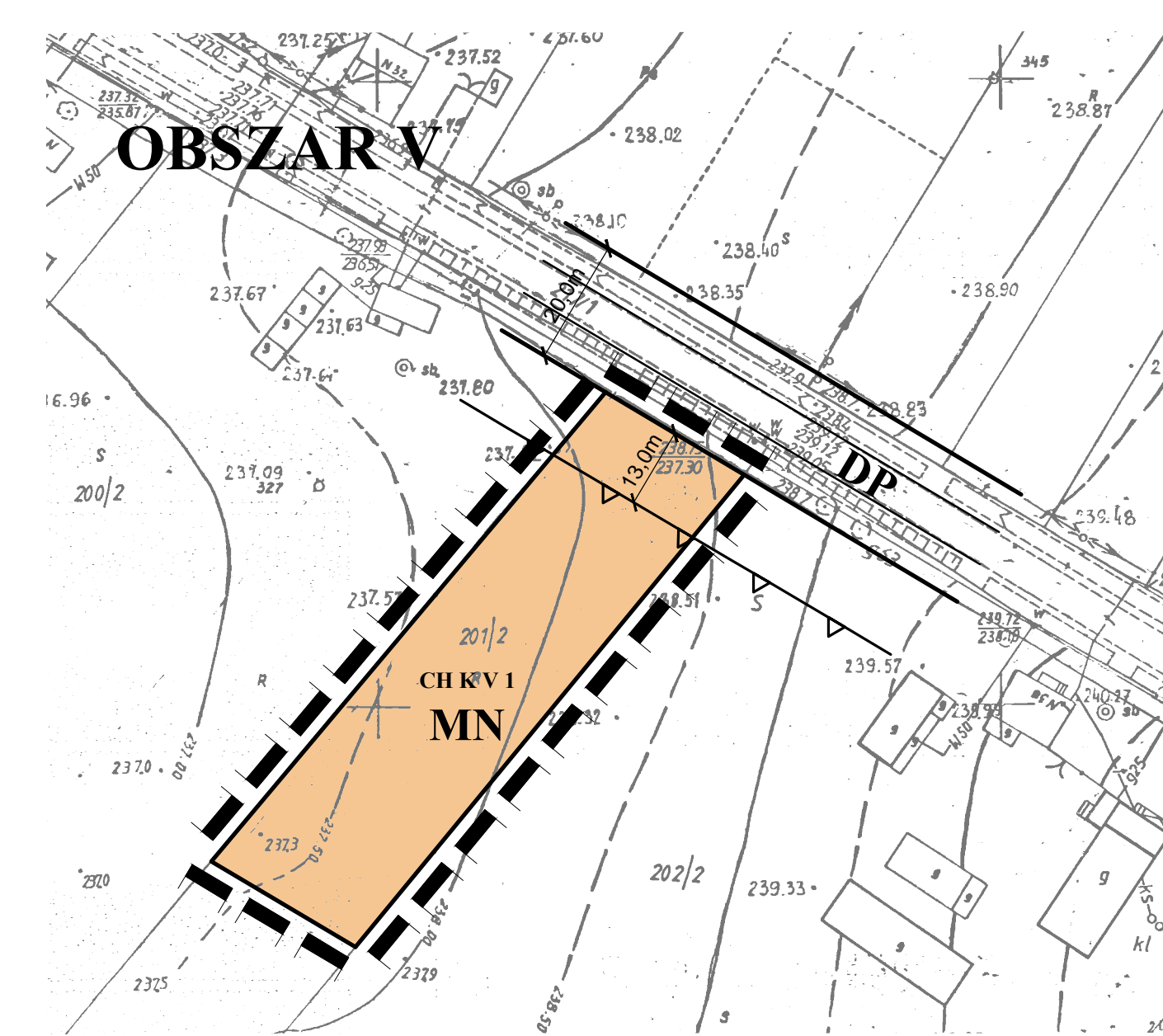
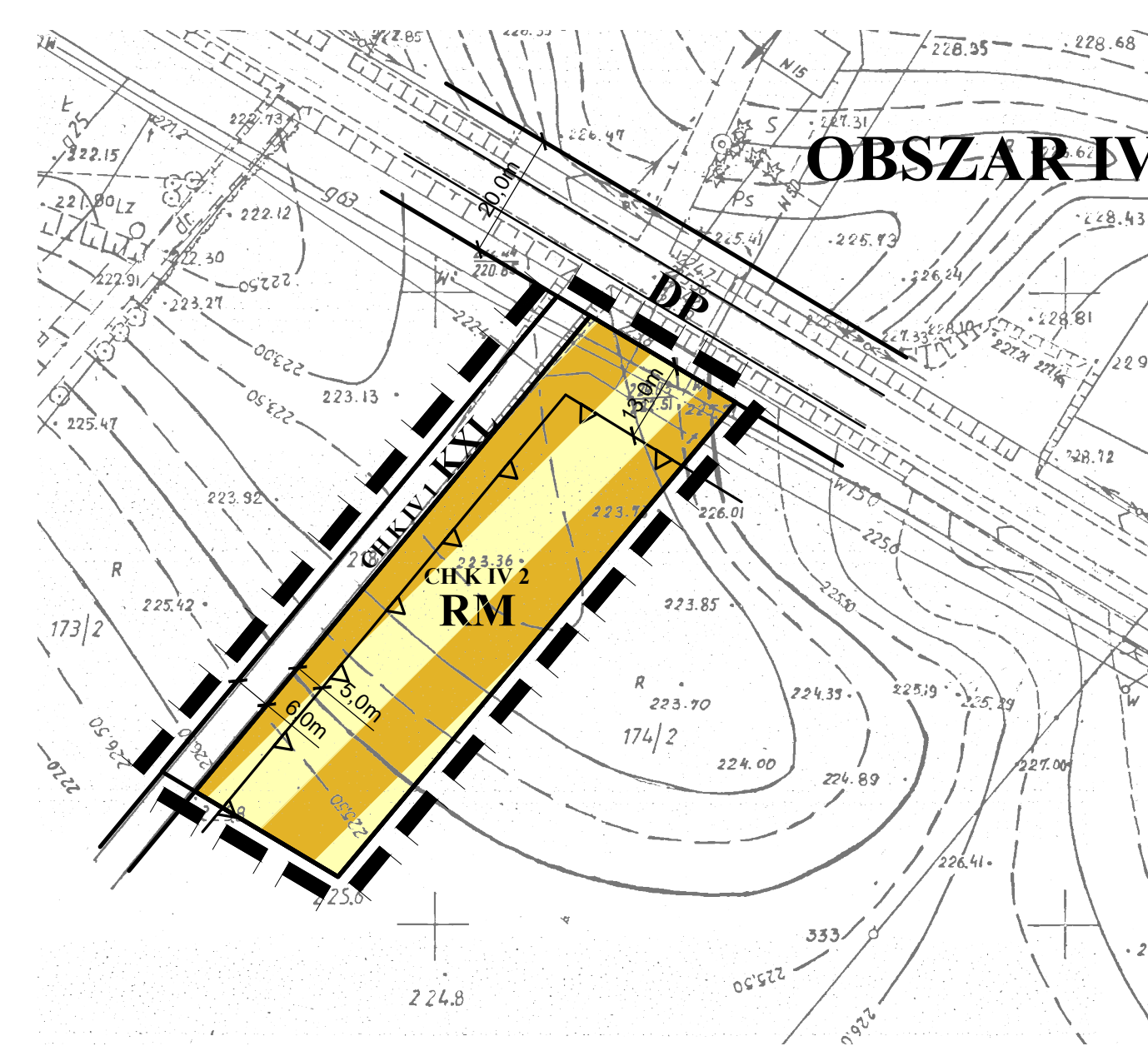
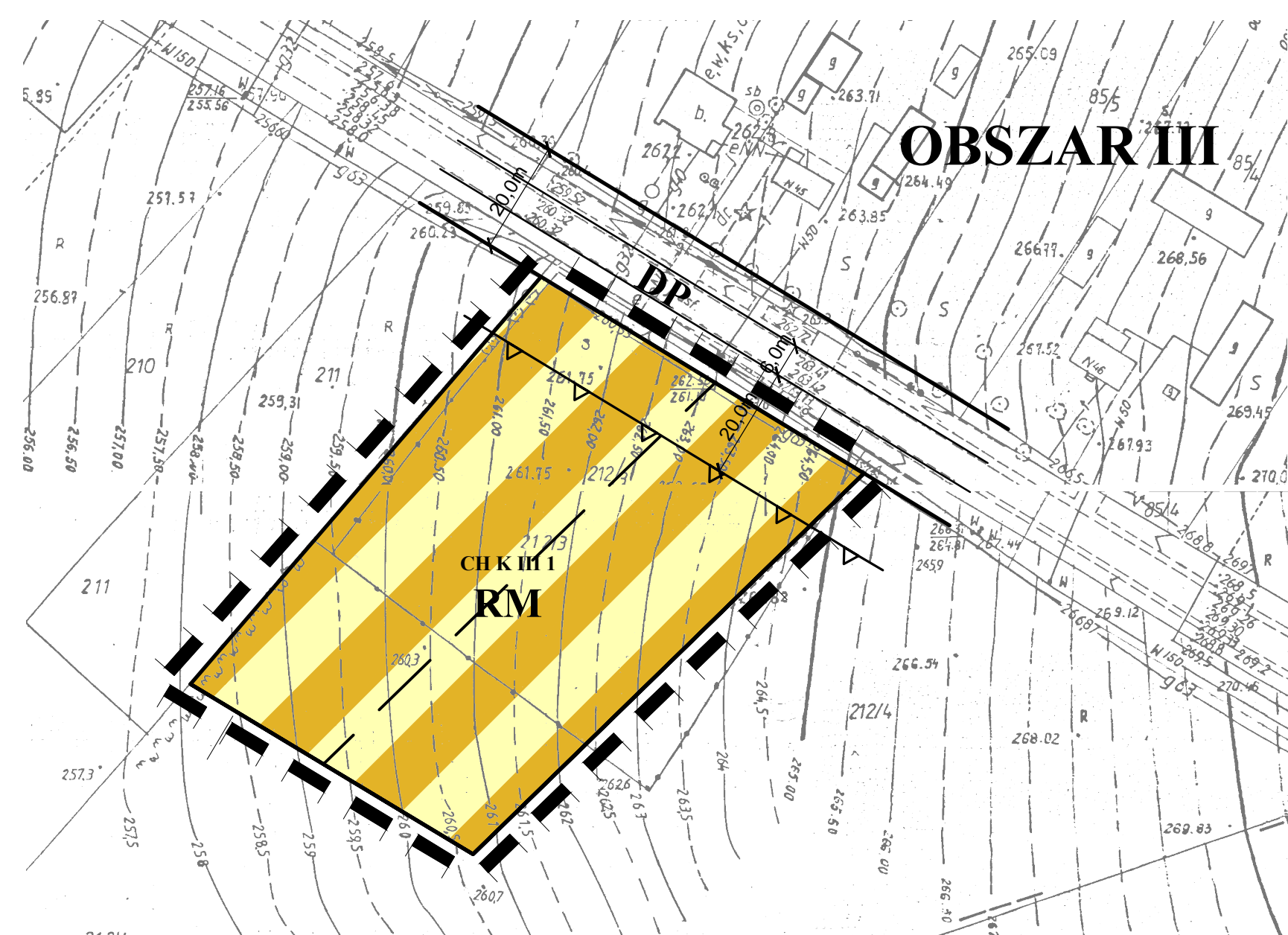
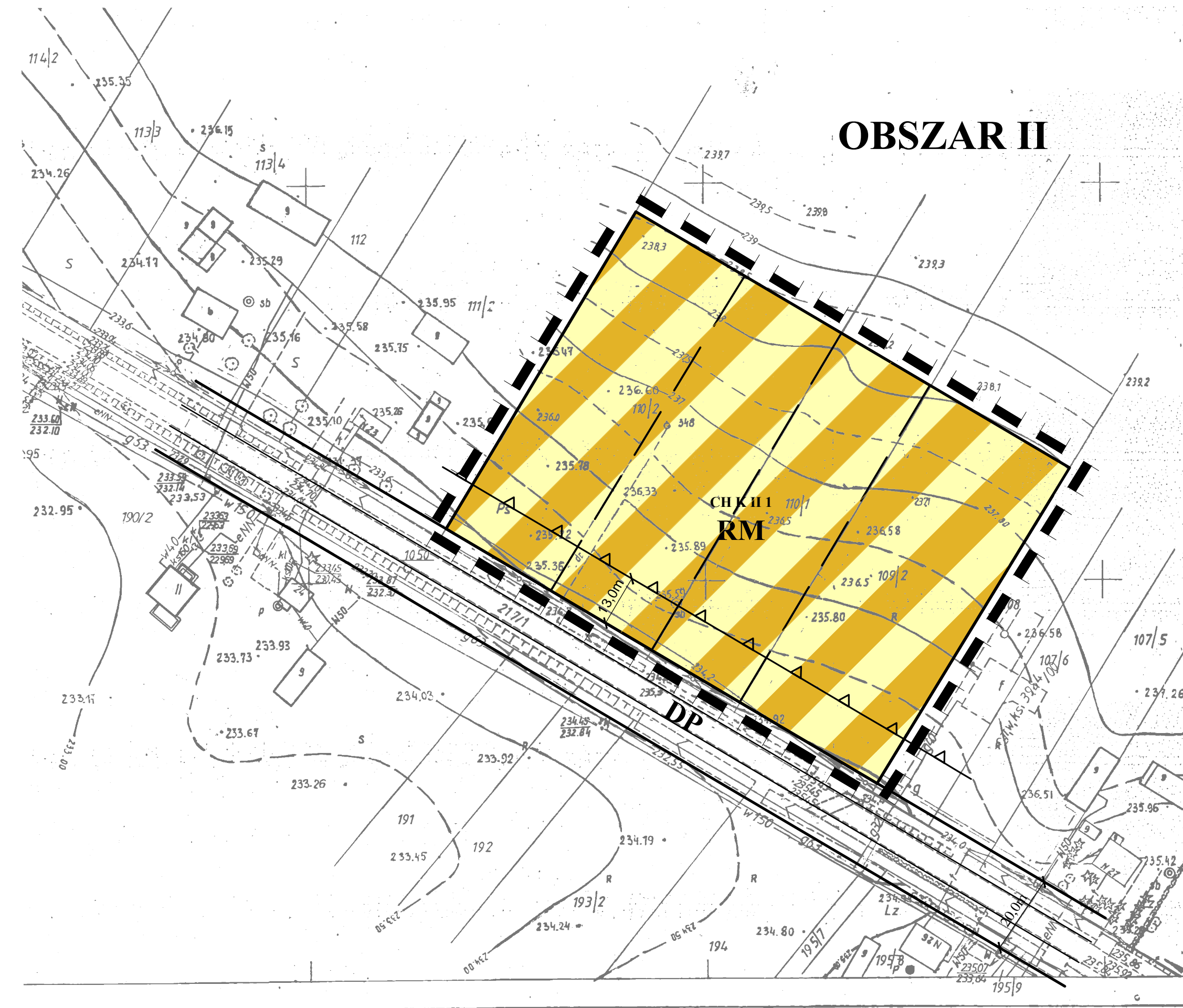
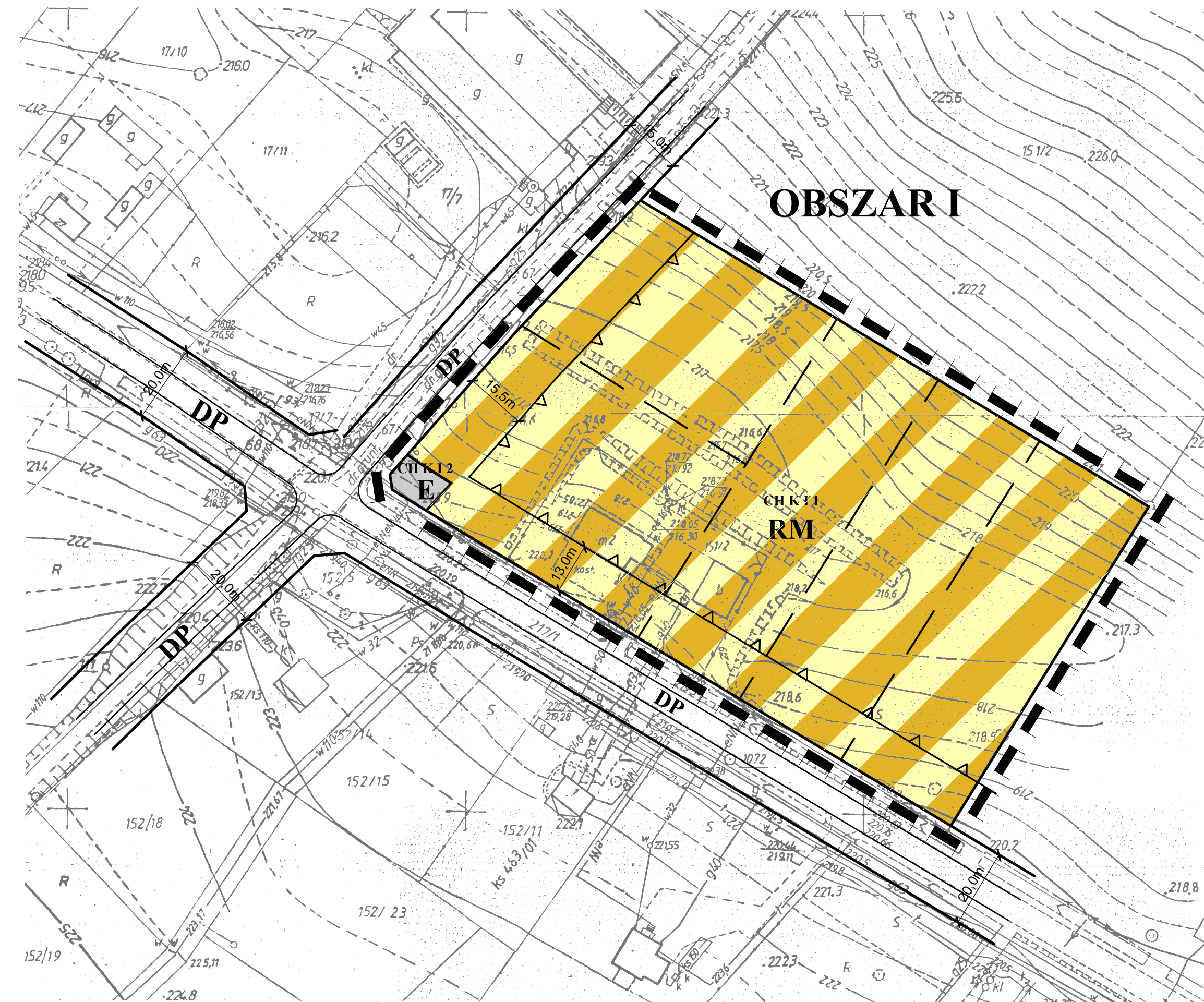


MIEJSCOWY PLAN ZAGOSPODAROWANIA PRZESTRZENNEGO GMINY JABŁONNA

zmiany planu

Kolonia Chmiel

SKALA 1:1000



OBOWIĄZUJĄCE USTALENIA PLANU:

- GRANICA OBSZARU OBJĘTEGO PLANEM
- LINIA ROZGRANICZAJĄCA TERENY O RÓŻNYM PRZEZNACZENIU LUB RÓŻNYCH ZASADACH ZAGOSPODAROWANIA
- NIEPRZEKRACZALNA LINIA ZABUDOWY

PRZEZNACZENIE TERENÓW:

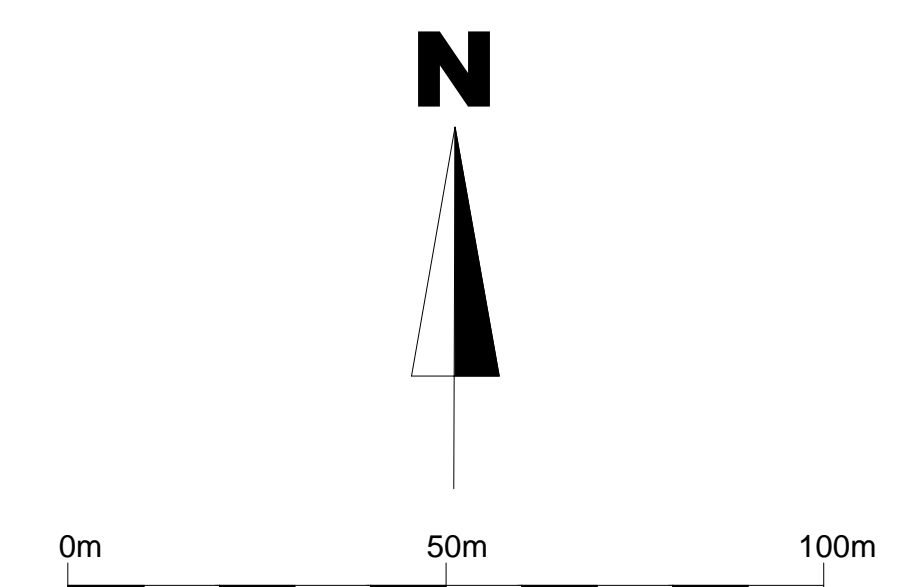
- MN** - TEREN ZABUDOWY MIESZKANIOWEJ JEDNORODZINNEJ
- RM** - TEREN ZABUDOWY ZAGRODOWEJ
- E** - TEREN URZĄDZEŃ ELEKTROENERGETYKI
- KML** - TEREN KOMUNIKACJI PIESZO-JEZDNEJ

OZNACZENIA INFORMACYJNE:

- PROPONOWANY PODZIAŁ TERENÓW NA DZIAŁKI BUDOWLANE

OZNACZENIA INFORMACYJNE POCHODZĄCE Z MIEJSCOWYCH PLANÓW ZAGOSPODAROWANIA PRZESTRZENNEGO OBOWIĄZUJĄCYCH NA TERENACH SĄSIEDNICH:

- DP** - DROGA ZBIORCZA - POWIATOWA



Zmiany planu zatwierdzone Uchwałą Rady Gminy Jabłonna nr _____ z dnia _____ 2019 r. załącznik nr 1.3

Do I wyłożenia

EM BIURO PROJEKTÓW ARCHITECTURY spółka z o.o. 20-000 Lublin ul. Narutowicza 14-5a tel./fax. (0-81) 534-40-30	DANE Główny projektant:	IMIĘ I NAZWISKO mgr inż. arch. Elżbieta Maćkó
	Zespół autorski:	inż. arch. Yurii Shepita inż. Mateusz Klich mgr inż. Jacek Kaptur mgr inż. Klaudia Rabcewska
PROJEKT Zmiany Miejscowego Planu Zagospodarowania Przestrzennego Gminy Jabłonna DATA: 2019	INWESTOR GMINA JABŁONNA	Kolonia Chmiel SKALA 1:1 000