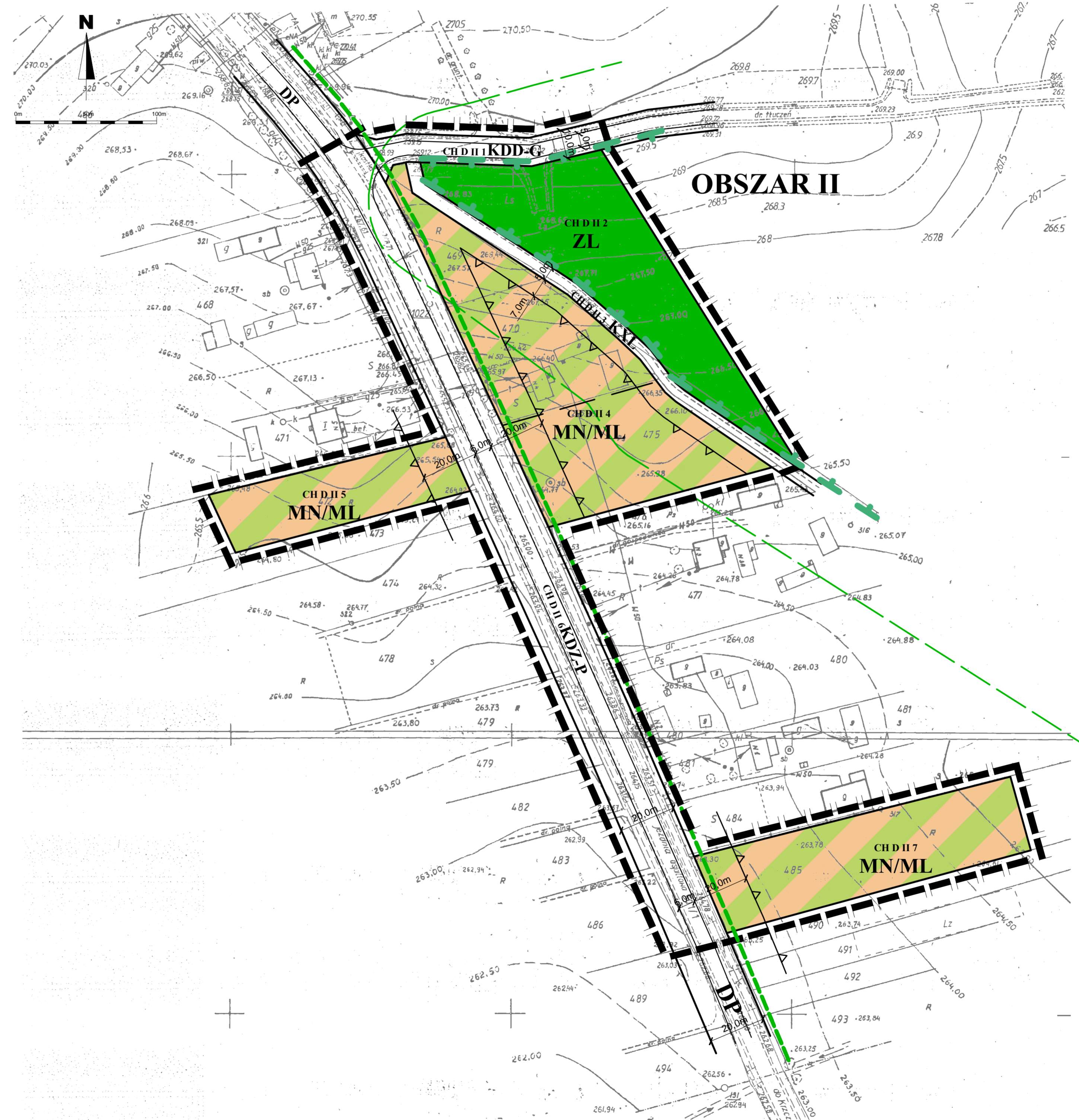
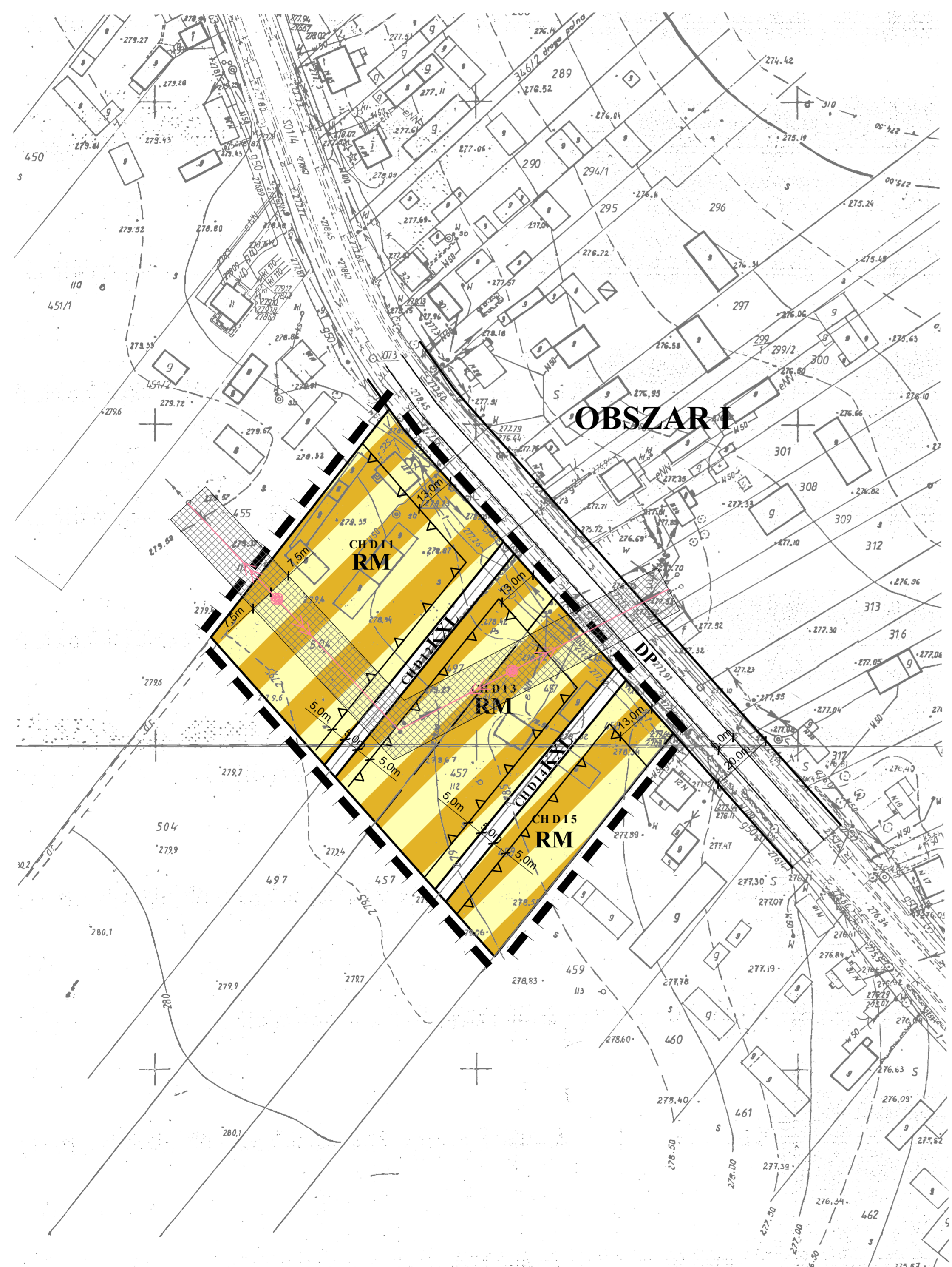


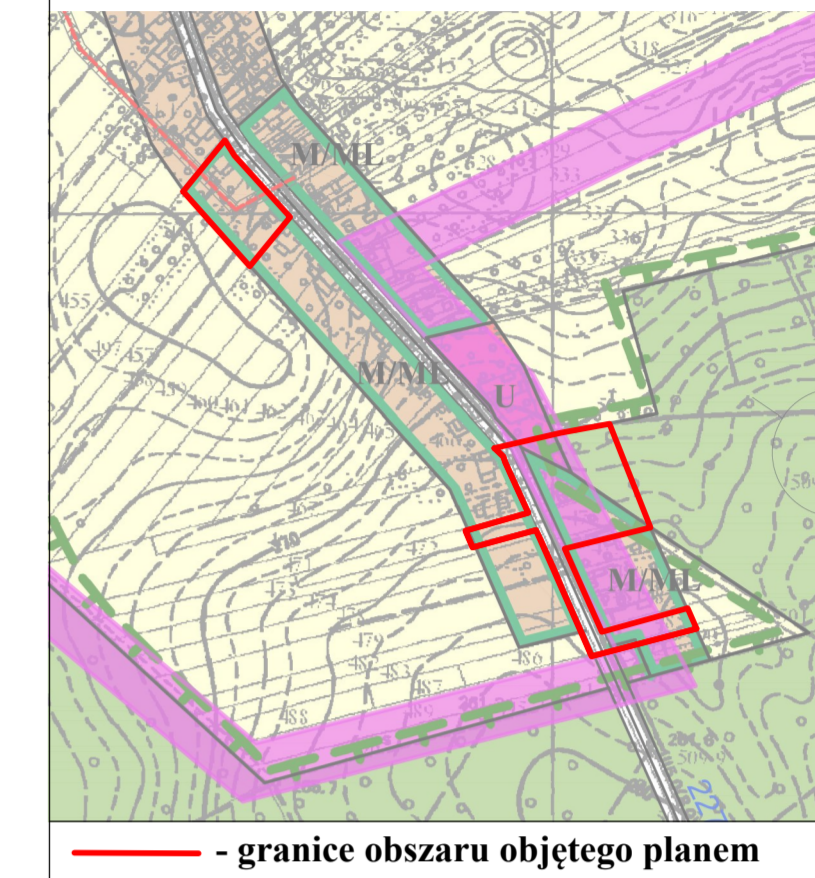
MIEJSCOWY PLAN ZAGOSPODAROWANIA PRZESTRZENNEGO GMINY JABŁONNA

zmiany planu Chmiel Drugi

SKALA 1:1000



Wzrys ze Studium Uwarunkowań i Kierunków Zagospodarowania Przestrzennego Gminy Jabłonna przyjętego uchwałą nr XLII/317/2018 Rady Gminy Jabłonna z dnia 16.10.2018r.



- OBOWIĄZUJĄCE USTALENIA PLANU:**
- GRANICA OBSZARU OBJĘTEGO PLANEM
 - LINIA ROZGRANICZAJĄCA TERENY O RÓŻNYM PRZEZNACZENIU LUB RÓŻNYCH ZASADACH ZAGOSPODAROWANIA
 - NIEPRZEKRACZALNA LINIA ZABUDOWY
- PRZEZNACZENIE TERENÓW:**
- RM - TEREN ZABUDOWY ZAGRODOWEJ
 - MN/ML - TEREN ZABUDOWY JEDNORODZINNEJ MIESZKANIOWEJ I LETNISKOWEJ
 - ZL - TEREN LASÓW
 - KDZ-P - DROGA ZBIORCZA - POWIATOWA
 - KDD-G - DROGA DOJAZDOWA - GMINA
 - KXJ - TEREN KOMUNIKACJI PIESZO-JEZDNEJ
- OZNACZENIA INFORMACYJNE:**
- POSTULOWANY PODZIAŁ TERENÓW NA DZIAŁKI BUDOWLANE
 - LINIA ENERGETYCZNA ŚRĘDNIENAPĘCIA ZE STREFĄ BEZPIECZEŃSTWA
 - STREFA OCHRONY WARUNKÓW SIEDLISKOWYCH LASÓW
 - EKOLOGICZNY SYSTEM OBSZARÓW CHRONIONYCH
 - GRANICA KRZCZONÓWSKIEGO PK
- OZNACZENIA INFORMACYJNE POCHODZĄCE Z MIEJSCOWYCH PLANÓW ZAGOSPODAROWANIA PRZESTRZENNEGO OBOWIĄZUJĄCYCH NA TERENACH SĄSIĘDNIC:**
- DP - DROGA POWIATOWA

Zmiany planu zatwierdzone Uchwałą
Rady Gminy Jabłonna nr _____
z dnia _____ 2019 r.
załącznik nr 1.2

Do I wyłożenia

EM BIURO PROJEKTÓW URBANISTYKI I ARCHITECTURY sp. z o.o. 20-004 Lublin ul. Narutowicza 14/5a tel./fax. (0-81) 534-40-30	DANE	IMIĘ I NAZWISKO
	Główny projektant: Zespół autorski:	mgr inż. arch. Elżbieta Męciak mgr inż. arch. Yurii Shepitka mgr inż. Mateusz Klich mgr inż. Jacek Kapur mgr inż. Klaudia Rabecowska
PROJEKT Zmiany Miejscowego Planu Zagospodarowania Przestrzennego Gminy Jabłonna DATA: 2019		Chmiel Drugi
INWESTOR		SKALA
GMINA JABŁONNA		1:1 000