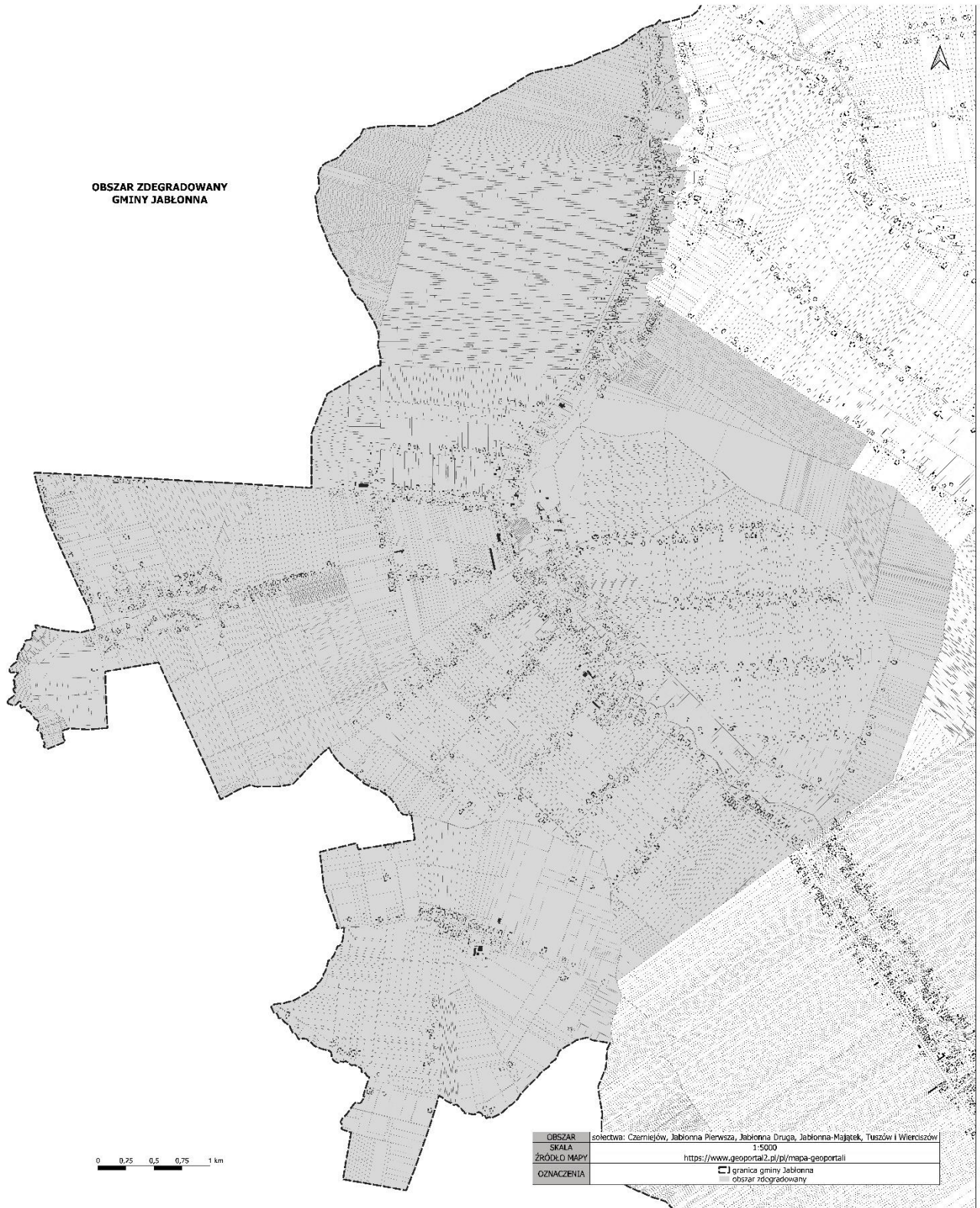
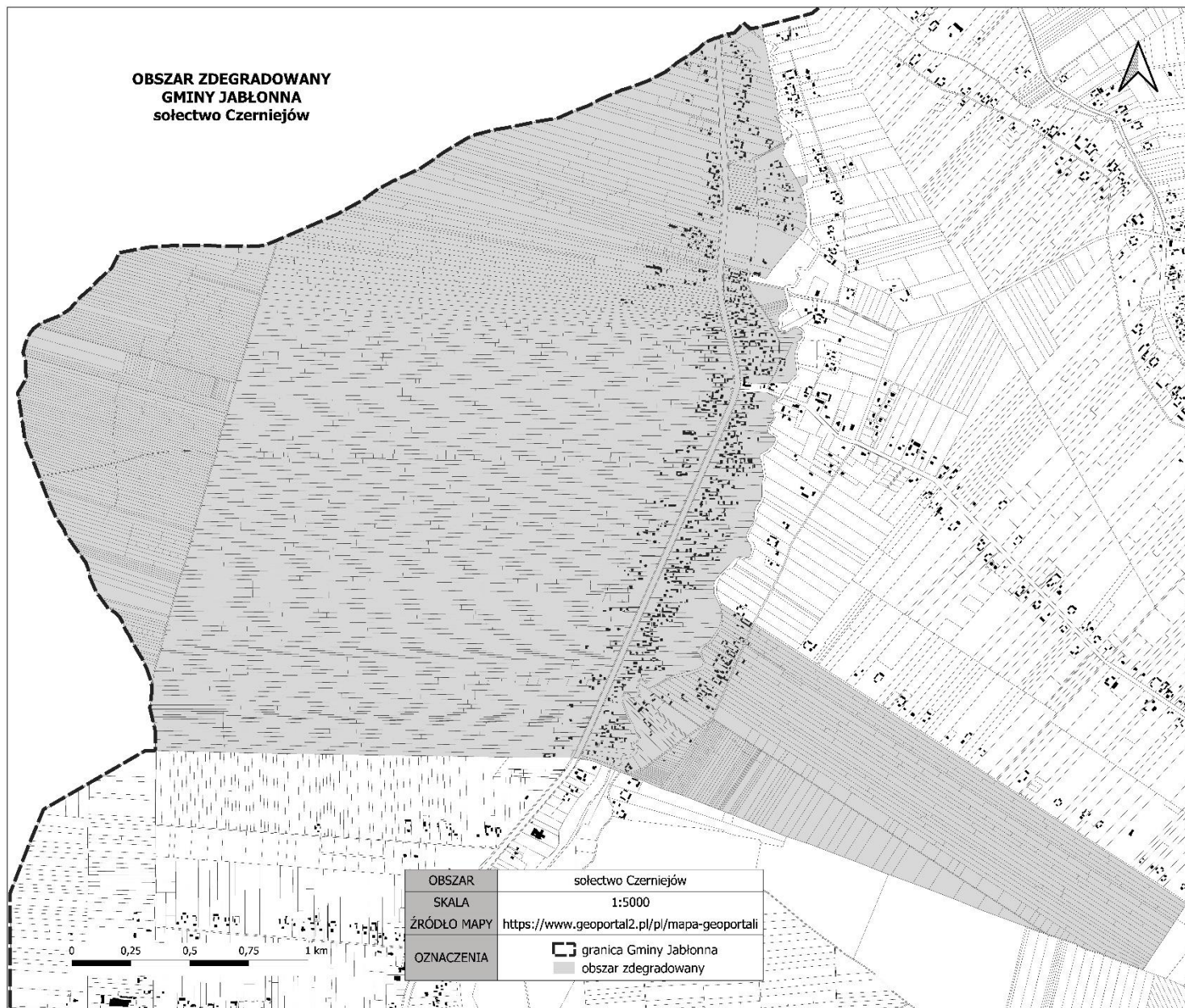


Załącznik nr 1 do Uchwały Nr/...../2022
Rady Gminy Jabłonna z dnia

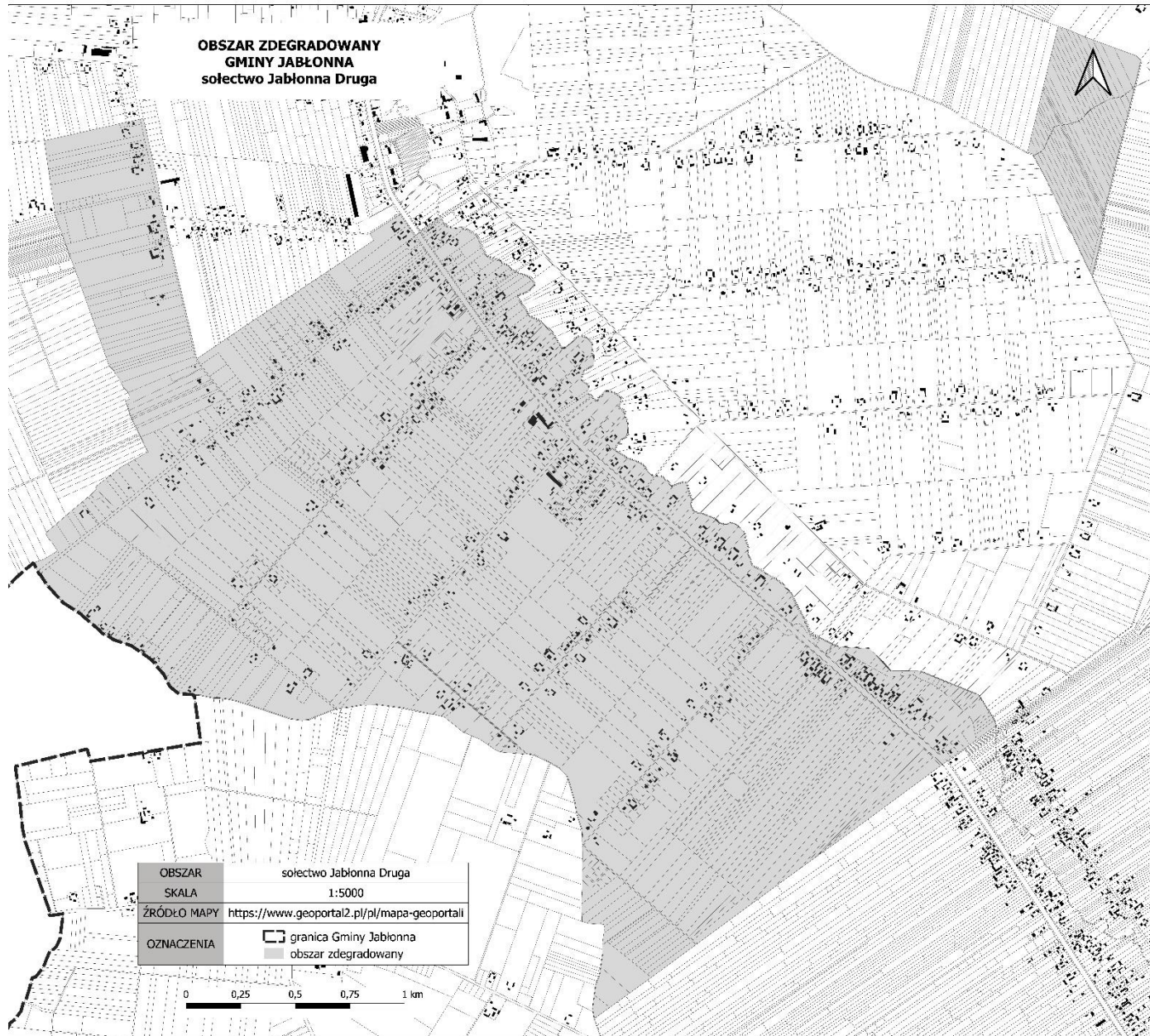
Obszar zdegradowany Gminy Jabłonna



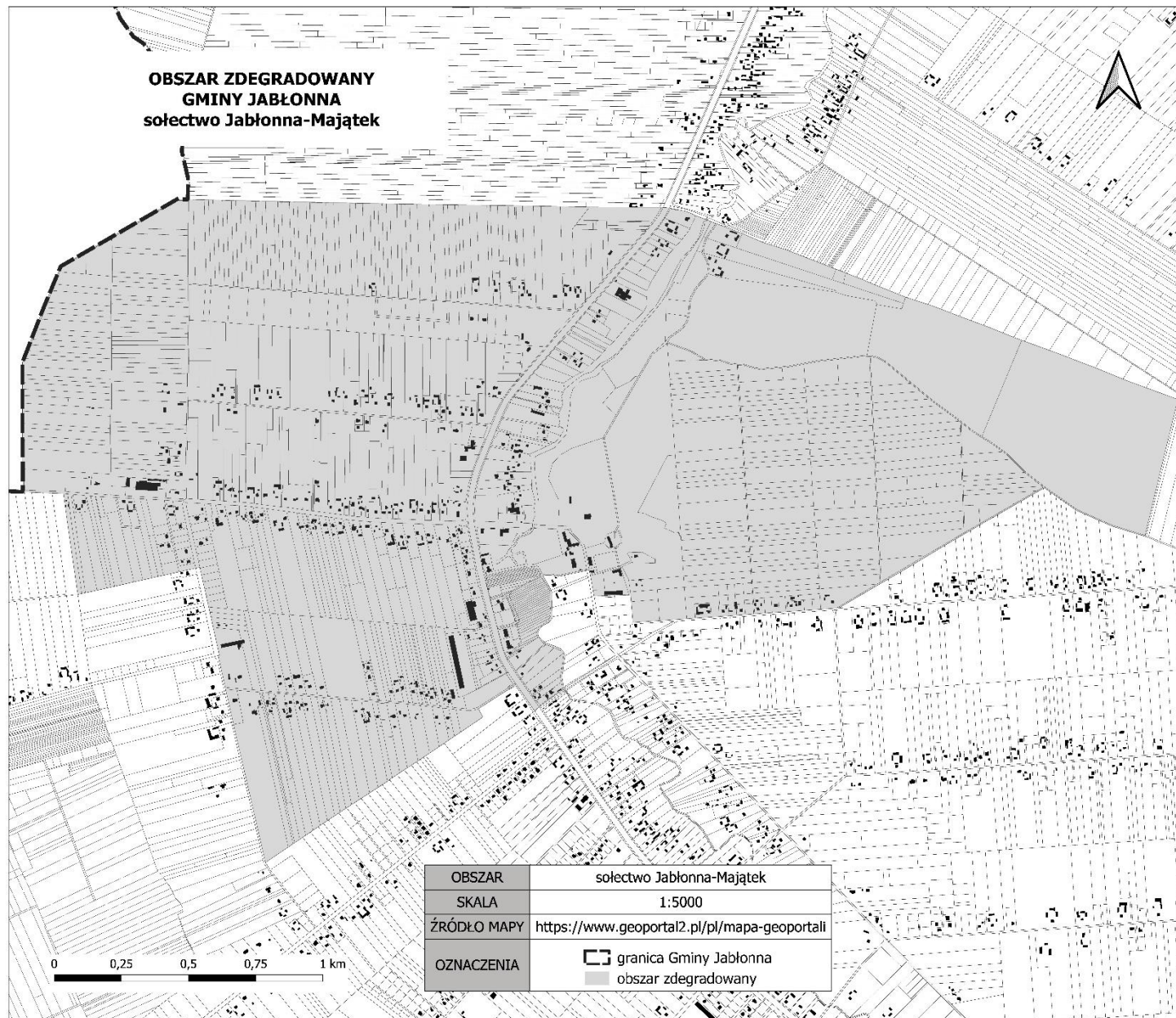
**OBSZAR ZDEGRADOWANY
GMINY JABŁONNA
sołectwo Czerniejów**





**OBSZAR ZDEGRADOWANY
GMINY JABŁONNA
sołectwo Jabłonna Druga**




**OBSZAR ZDEGRADOWANY
GMINY JABŁONNA
sołectwo Jabłonna-Majątek**

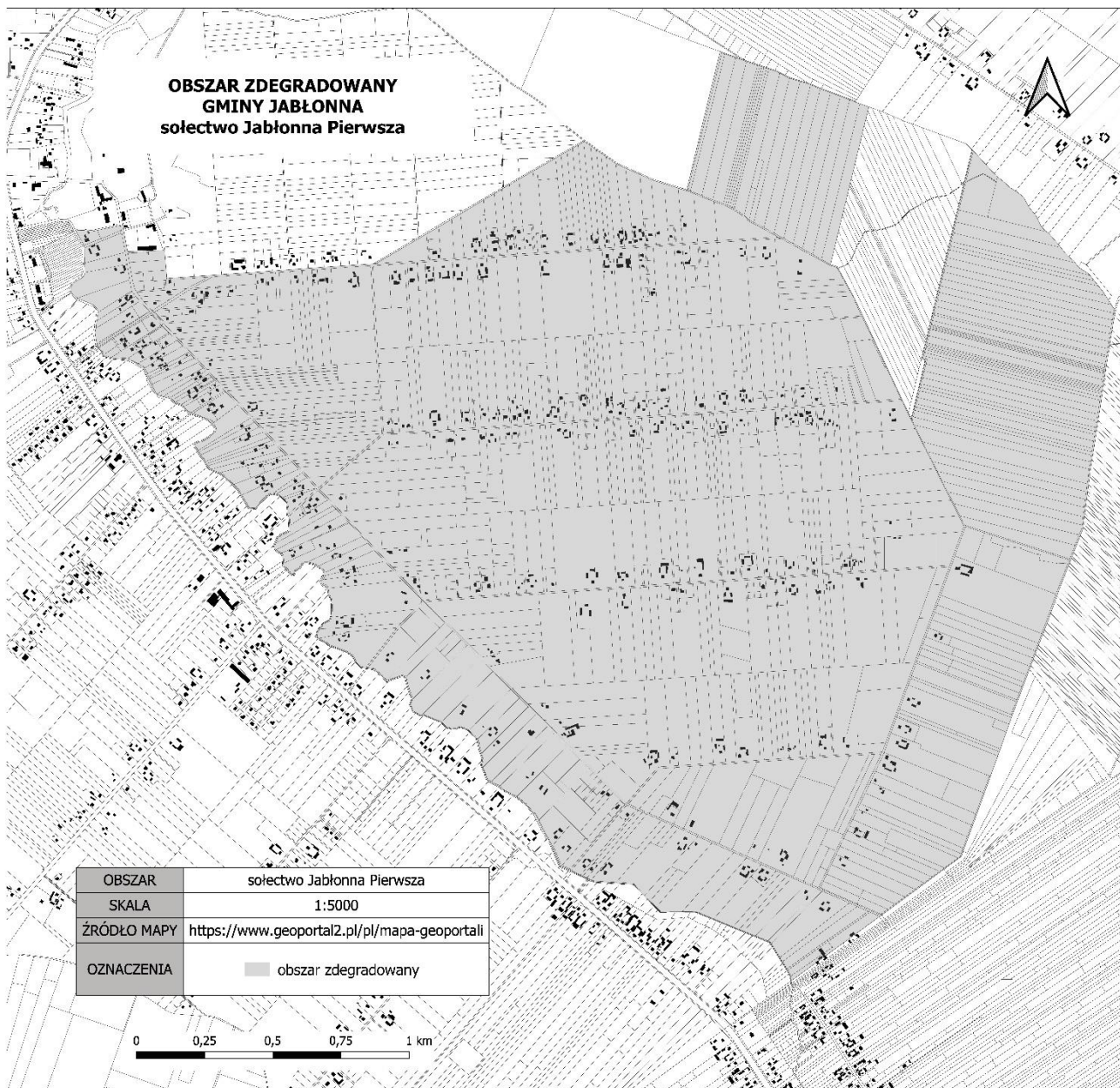
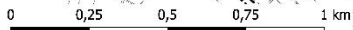


OBSZAR	sołectwo Jabłonna-Majątek
SKALA	1:5000
ŹRÓDŁO MAPY	https://www.geoportal2.pl/pl/mapa-geoportali
OZNACZENIA	 granica Gminy Jabłonna  obszar zdegradowany

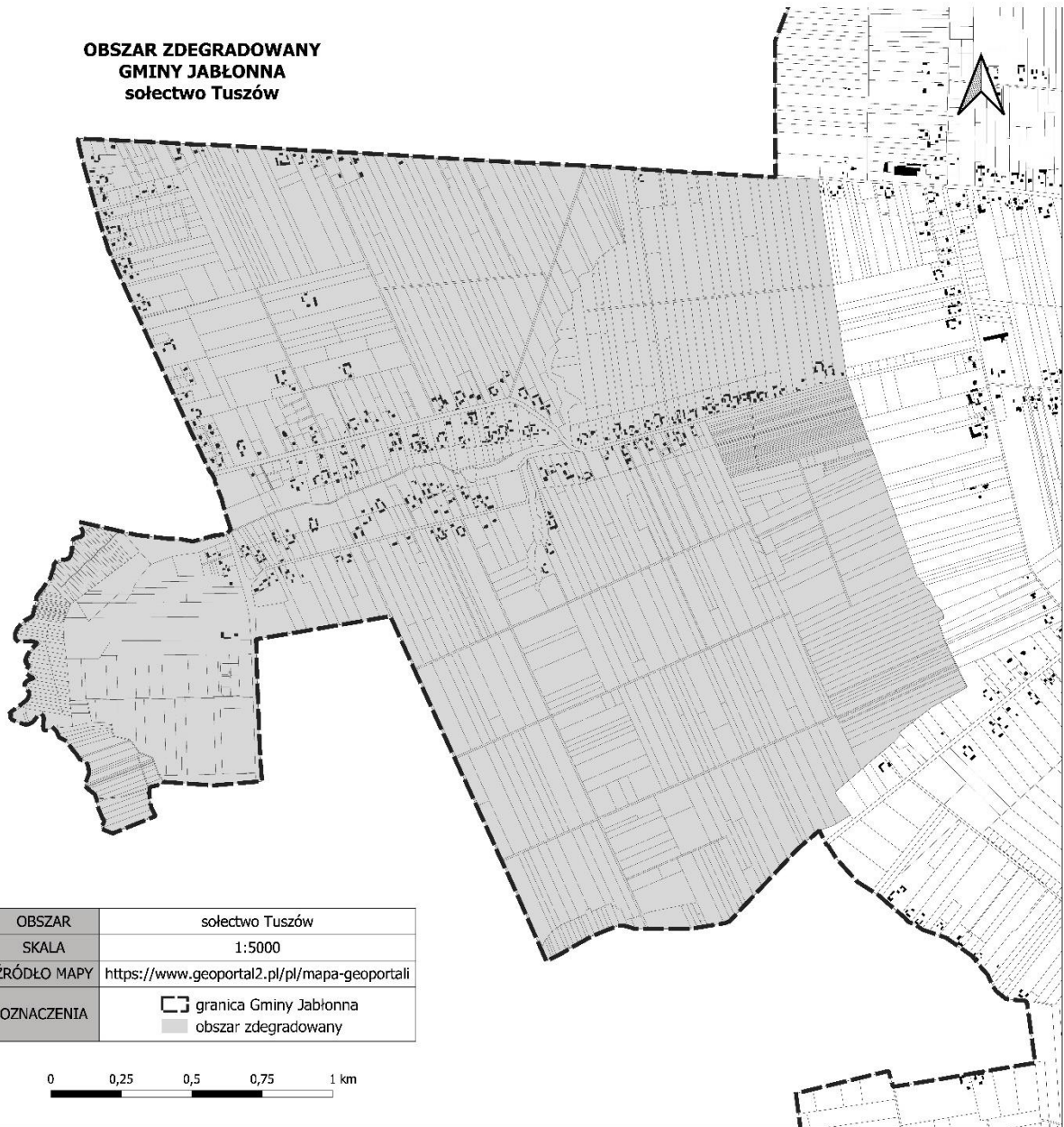
**OBSZAR ZDEGRADOWANY
GMINY JABŁONNA
sołectwo Jabłonna Pierwsza**






OBSZAR	sołectwo Jabłonna Pierwsza
SKALA	1:5000
ŹRÓDŁO MAPY	https://www.geoportal2.pl/pl/mapa-geoportali
OZNACZENIA	 obszar zdegradowany



**OBSZAR ZDEGRADOWANY
GMINY JABŁONNA
sołectwo Tuszów**



OBSZAR	sołectwo Tuszów
SKALA	1:5000
ŹRÓDŁO MAPY	https://www.geoportal2.pl/pl/mapa-geoportali
OZNACZENIA	 granica Gminy Jabłonna  obszar zdegradowany



**OBSZAR ZDEGRADOWANY
GMINY JABŁONNA
sołectwo Wierciszów**

