

# BIURO PROJEKTÓW URBANISTYKI I ARCHITEKTURY

Ul. Narutowicza 14/5A • 20-004 Lublin • tel. / fax. (0-81)534-40-30 e-mail em.lublin@wp.pl  
NIP: 712-100-82-86 REGON: 430552502 KRS: 0000074188 Kapitał zakładowy: 50 000 zł.

# EM

spółka z o.o.



## *Gminna ewidencja zabytków gminy Jabłonna*

*Lublin 2015*

## ***Gminna ewidencja zabytków gminy Jabłonna***

### **Podstawa prawna opracowania:**

Gminna ewidencja zabytków gminy Jabłonna została opracowana w związku z wejściem w życie ustawy z dn. 18 marca 2010 r. o zmianie ustawy o ochronie zabytków i opiece nad zabytkami oraz o zmianie niektórych innych ustaw (Dz. U. Nr 75/2010, poz. 474), na podstawie której w gminnej ewidencji zabytków powinny być ujęte:

- 1) zabytki nieruchome wpisane do rejestru;
- 2) inne zabytki nieruchome znajdujące się w wojewódzkiej ewidencji zabytków;
- 3) inne zabytki nieruchome wyznaczone przez wójta (burmistrza, prezydenta miasta) w porozumieniu z wojewódzkim konserwatorem zabytków.

Gminna ewidencja zabytków została opracowana zgodnie z wymogami zawartymi w *Rozporządzeniu Ministra Kultury i Dziedzictwa Narodowego z dnia 26 maja 2011 r. w sprawie prowadzenia rejestru zabytków, krajowej, wojewódzkiej i gminnej ewidencji zabytków oraz krajowego wykazu zabytków skradzionych lub wywiezionych za granicę niezgodnie z prawem* (Dz. U. Nr 113, poz. 661).

Rozporządzenie to stanowi wykonanie upoważnienia ustawowego zawartego w art. 24 ust. 3 ustawy z dnia 23 lipca 2003 r. o ochronie zabytków i opiece nad zabytkami (Dz.U. 2014 poz. 1446 z późn. zm.), zobowiązującego ministra właściwego do spraw kultury i ochrony dziedzictwa narodowego do określenia wzorów krajowych i wojewódzkich kart ewidencyjnych oraz kart adresowych gminnych ewidencji zabytków. Według w/w wzorów opracowane zostały karty adresowe *Gminnej ewidencji zabytków gminy Jabłonna*. Poszczególne karty GEZ zostały wypełnione zgodnie z instrukcją opracowaną przez Narodowy Instytut Dziedzictwa.

### **Zawartość Gminnej ewidencji zabytków gminy Jabłonna:**

- zabytki nieruchome wpisane do rejestru:

1.	Czerniejów, kościół parafialny rzymskokatolicki pw. św. Wawrzyńca, drzewostan i ogrodzenie (A/26)
2.	Jabłonna – Majątek, zespół pałacowo-parkowy: pałac, budynek gospodarczy (tzw. domek ogrodnika), park ze stawami, aleja dojazdowa (A/749)
3.	Piotrków Pierwszy, cmentarz wojenny z I wojny światowej (A/1075)
4.	Piotrków Drugi, cmentarz wojenny z I wojny światowej (A/1074)
5.	Piotrków Drugi, cmentarz wojenny z I wojny światowej (A/1076)




- zabytki nieruchome znajdujące się w wojewódzkiej ewidencji zabytków.













W *Gminnej ewidencji zabytków gminy Jabłonna* nie zostały ujęte następujące obiekty, wskazane przez Wojewódzki Urząd Ochrony Zabytków w Lublinie:













- Czerniejów – Kolonia, zespół folwarczny
- Czerniejów – Kolonia, park folwarczny
- Czerniejów – Kolonia, d. dwór ob. budynek gospodarczy w zespole folwarczny
- Czerniejów – Kolonia, budynek mieszkalny dla służby folwarcznej, ob. budynek gospodarczy w d. zespole folwarczny
- Czerniejów – Kolonia, spichlerz, ob. budynek gospodarczy w d. zespole folwarczny
- Jabłonna – Majątek, rządcówka w zespole folwarczny
- Jabłonna – Majątek, budynek gospodarczy, n. chlewnia i kuźnia w zespole folwarczny
- Chmiel – Kolonia, cmentarz parafialny rzymskokatolicki
- Czerniejów, cmentarz parafialny rzymskokatolicki













Wyżej wskazane obiekty utraciły w znaczącym stopniu wartości zabytkowe.



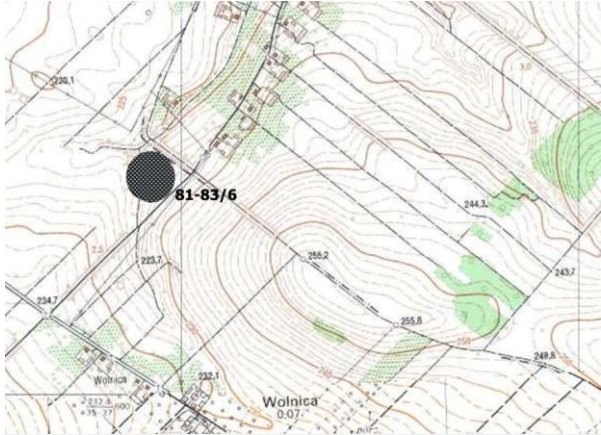
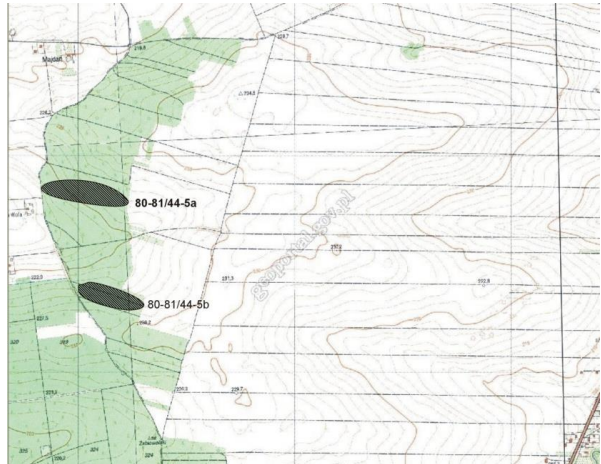
**Zawartość Gminnej ewidencji zabytków gminy Jabłonna – zgodnie z kolejnością kart adresowych w segregatorze:**

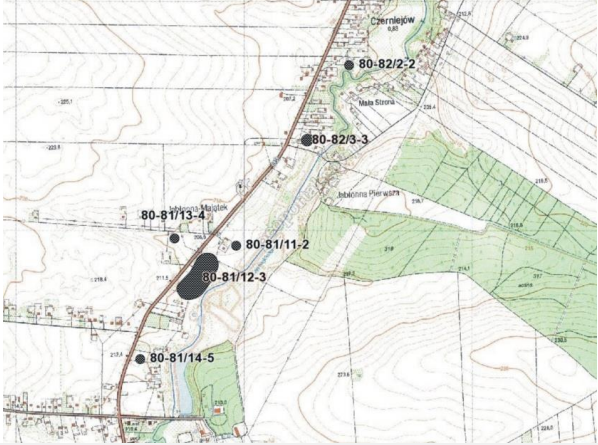
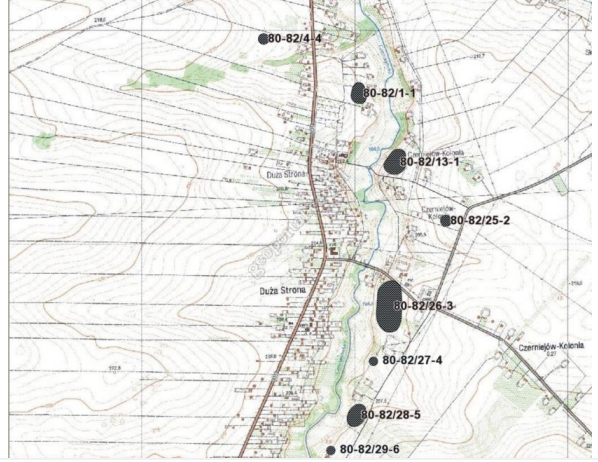
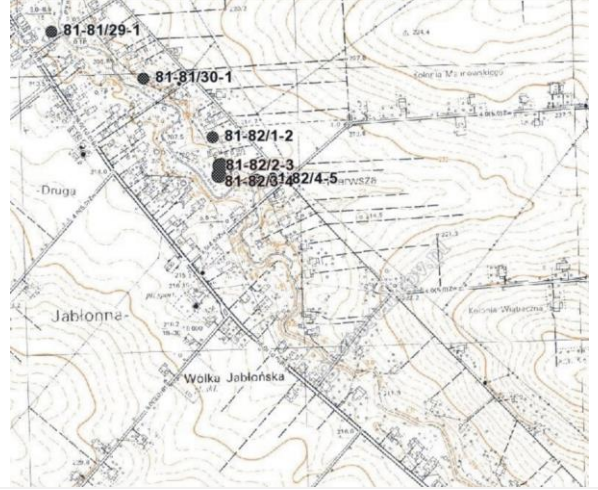
Lp.	Miejscowość	Nr ew. nieruchomości	Nazwa obiektu (w brzmieniu jak na karcie adresowej GEZ)	Fotografia
1.	Chmiel - Kolonia	71/2	KOŚCIÓŁ PARAFIALNY RZYMSKOKATOLICKI PW. MATKI BOSKIEJ CZĘSTOCHOWSKIEJ	
2.	Chmiel Drugi	415	CMENTARZ MARIAWICKI	
3.	Chmiel Drugi	509/1	MOGIŁA WOJENNA Z I WOJNY ŚWIATOWEJ	

4.		Czerniejów	1751/1, 27/1	KOŚCIÓŁ PARAFIALNY RZYMSKOKATOLICKI PW. ŚW. WAWRZYŃCA	
5.		Czerniejów	1751/1, 27/1	DRZEWOSTAN WOKÓŁ KOŚCIOŁA PARAFIALNEGO PW. ŚW. WAWRZYŃCA	
6.		Czerniejów	1751/1, 27/1	OGRODZENIE WOKÓŁ KOŚCIOŁA PARAFIALNEGO PW. ŚW. WAWRZYŃCA	
7.		Jabłonna	droga wojewódzka numer 835	KAPLICZKA PRZYDROŻNA	
8.		Jabłonna- Majątek	280/2, 280/3, 263/1, 262/1, 463 (aleja przy drodze)	ZESPÓŁ PAŁACOWO- PARKOWY	
9.		Jabłonna- Majątek	280/2	PAŁAC W ZESPOLE PAŁACOWO- PARKOWYM	

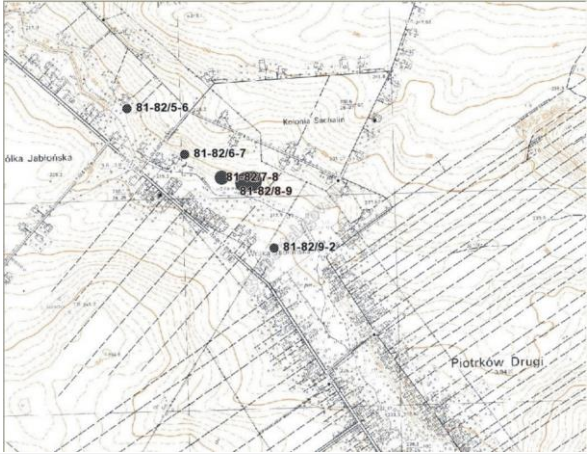
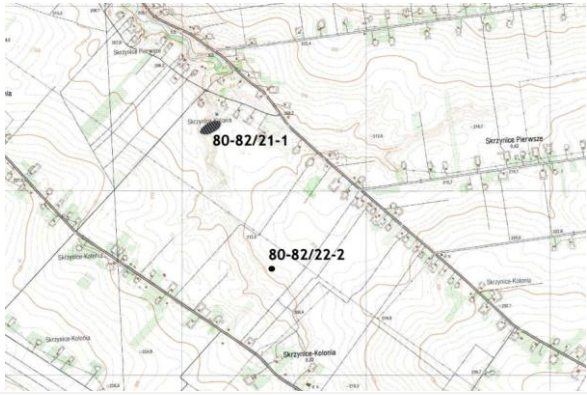

10.		Jabłonna- Majątek	463	ALEJA WJAZDOWA DO ZESPOŁU PALACOWO- PARKOWEGO (POZOSTAŁOŚCI)	
11.		Jabłonna- Majątek	280/2	BUDYNEK GOSPODARCZY, TZW. DOMEK OGRODN IKA	
12.		Jabłonna- Majątek	285/2	BUDYNEK GOSPODARCZY (D. STAJNIA), OB. MAGAZYN W ZESPOLE FOLWARCZNYM	
13.		Jabłonna- Majątek	285/2	BUDYNEK GOSPODARCZY (D. OBORA), OB. MAGAZYN W ZESPOLE FOLWARCZNYM	
14.		Jabłonna- Majątek	289/1	BUDYNEK GOSPODARCZY, OB. CHLEWNIA W ZESPOLE FOLWARCZNYM	
15.		Jabłonna- Majątek	532/1	GORZELNIA W ZESPOLE FOLWARCZNYM	


16.		Jabłonna- Majątek	532/1	MAGAZYN SPIRYTUSU W ZESPOLE FOLWARCZNYM	
17.		Jabłonna	514/1	WIATRAK-KOŹLAK	
18.		Piotrków Drugi	3140	CMENTARZ WOJENNY Z I WOJNY ŚWIATOWEJ	
19.		Piotrków Drugi	412	CMENTARZ WOJENNY Z I WOJNY ŚWIATOWEJ	
20.		Piotrków Pierwszy	3081	CMENTARZ WOJENNY Z I WOJNY ŚWIATOWEJ	
21.		Piotrkówek (Las Piotrkowski)	508/4	CMENTARZ WOJENNY Z I WOJNY ŚWIATOWEJ	

22.	■	Tuszów	93	<b>CMENTARZ WOJENNY Z I WOJNY ŚWIATOWEJ</b>	
23.	■	Wierciszów	197/2	<b>BUDYNEK DAWNEJ SZKOŁY, OB. SKLEP</b>	
24.	■	Obszar AZP 81-83 Chmiel Drugi: 6			
25.	■	Obszar AZP 80-81 Czerniejów : 44-5a, 44-5b			

26.	<p>■ Obszar AZP 80-81 i 80-82          Jabłonna-Majątek: 11-2, 12-3,          13-4, 14-5</p> <p>Obszar AZP 80-82          Czerniejów: 2-2, 3-3</p>	
27.	<p>■ Obszar AZP 80-82          Czerniejów: 4-4, 1-1          Czerniejów-Kolonia: 13-1,          25-2, 26-3, 27-4, 28-5, 29-6</p>	
28.	<p>■ Obszar AZP 81-81          Jabłonna Druga: 29-1, 30-1</p> <p>Obszar AZP 81-82          Jabłonna Pierwsza: 1-2, 2-3, 3-4,          4-5</p>	



29.	<p>■ Obszar AZP 81-82          Jabłonna Druga: 5-6,6-7,7-8,          8-9, 9-2</p>	
30.	<p>■ Obszar AZP 80-82          Kolonia Skrzynice: 21-1, 22-2</p>	
31.	<p>■ Obszar AZP 80-82          Skrzynice Pierwsze: 16-1, 17-2, 18-3, 19-4, 23-6, 24-7, 20-5          Skrzynice Drugie: 6-1, 7-2, 8-3, 10-5, 11-6, 12-7, 14-8, 15-9</p>	

32.	■	<p>Obszar AZP 82-82 Piotrków Pierwszy: 1-1</p>	
33.	■	<p>Obszar AZP 80-81 Tuszów: 6-4, 7-5, 8-6</p> <p>Obszar AZP 81-81 Tuszów: 1-1, 2-2, 3-3, 4-4, 5-5, 6-6, 7-7, 8-8, 9-1, 10-2, 12-2, 13-3, 14-4, 15-9, 28-10</p>	