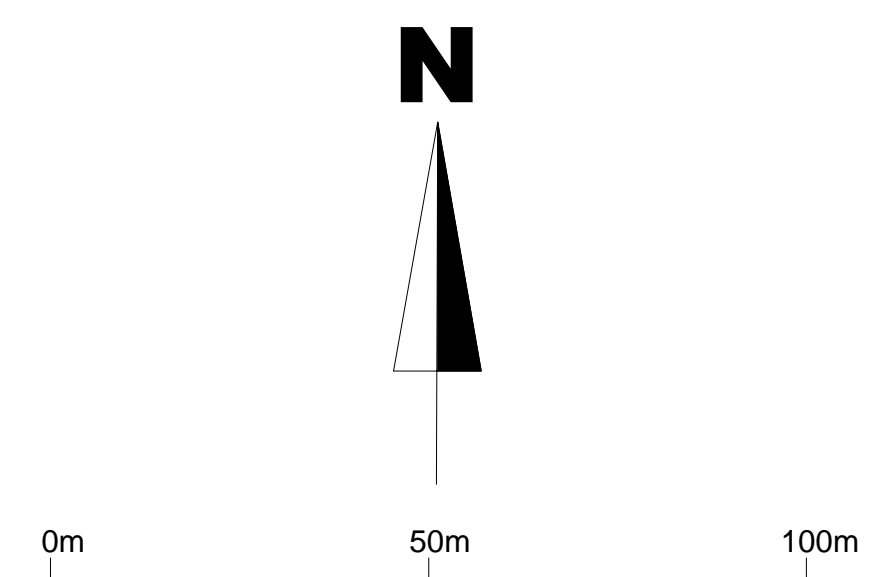
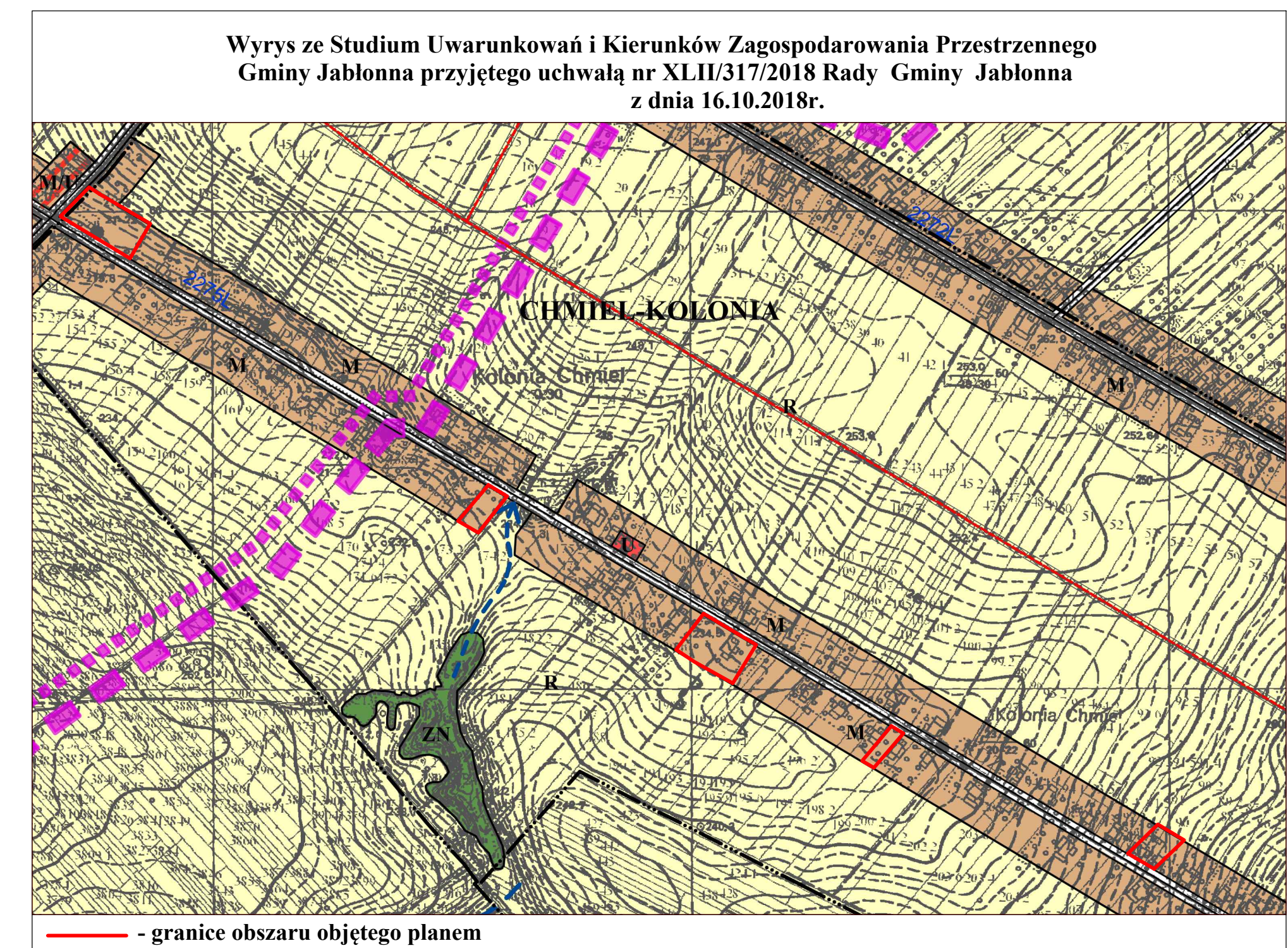
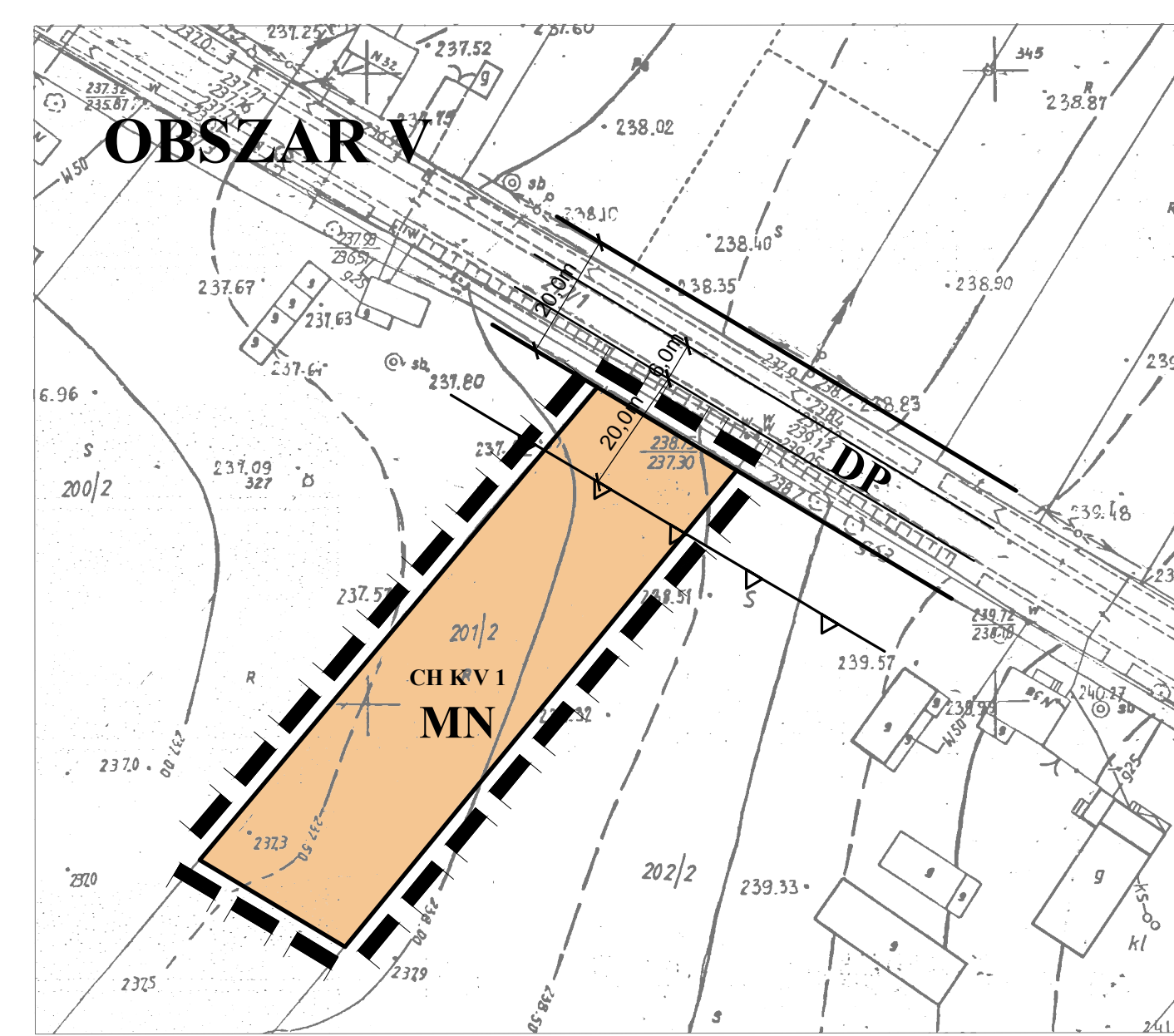
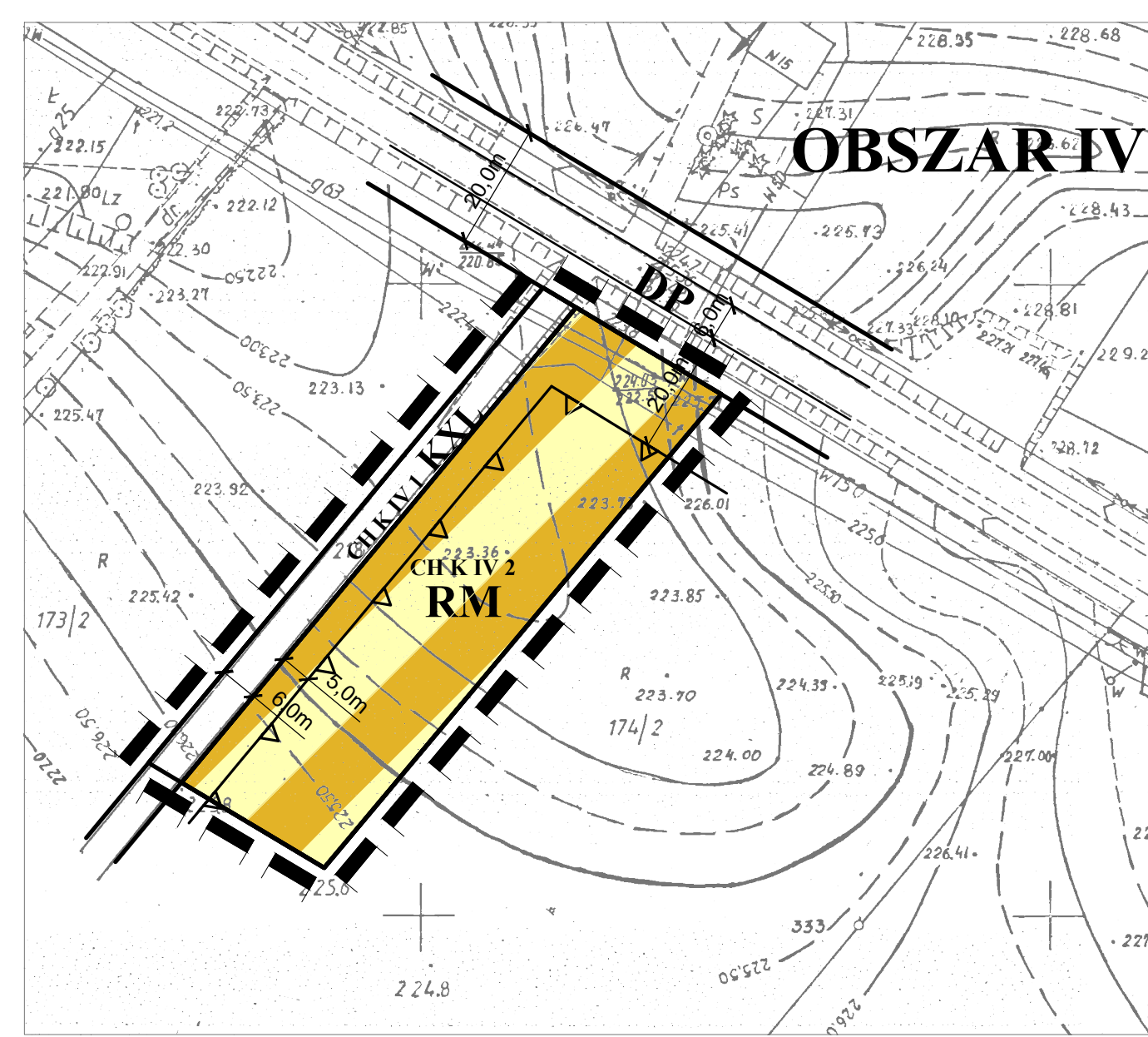
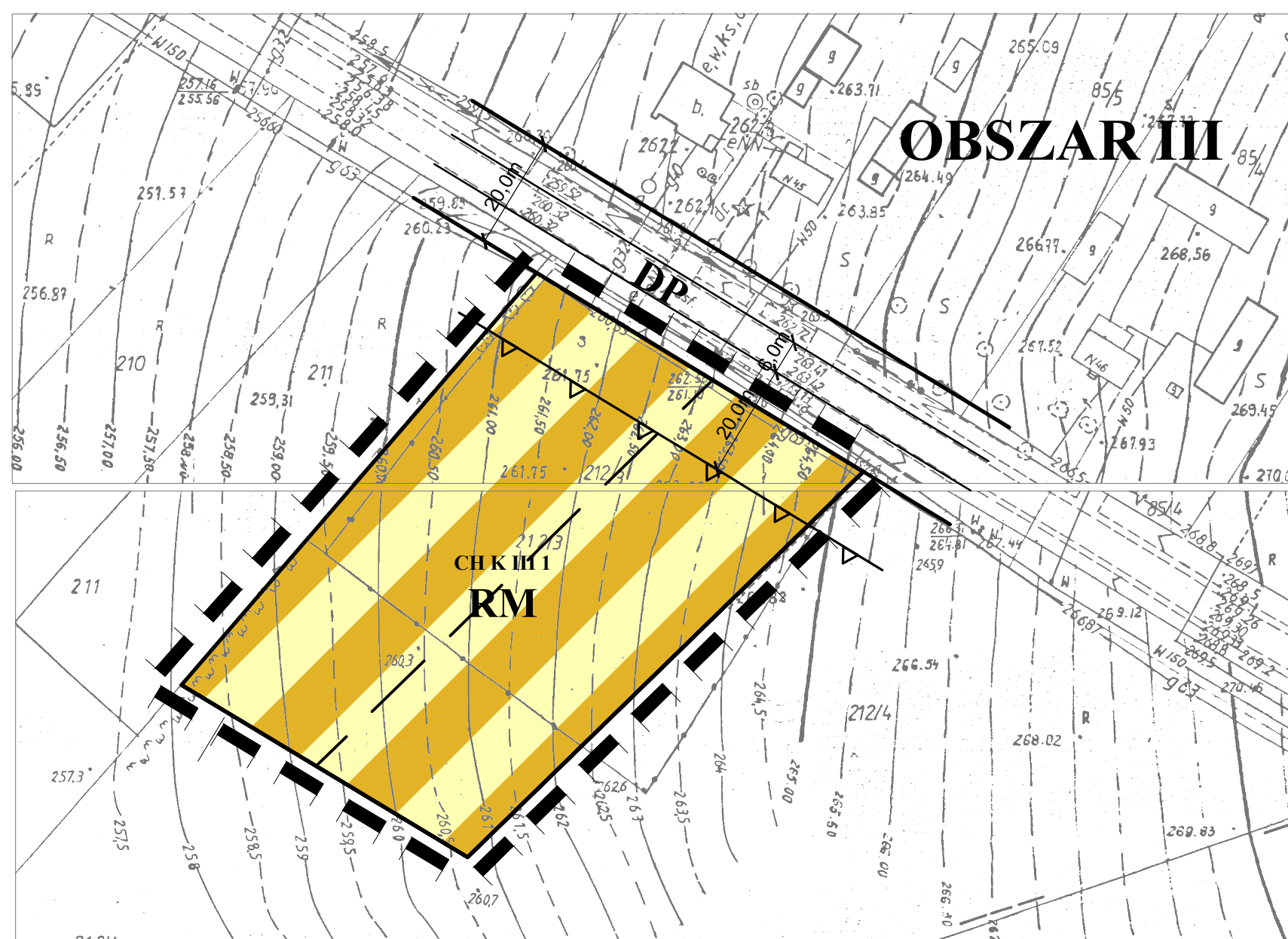
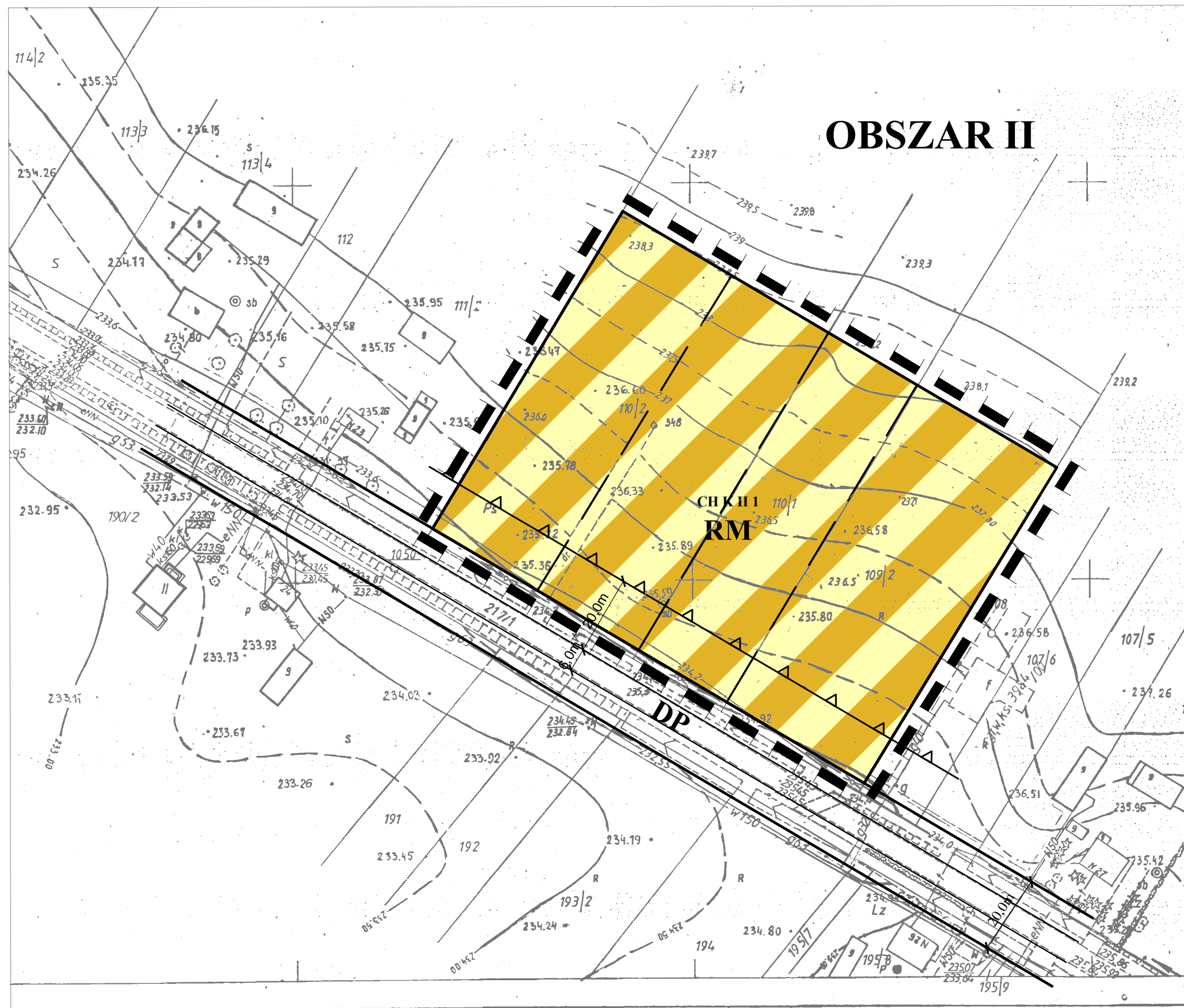
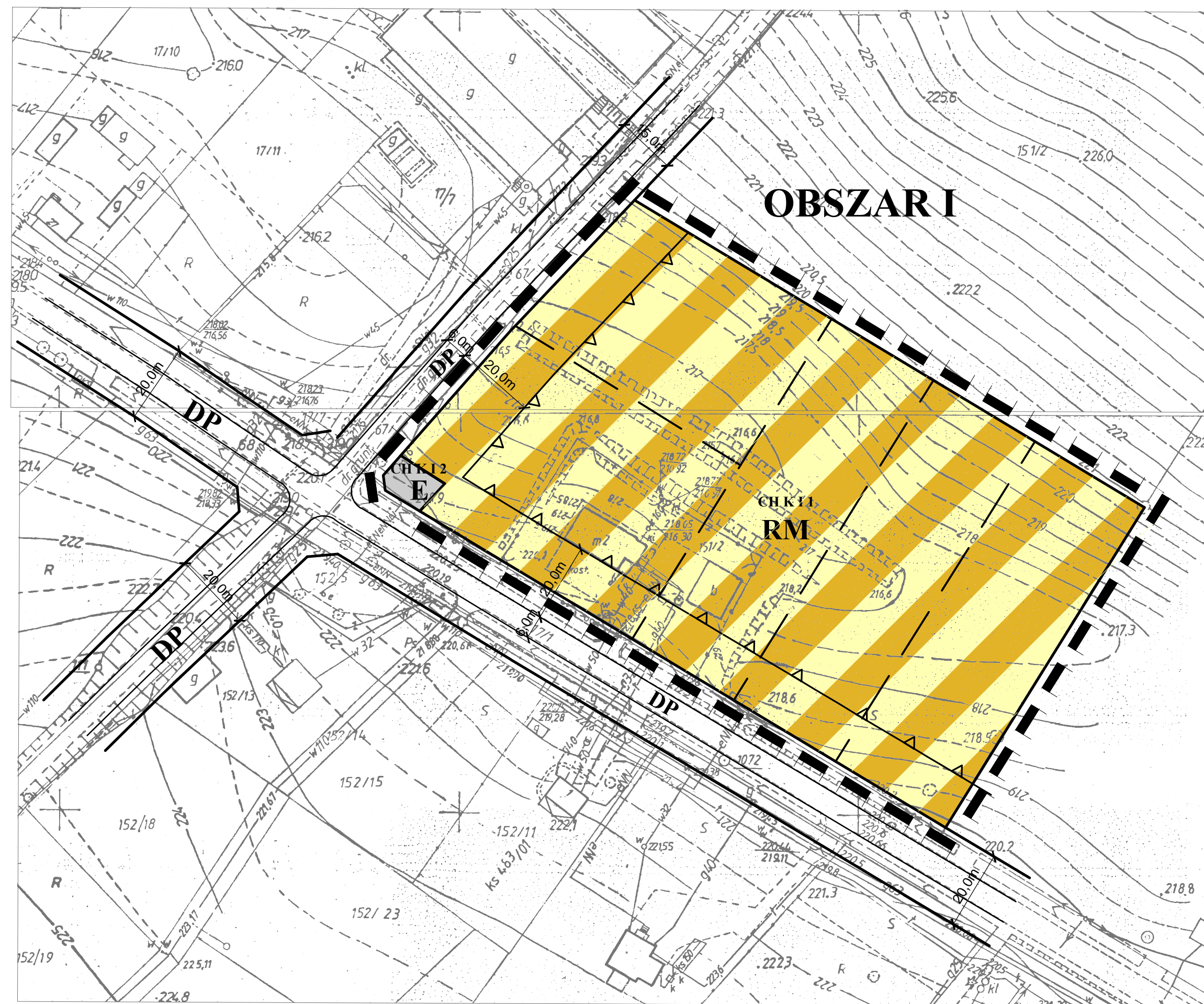


MIEJSCOWY PLAN ZAGOSPODAROWANIA PRZESTRZENNEGO GMINY JABŁONNA

zmiany planu

Kolonia Chmiel

SKALA 1:1000



OZNACZENIA:

- GRANICA OPRACOWANIA
- LINIA ROZGRANICZAJĄCA TERENY O RÓŻNYM SPOSOBIE ZAGOSPODAROWANIA
- POSTULOWANY PODZIAŁ NA DZIAŁKI BUDOWLANE
- NIEPRZEKRACZALNA LINIA ZABUDOWY
- TEREN URZĄDZEŃ ELEKTROENERGETYKI
- TEREN ZABUDOWY MIESZKANIOWEJ JEDNORODZINNEJ
- TEREN ZABUDOWY ZAGRODOWEJ
- TEREN KOMUNIKACJI PIESZO-JEZDNEJ
- DROGA ZBIORCZA - POWIATOWA

OZNACZENIA INFORMACYJNE

- DROGA ZBIORCZA - POWIATOWA

Zmiany planu zatwierdzone Uchwałą Rady Gminy Jabłonna nr / / z dnia / / 2018 r. załącznik nr 1.3

Faza uzgodnień

EM BIURO PROJEKTÓW URBANISTYKI I ARCHITEKTURY spółka z o.o. 20-004 Lublin ul. Narutowicza 14/5a tel./fax. (0-81) 534-40-30	DANE Główny projektant: Zespół autorów:	IMIĘ I NAZWISKO mgr inż. arch. Elżbieta Mąciok inż. arch. Yurii Shypta inż. Mateusz Klich mgr inż. Jacek Kaptur
	PROJEKT Zmiany Miejscowego Planu Zagospodarowania Przestrzennego Gminy Jabłonna DATA: 2018	
INWESTOR GMINA JABŁONNA		SKALA 1:1 000