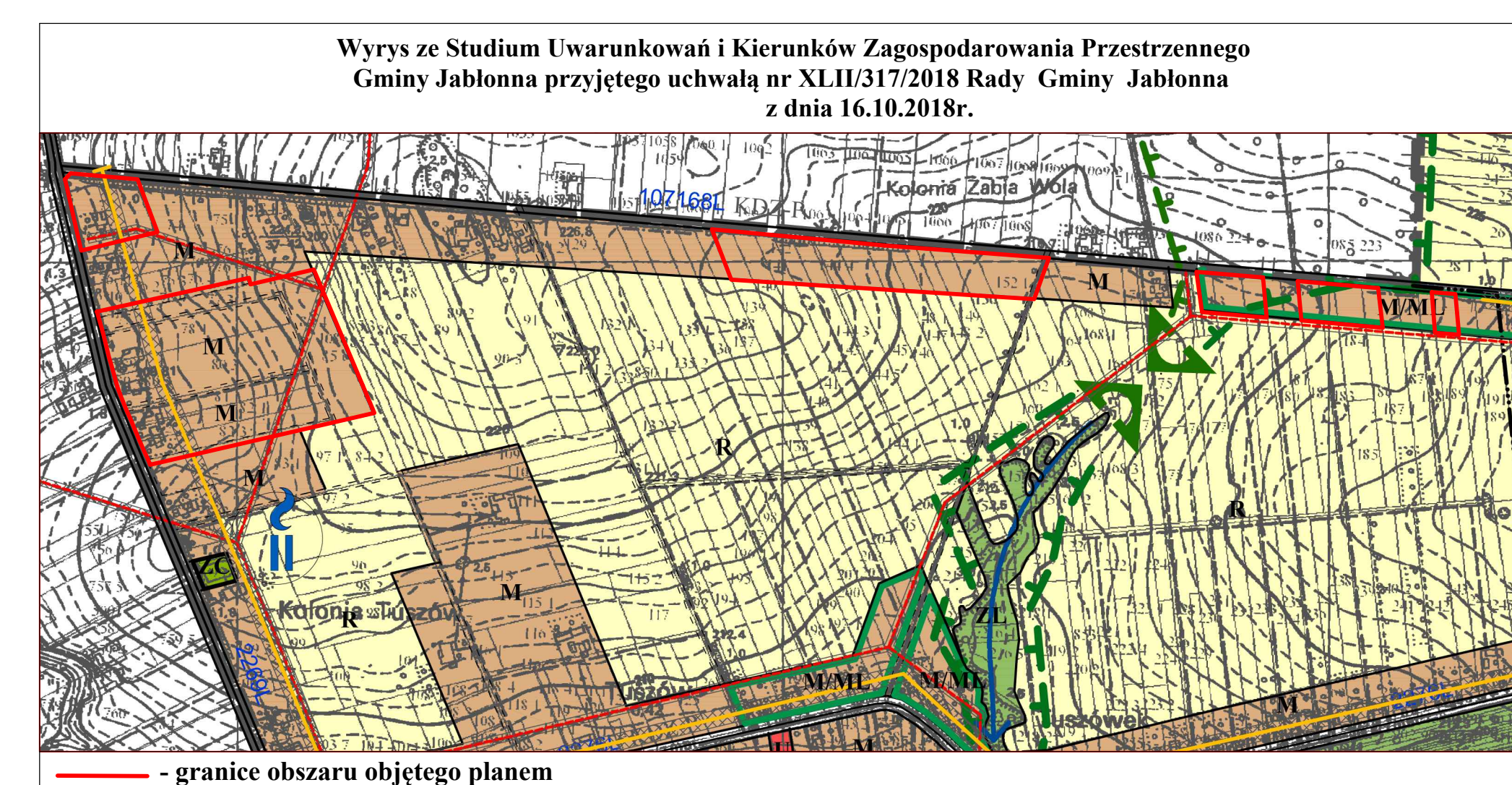
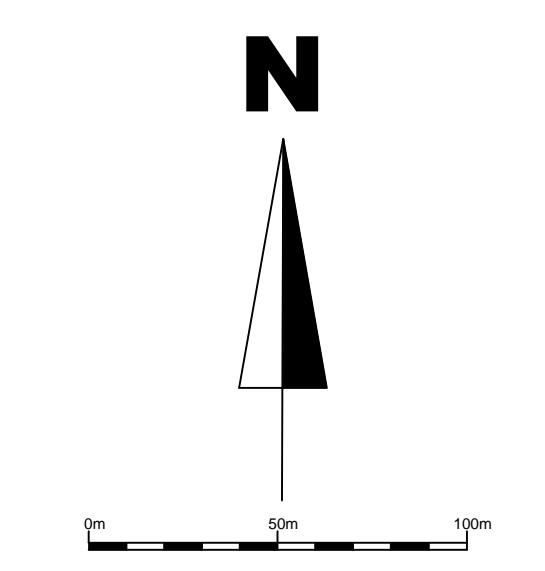
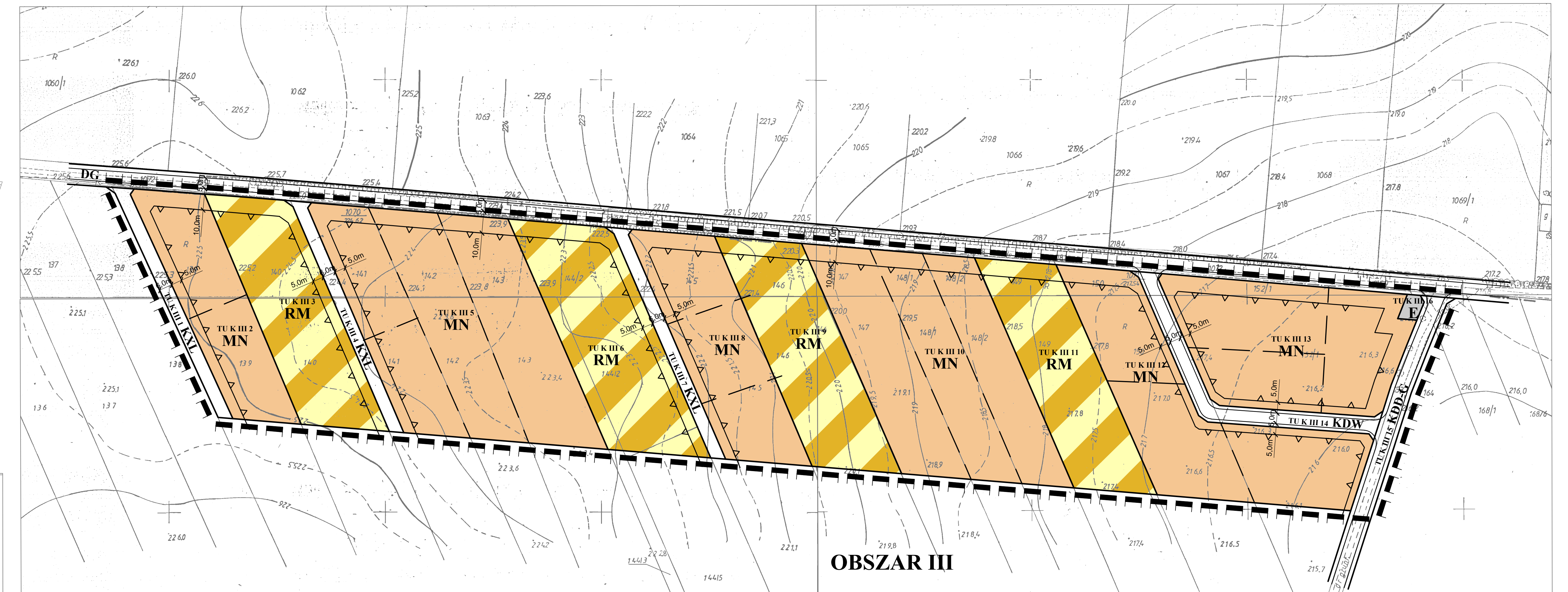
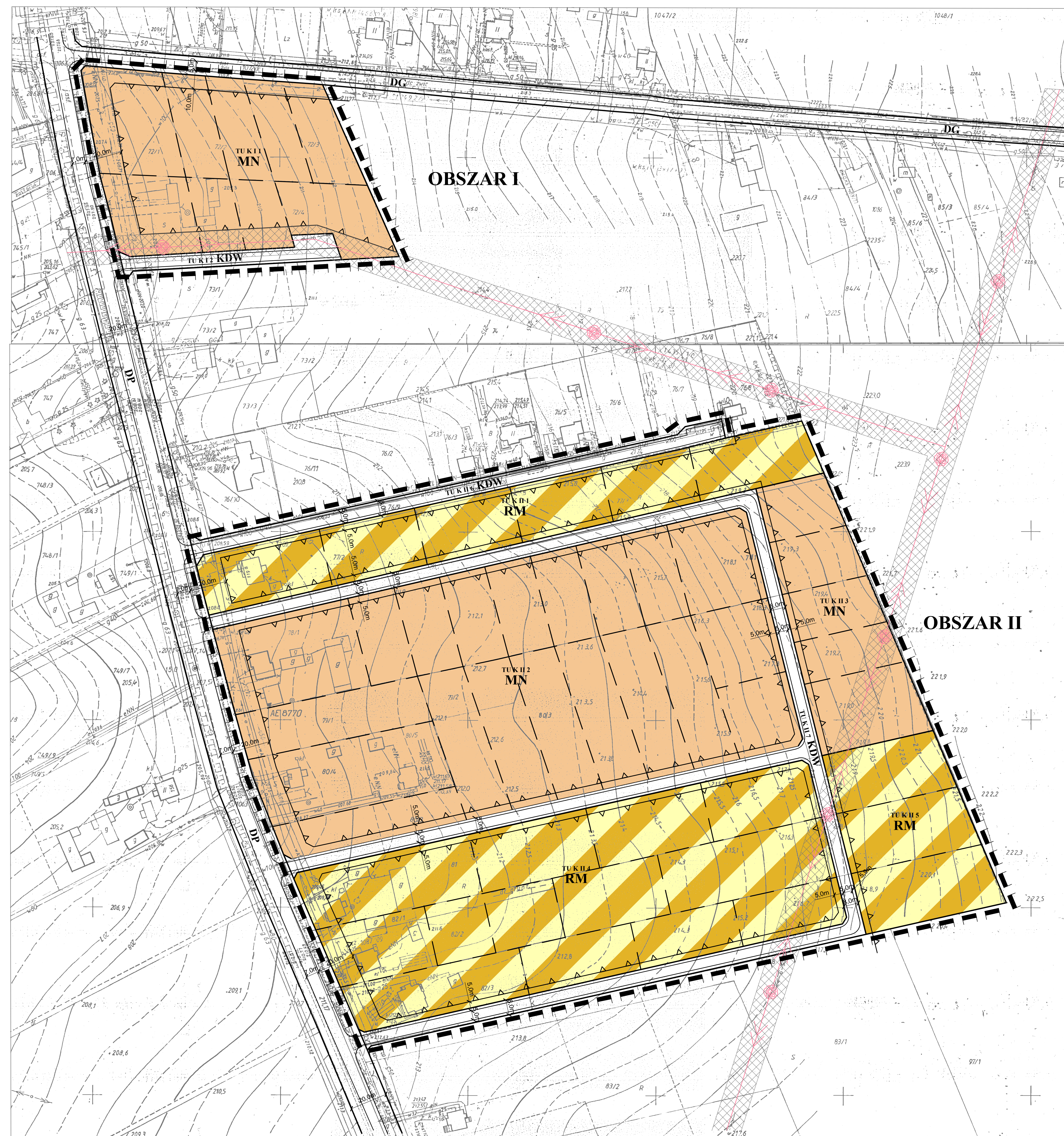


**MIEJSCOWY PLAN ZAGOSPODAROWANIA PRZESTRZENNEGO
GMINY JABLONNA
zmiany planu
Tuszków Kolonia**

SKALA 1:1000



OZNACZENIA:

- GRANICA OPRACOWANIA
- LINIA ROZGRANICZAJĄCA TERENY O RÓŻNYM SPOSÓBIE ZAGOSPODAROWANIA
- POSTULOWANY PODZIAŁ NA DZIAŁKI BUDOWLANE
- NIEPRZEKRACZALNA LINIA ZABUDOWY
- NIEPRZEKRACZALNA LINIA ZABUDOWY USŁUGOWEJ
- TEREN ZABUDOWY MIESZKANIOWEJ FUNKCYJONALNEJ
- TEREN ZABUDOWY ZAGRODOWEJ

- TEREN URZĄDZEŃ ELEKTROENERGETYKI
 - DROGA DOJAZDOWA - GMINA
 - DROGA WEWNĘTRZNA
 - TEREN KOMUNIKACJI PIESZO-JEZDNEJ
- OZNACZENIA INFORMACYJNE:**
- DROGA GMINNA
 - DROGA POWIATOWA

Zmiany planu zatwierdzone Uchwałą
Rady Gminy Jabłonna nr
z dnia 2018 r.
załącznik nr 1.16

Faza uzgodnień

EM BIURO PROJEKTOWO INŻYNIERSKO I ARCHITECTURALNE ul. Słowackiego 117 20-048 Lublin tel. 81 431 134 43 33	DANE Nazwa projektu: Zapisano:	IMIĘ I NAZWISKO mgr inż. Andrzej Szymanski
	PROJEKT Zmiany Miejscowego Planu Zagospodarowania Przestrzennego Gminy Jabłonna DATA: 2018	INWESTOR GMINA JABLONNA