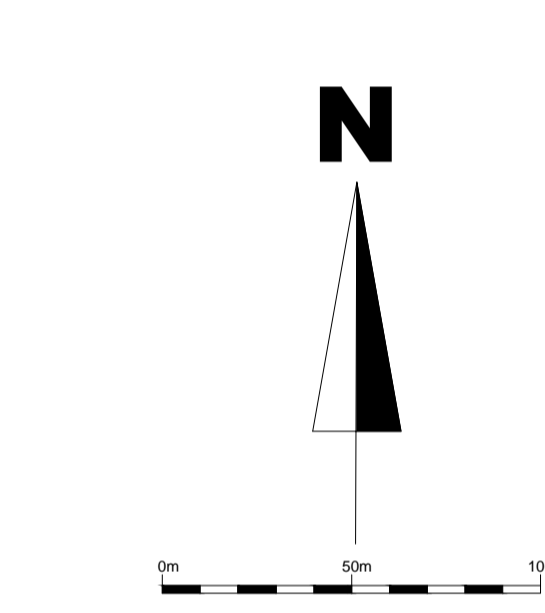
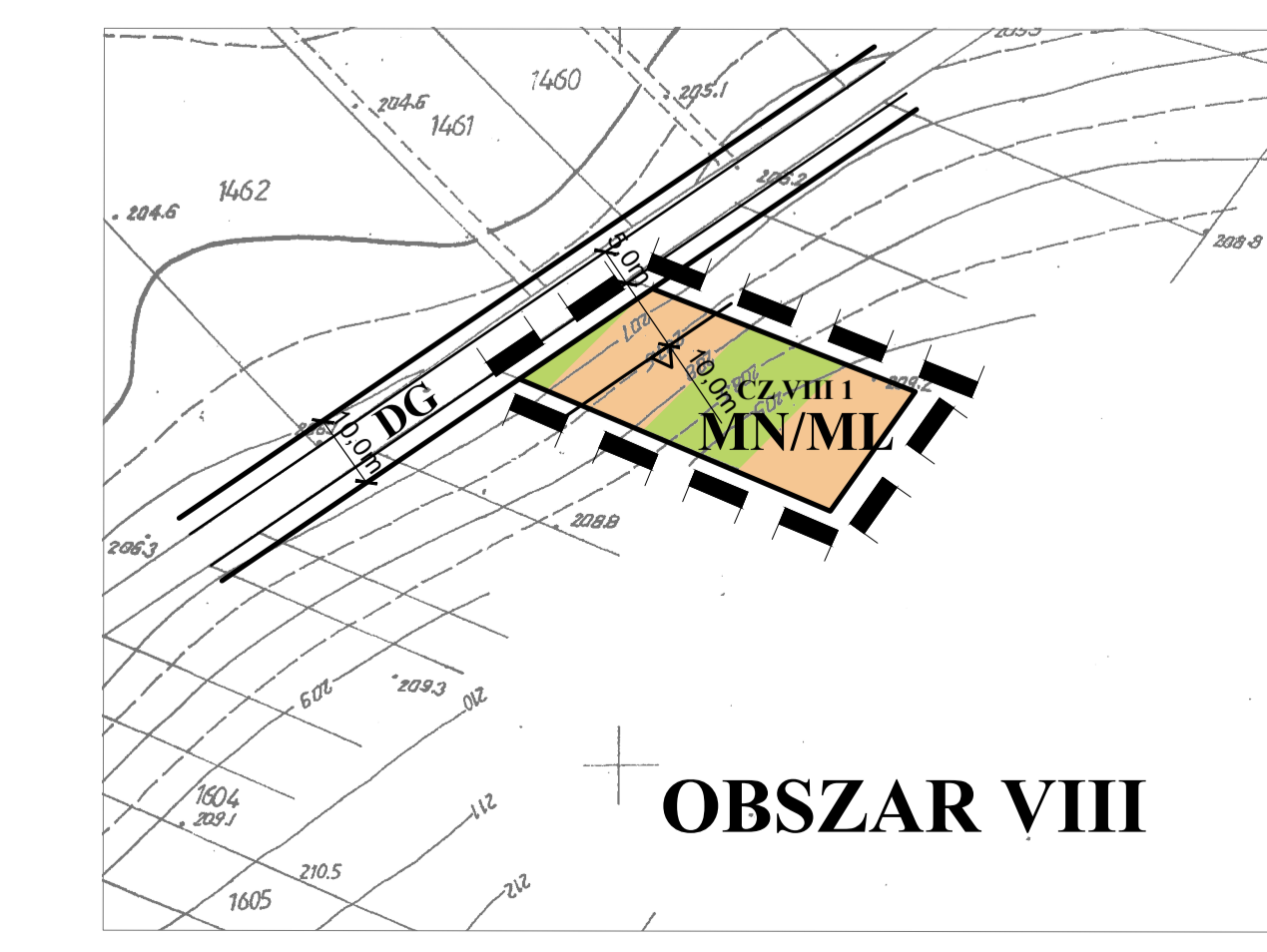
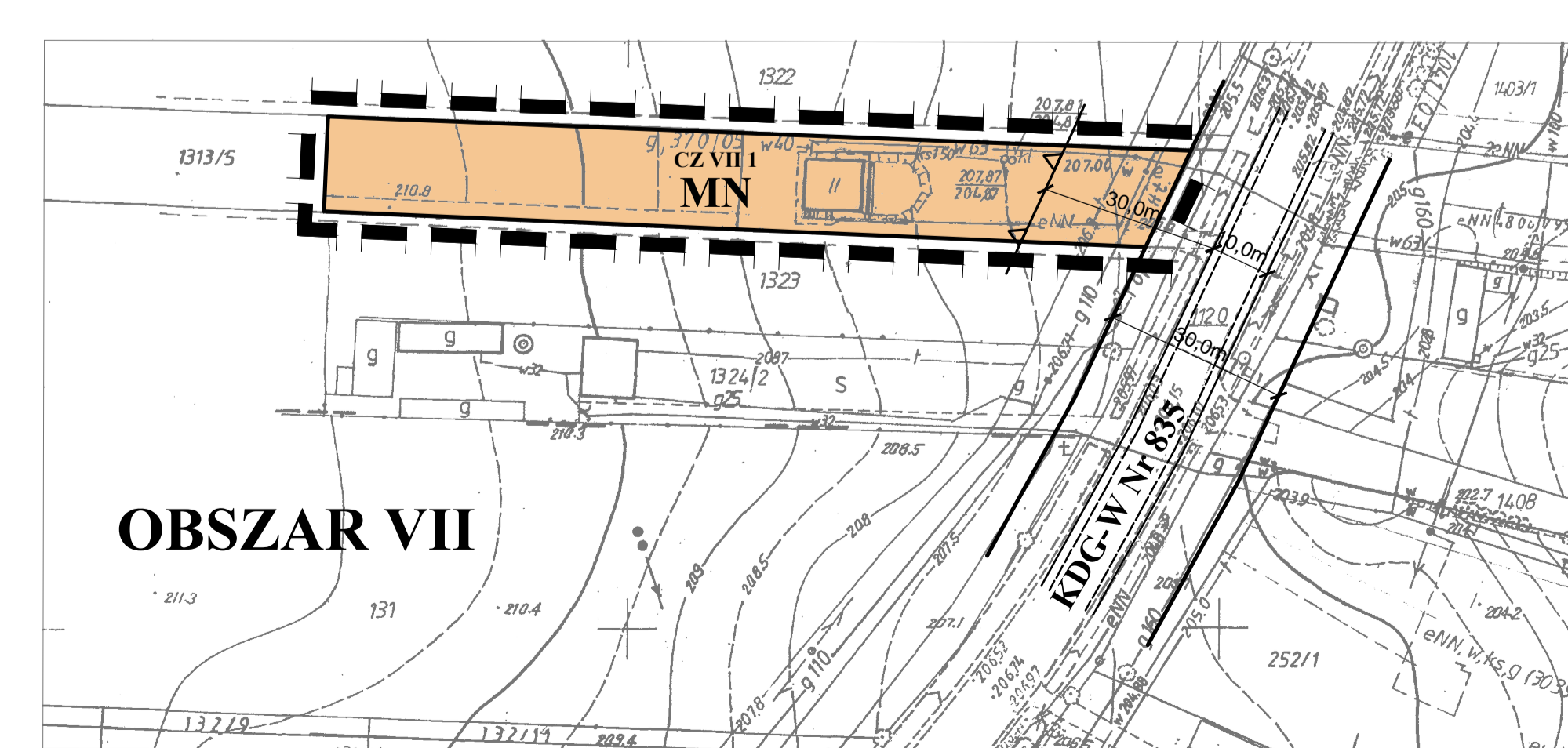
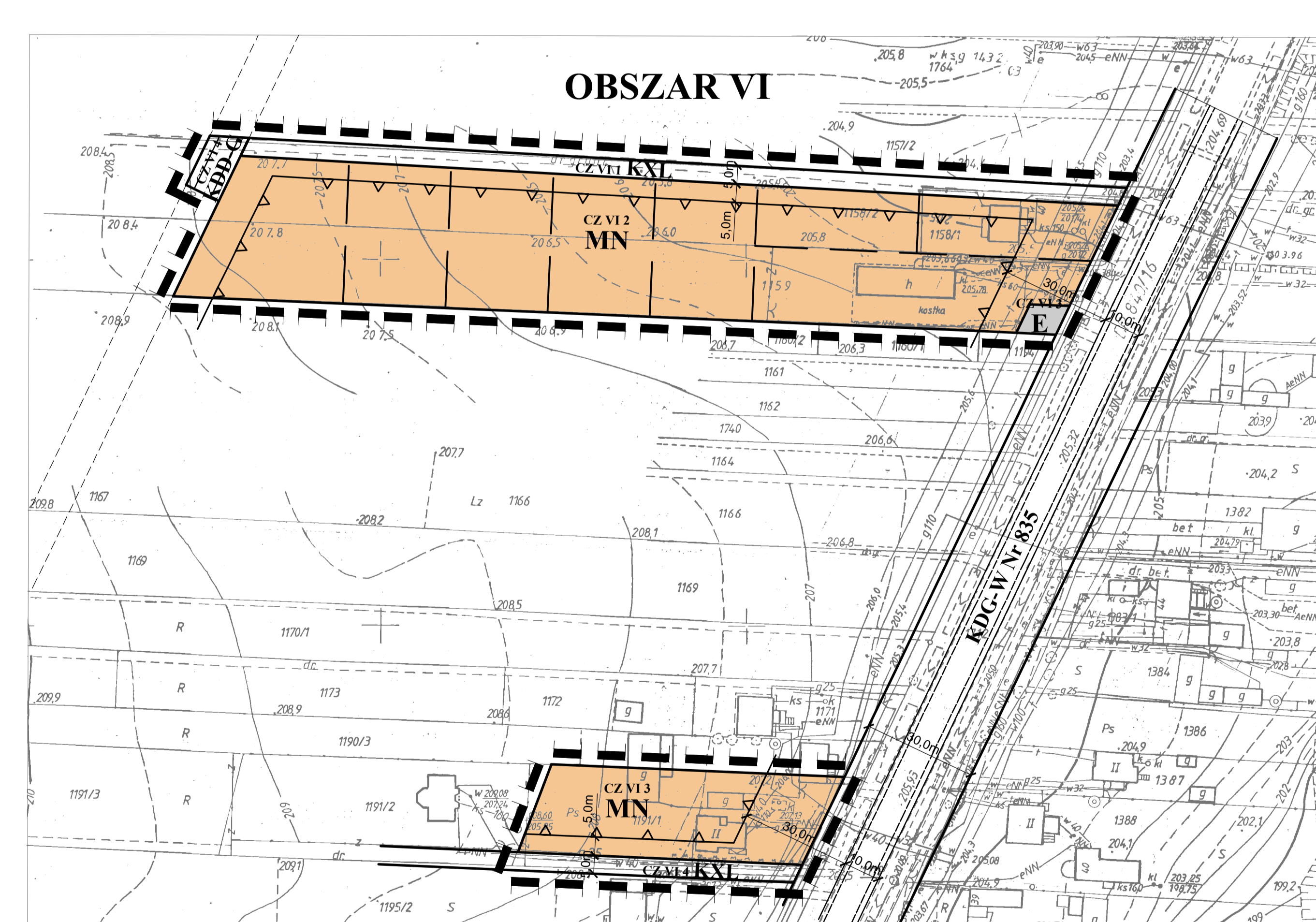
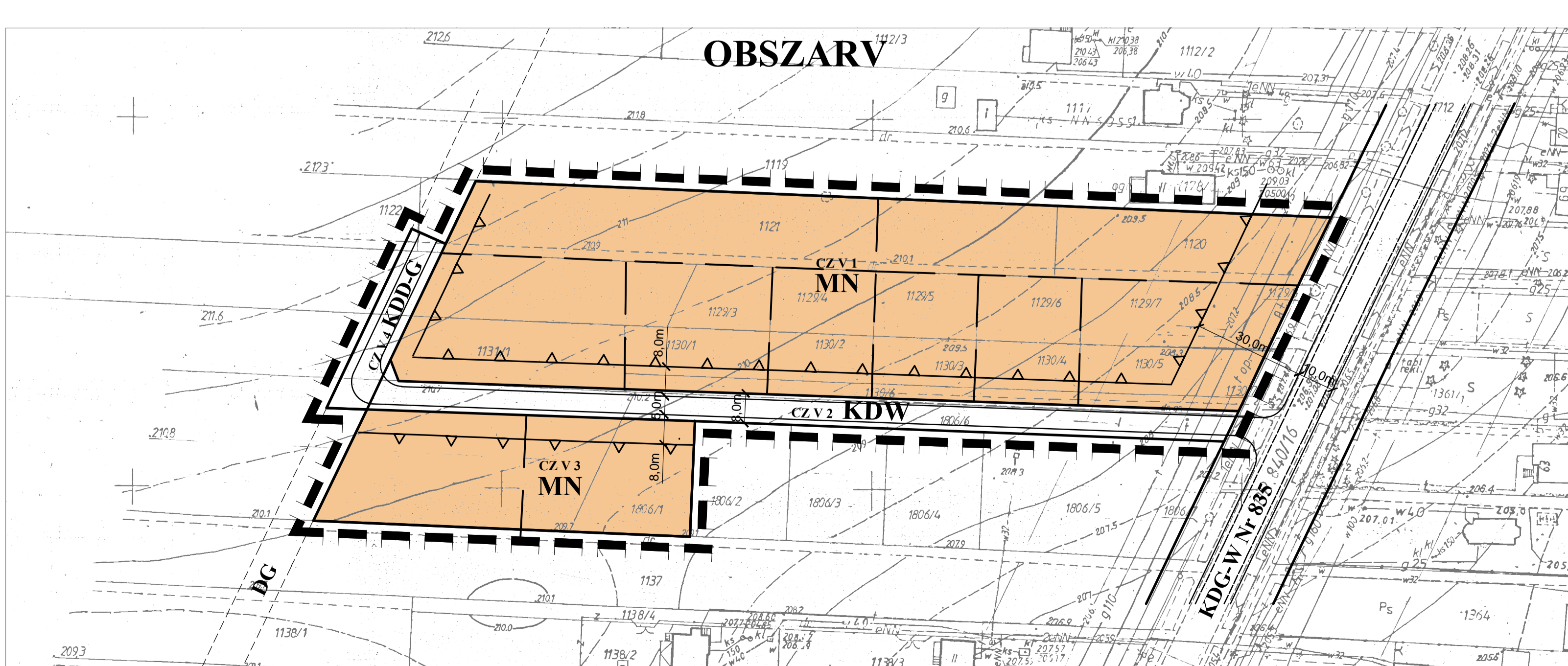
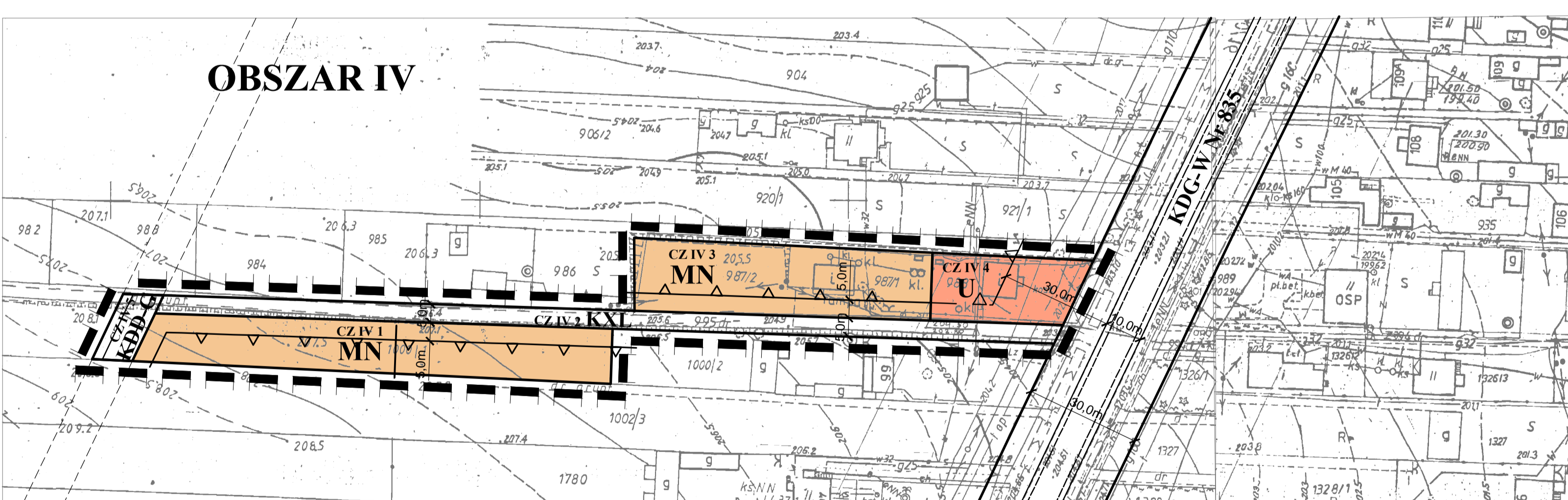
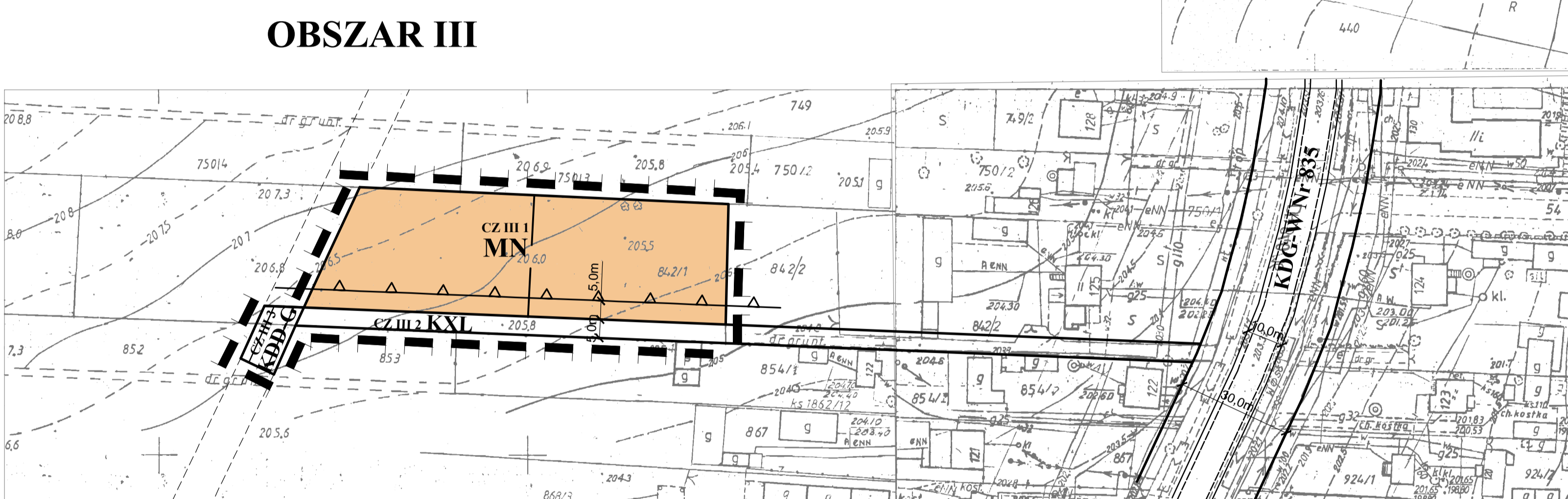
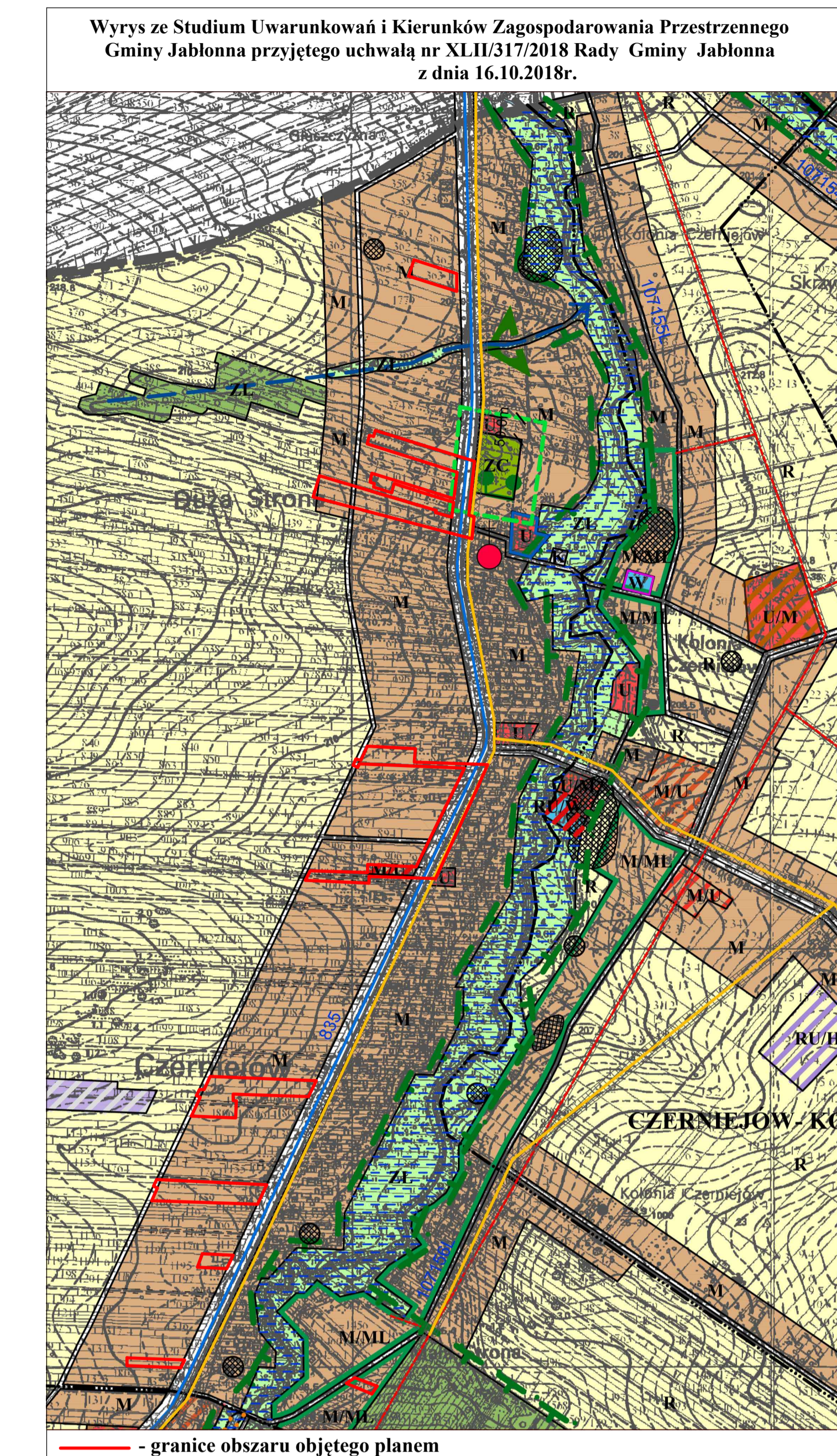
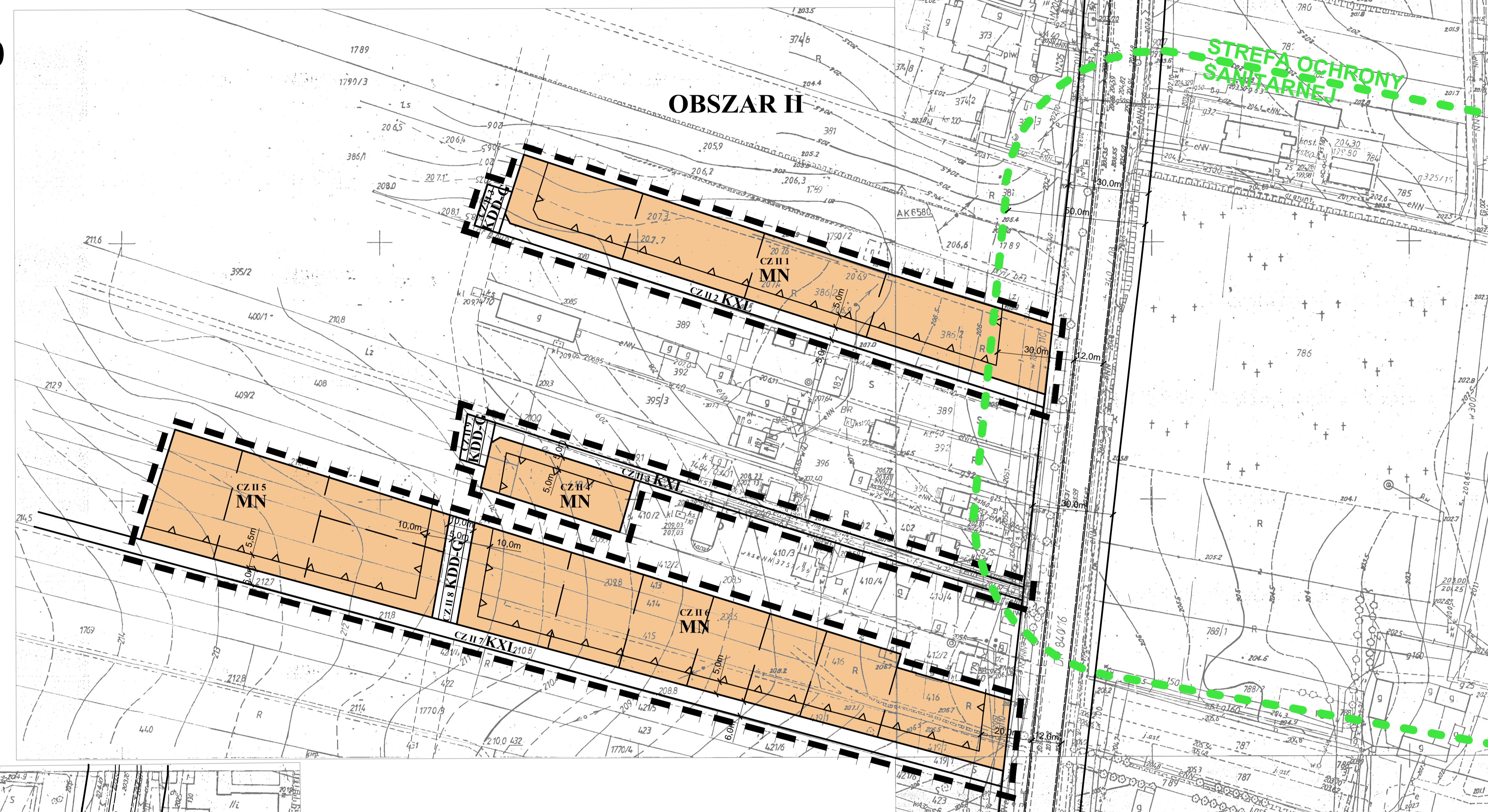
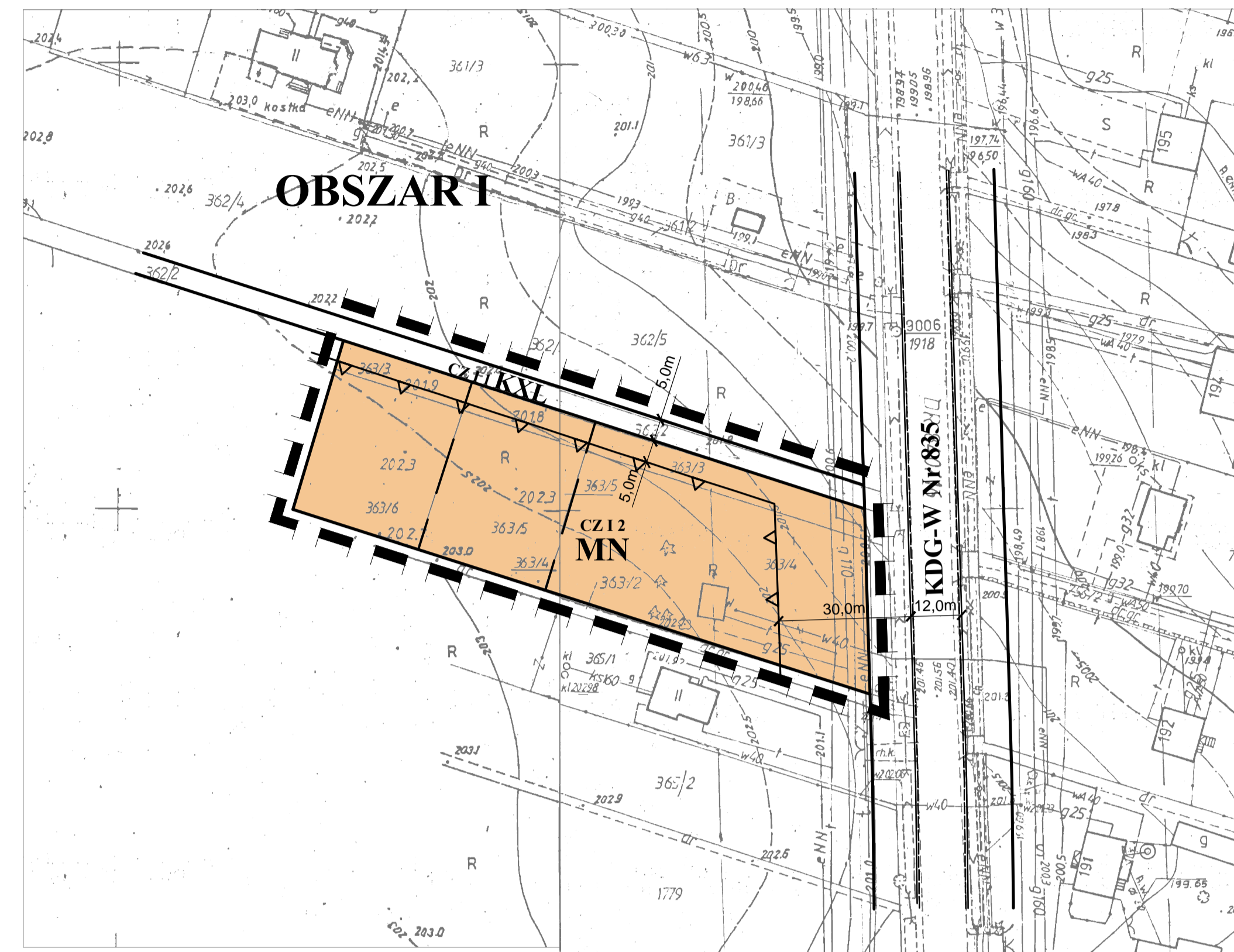


# MIEJSCOWY PLAN ZAGOSPODAROWANIA PRZESTRZENNEGO GMINY JABŁONNA

zmiany planu

Czerniejów

SKALA 1:1000



- OZNACZENIA:**
- GRANICA OPRACOWANIA
  - LINIA ROZGRANICZAJĄCA TERENY O RÓŻNYM SPOSOBIE ZAGOSPODAROWANIA
  - POSTULOWANY PODZIAŁ NA DZIAŁKI BUDOWLANE
  - ▲ — NIEPRZEKRACZALNA LINIA ZABUDOWY
  - △ — NIEPRZEKRACZALNA LINIA ZABUDOWY USŁUGOWEJ
  - MN — TEREN ZABUDOWY MIESZKANOWEJ JEDNORODZAJNEJ
  - U — TEREN ZABUDOWY USŁUGOWEJ
  - MN/ML — TEREN ZABUDOWY MIESZKANOWEJ JEDNORODZAJNEJ I LEJMSKOWEJ
  - E — TEREN URZĄDZEŃ ELEKTROENERGETYKI
  - STREFA OCHRONY SANITARNEJ CMENTARZA
  - KDD-G — DROGA DOJAZDOWA GMINNA
  - KKL — TEREN KOMUNIKACJI PIESZO-JEZDNEJ
  - KDW — DROGA WEWNĘTRZNA
- OZNACZENIA INFORMACYJNE:**
- KDG-W N°R85 — DROGA GŁÓWNA RUCIU PRZYSPIESZONEGO - WOJEWÓDZKA
  - DG — DROGA GMINNA

Zmiany planu zatwierdzone Uchwałą Rady Gminy Jabłonna nr \_\_\_ z dnia \_\_\_ 2018 r. załącznik nr 1.4

Faza uzgodnień

<b>EM</b> BIURO PROJEKTOW ARCHITECTURY I ARCHITECTURY ul. Sienkiewicza 14-15a 20-004 Lublin tel./fax. (0-81) 534-40-30	DANE Główny projektant: mgr inż. Andrzej Kasper Zespół autorów: mgr inż. Marek Kubiś, mgr inż. Jacek Kasper	IMIĘ I NAZWISKO mgr inż. Andrzej Kasper
	PROJEKT Zmiany Miejscowego Planu Zagospodarowania Przestrzennego Gminy Jabłonna DATA: 2018	Czymiejów SKALA 1:1 000