MIEJSCOWY PLAN ZAGOSPODAROWANIA PRZESTRZENNEGO GMINY JABŁONNA

zmiany planu

Tuszów

SKALA 1:1000

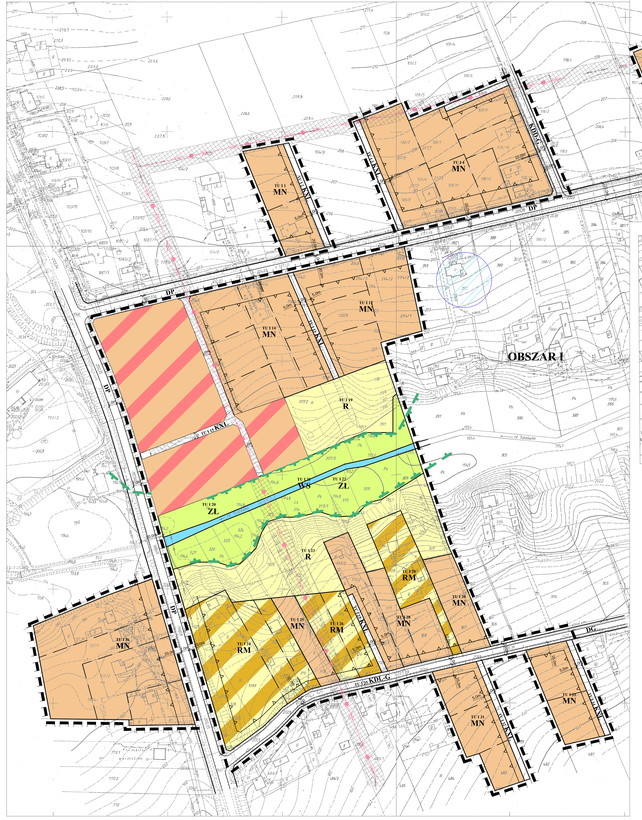

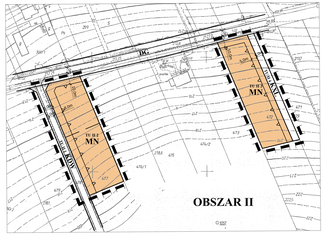

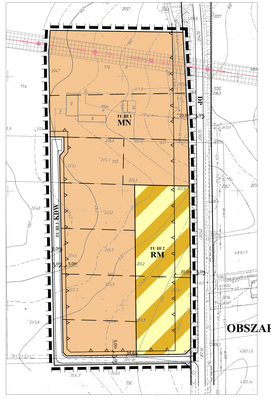

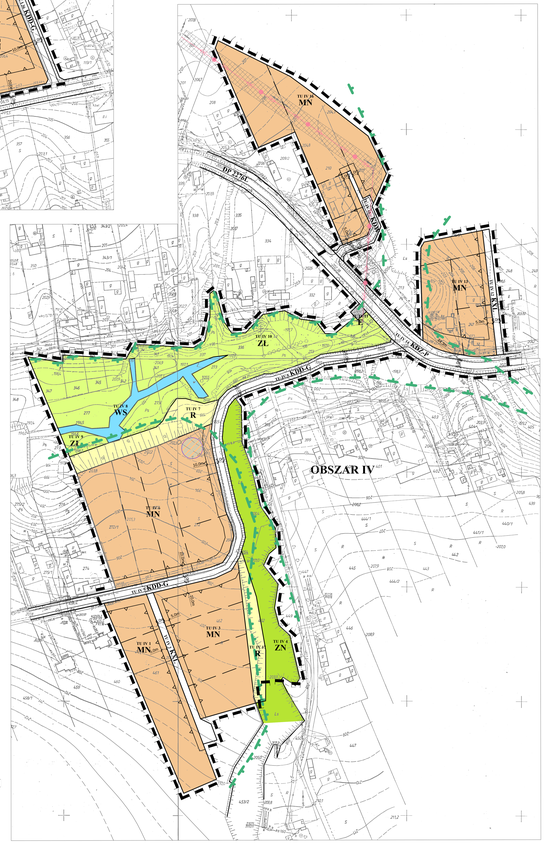

OZNACZENIA:

- GRANICA OPRACOWANIA
- LINIA ROZGRANICZAJĄCA TERENY O RÓŻNYM SPOSOBIE ZAGOSPODAROWANIA
- POSTULOWANY PODZIAŁ NA DZIAŁKI BUDOWLANE
- NIEPRZEKRACZALNA LINIA ZABUDOWY
- NIEPRZEKRACZALNA LINIA ZABUDOWY USŁUGOWEJ
- MN - TEREN ZABUDOWY MIESZKANIOWEJ JEDNORODZINNEJ
- RM - TEREN ZABUDOWY ZAGRODOWEJ
- MN/U - TEREN ZABUDOWY MIESZKANIOWO-USŁUGOWEJ
- MN/ML - TEREN ZABUDOWY MIESZKANIOWEJ JEDNORODZINNEJ I ULTYNKOWEJ
- R - TEREN ROLNICZY
- ZL - TEREN ŁĄK
- ZN - TEREN ZIELENI NATURALNEJ
- WS - TEREN WÓD OTWARTYCH
- E - TEREN URZĄDZEŃ ELEKTROENERGETYKI
- LINIA ENERGETYCZNA ŚREDNIEGO NAPIĘCIA ZE STREFĄ OCHRONY
- EKOLOGICZNY SYSTEM OBSZARÓW CHRONIONYCH
- STREFA OCHRONY WARUNKÓW SIEDLISKOWYCH LASÓW
- SPLYW WÓD POWIERZCHNIOWYCH
- STANOWISKA ARCHEOLOGICZNE

KDE-P - DROGA ZBIORCZA POWIATOWA
KDL-G - DROGA LOKALNA - GMINA
KDD-G - DROGA DOJAZDOWA - GMINA
KDW - DROGA WEWNĘTRZNA
KXU - TEREN KOMUNIKACJI PIESZO-JEZDNEJ

OZNACZENIA INFORMACYJNE:

DG - DROGA GMINNA
DP - DROGA POWIATOWA

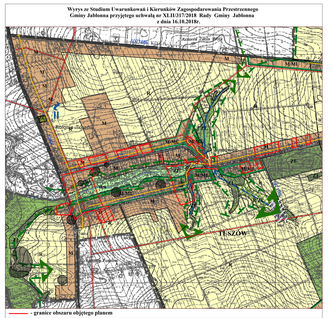

N

Zmiany planu zatwierdzone Uchwałą Rady Gminy Jabłonna nr ___/___/___ z dnia _____ 2018 r.
załącznik nr I.15

Faza uzgodnień

	DATA	INIS. / UAZYMIEJ
EM PRACOWNIA URBANISTYCZNO-ARCHITEKTONICZNA	Gliwice-poczdam	mgr inż. arch. Elżbieta Mach
	Gogolin-zawiercie	inż. arch. Piotr Mach
		dyr. Mariusz Kolek
		mgr inż. Jacek Kajzer

mgr inż. arch. Elżbieta Mach
ul. Wiosenna 1/4 M 10
44-200 Gliwice
ul.Nowodworska 140 M 16
44-366 Zebrzydowa Górna 40

PROJEKT
Zmiany Miejscowego Planu Zagospodarowania Przestrzennego Gminy Jabłonna
DATA: Grudzień 2018

Tuszów

INWESTOR	SKALA
GMINA JABŁONNA	1:1 000