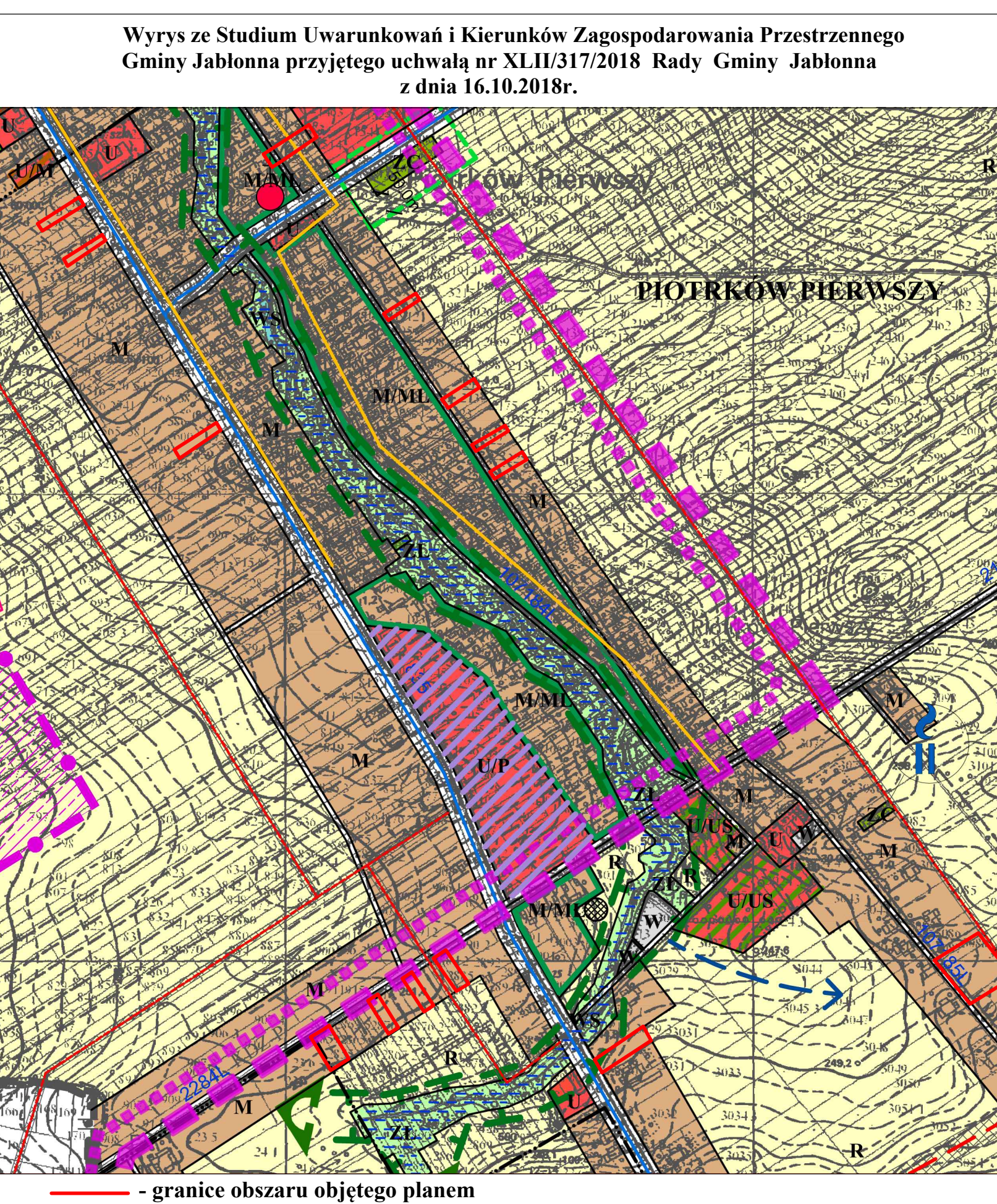
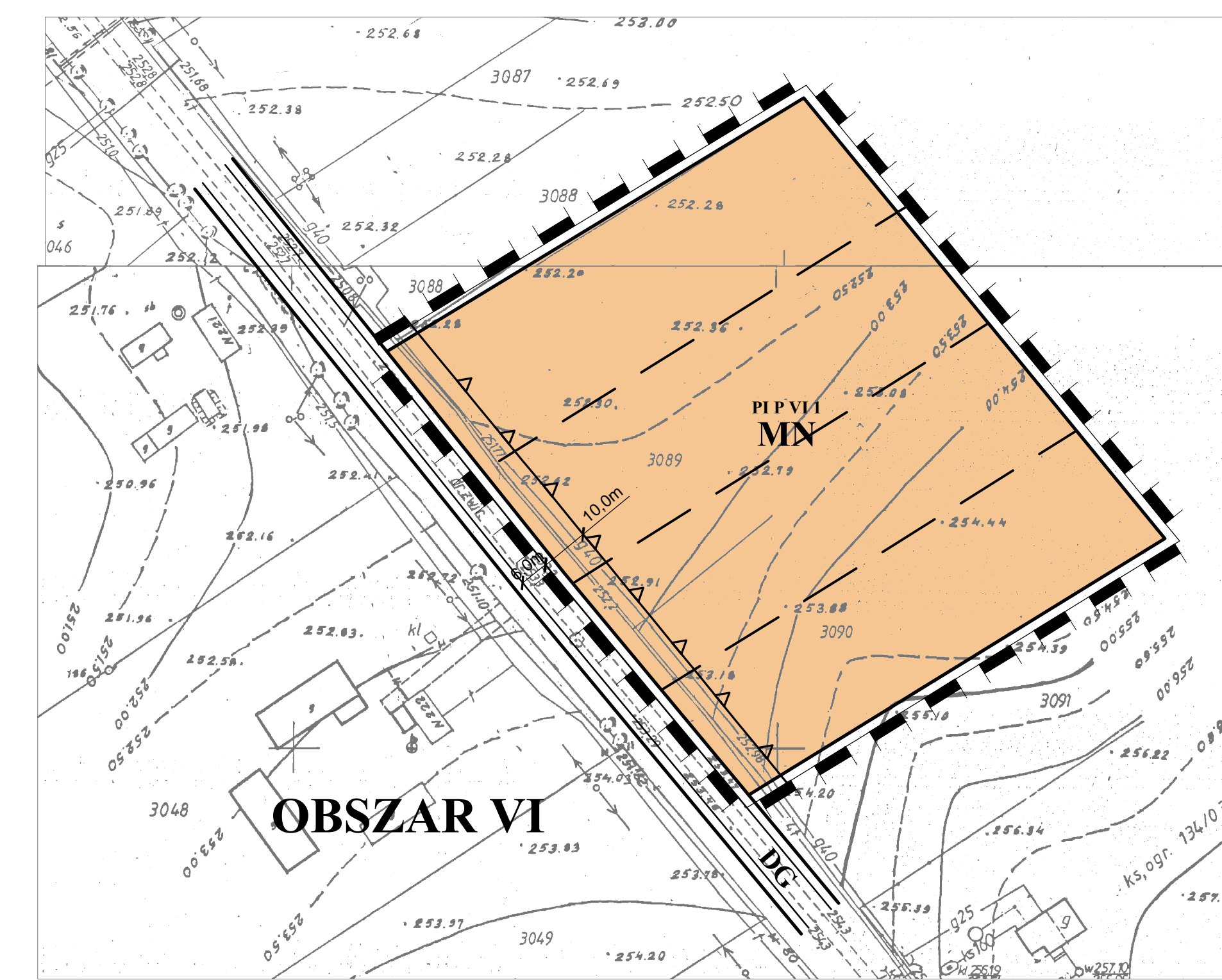
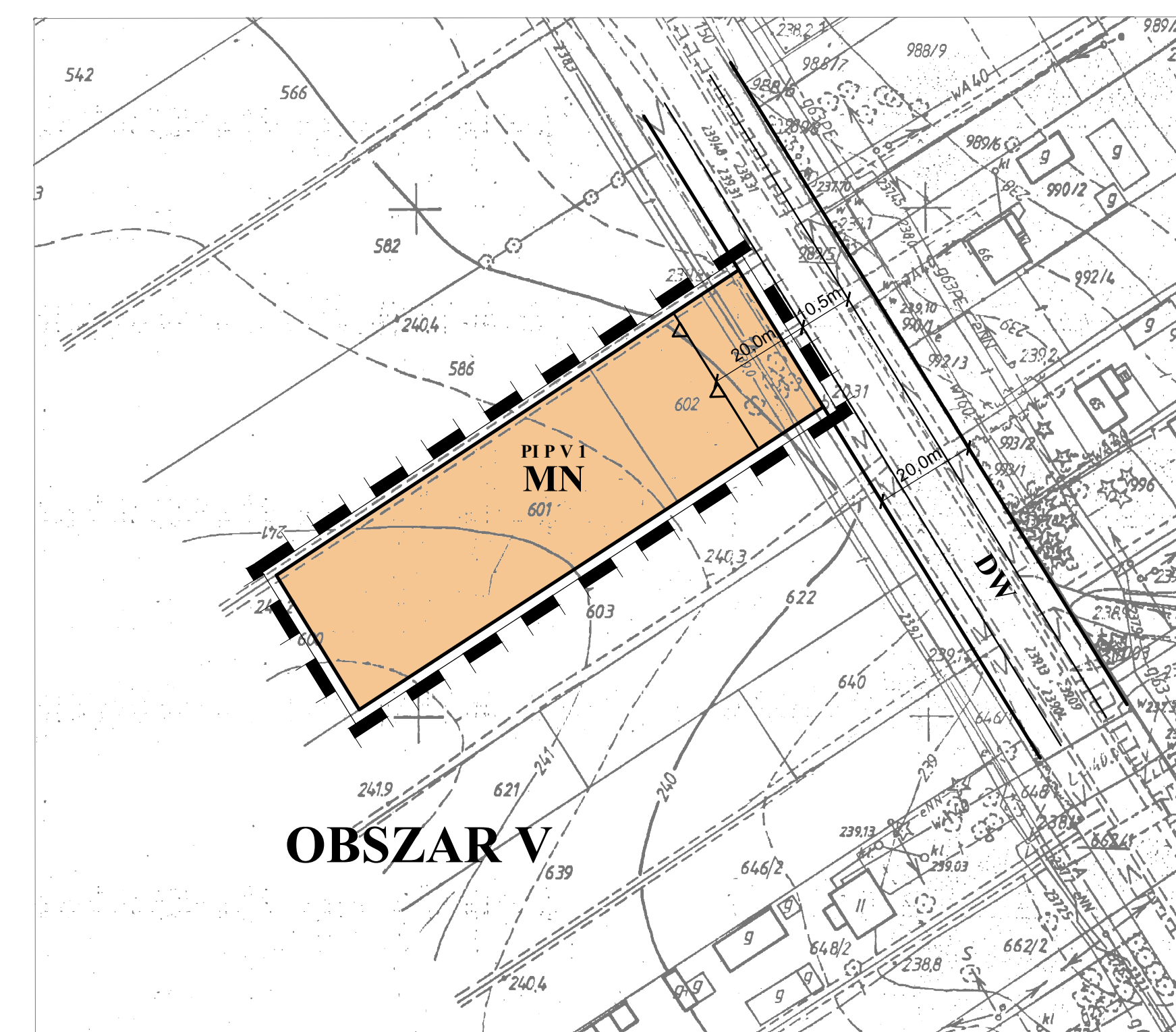
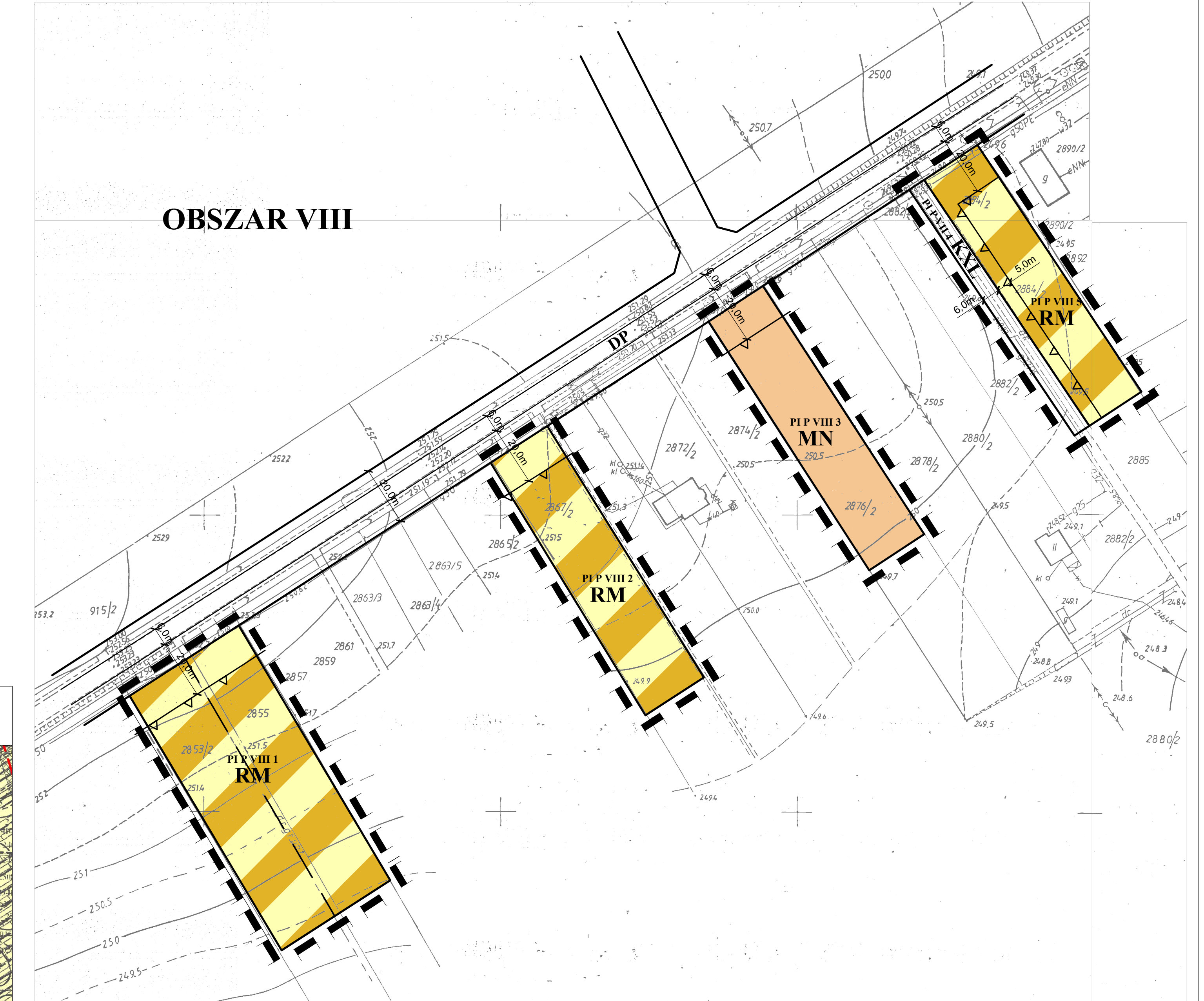
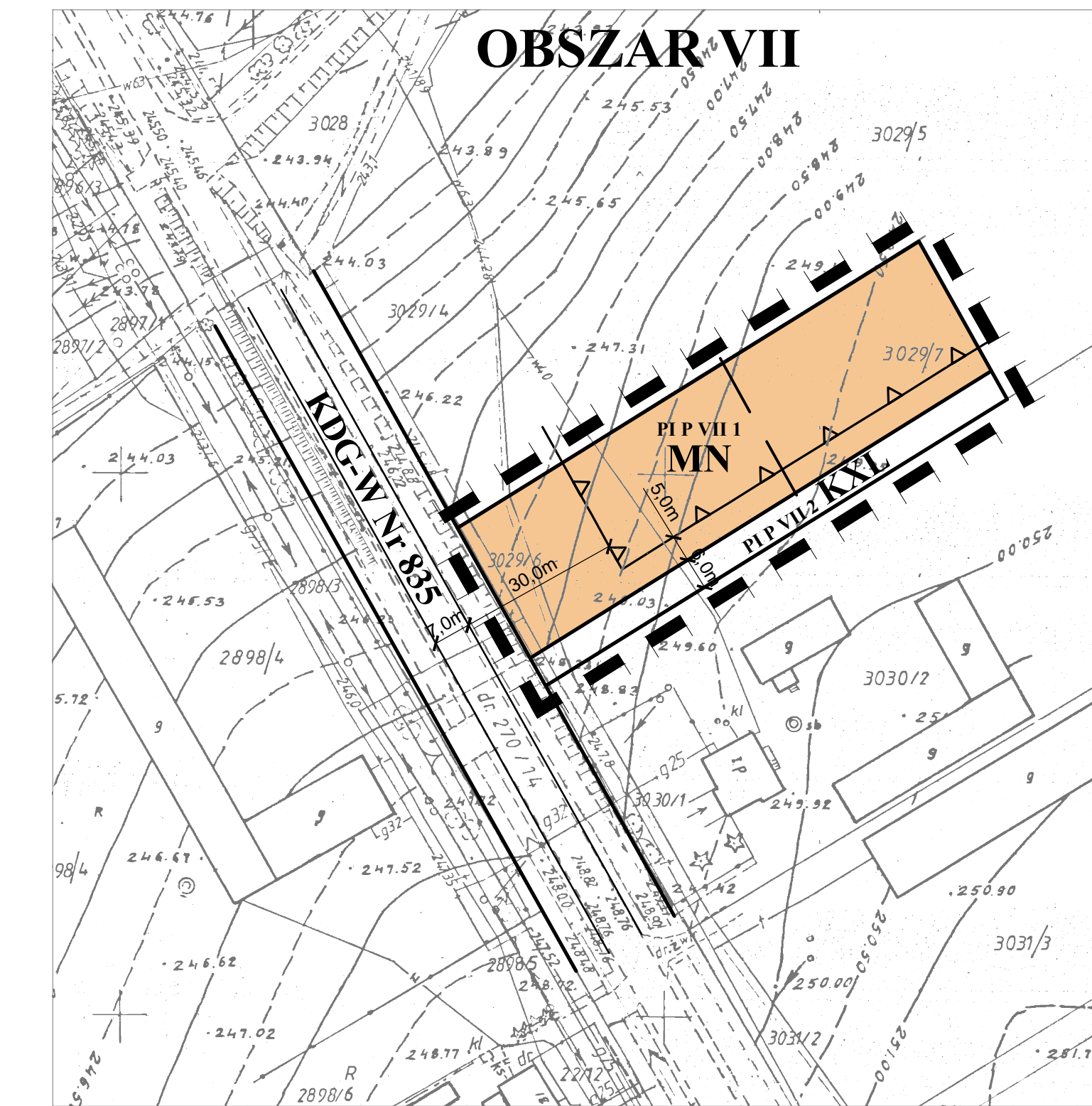
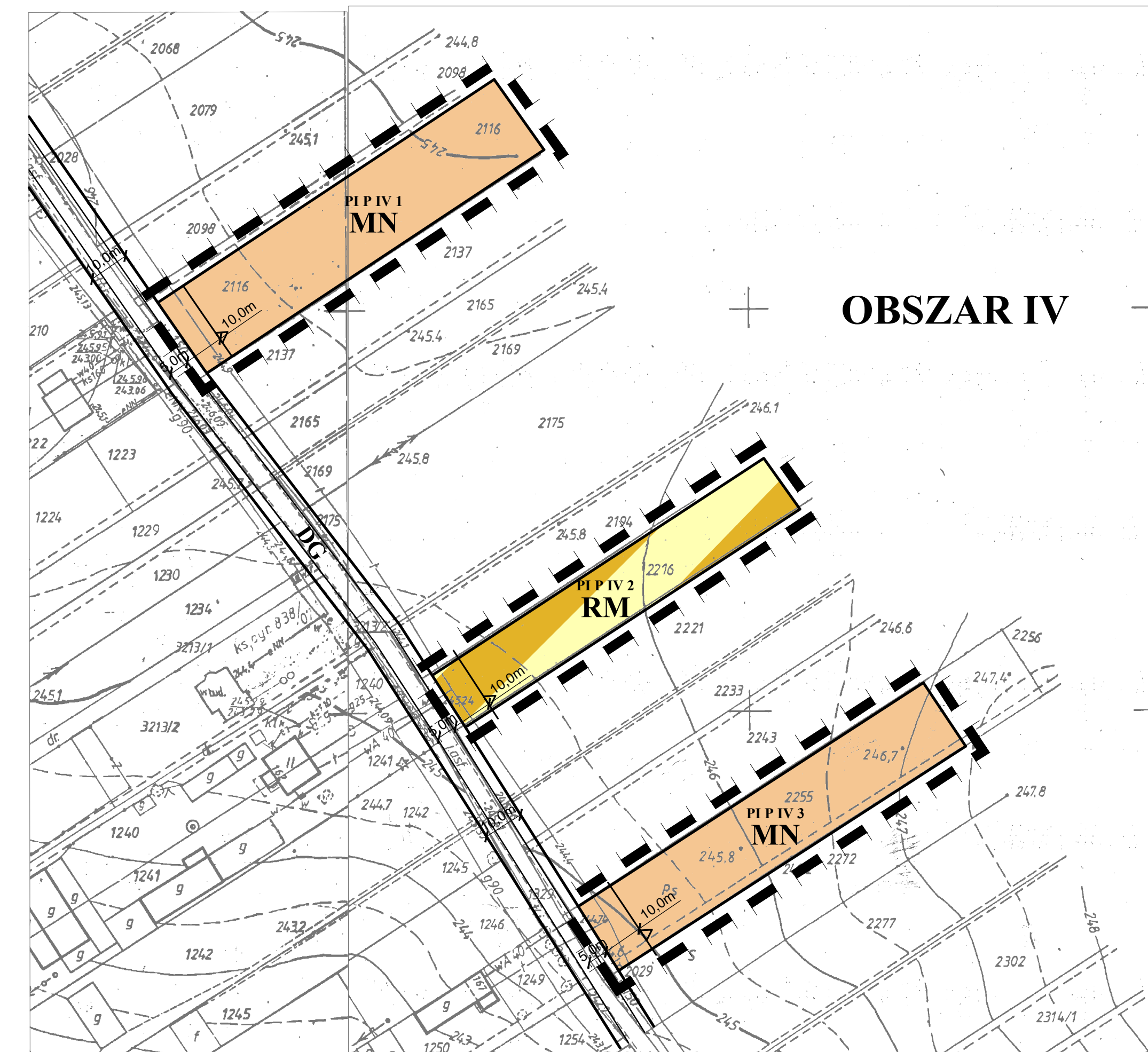
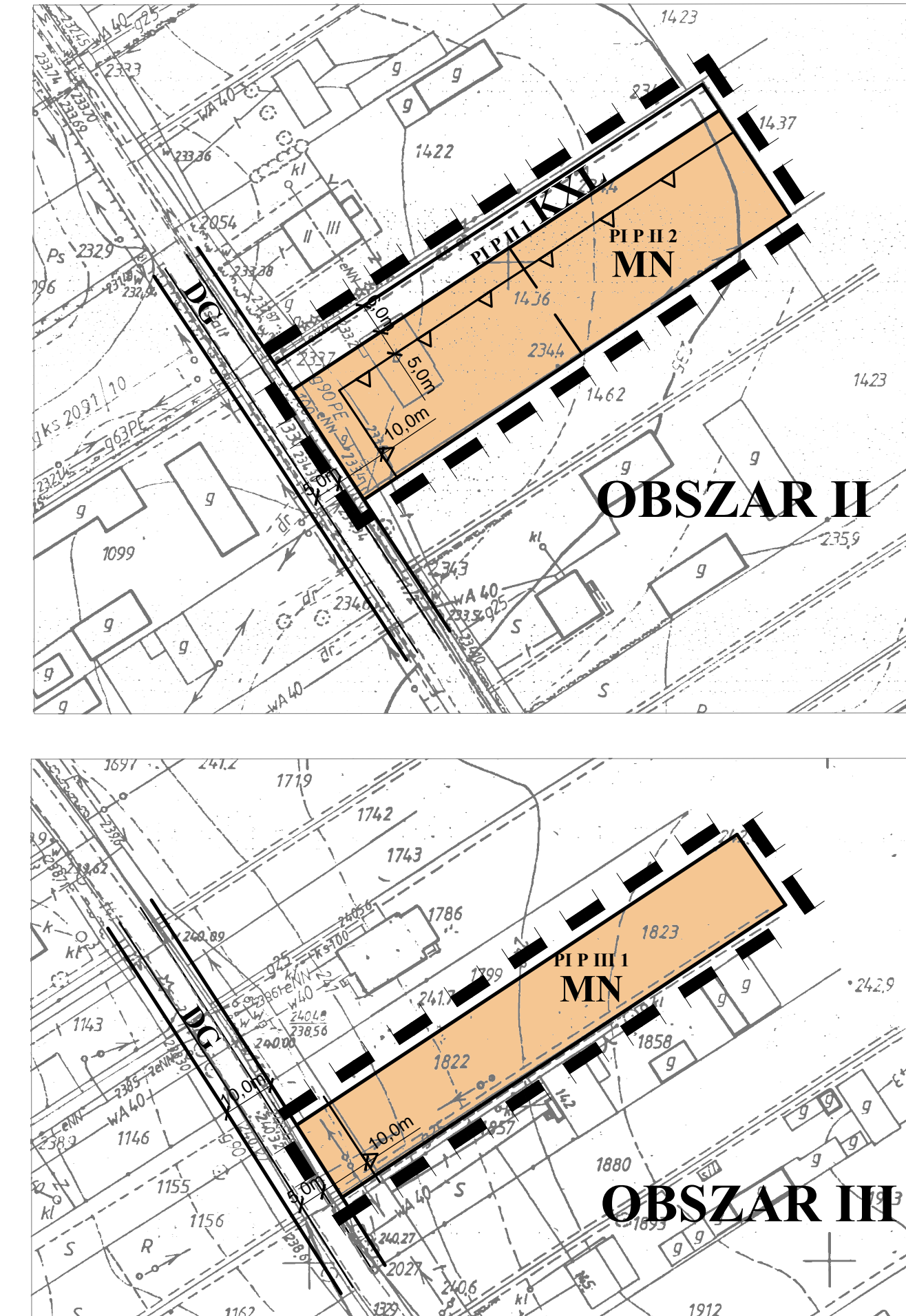


**MIEJSCOWY PLAN ZAGOSPODAROWANIA PRZESTRZENNEGO
GMINY JABŁONNA**
zmiany planu

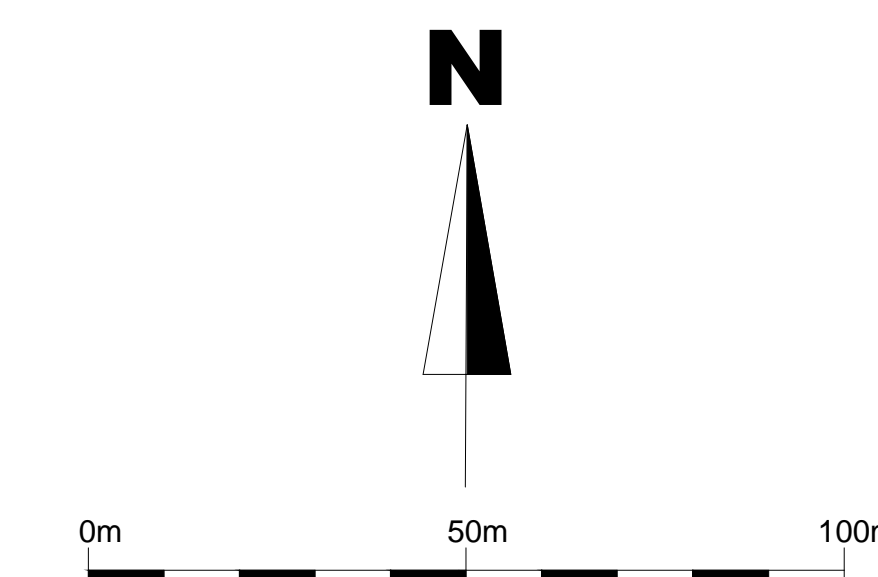
Piotrków Pierwszy

SKALA 1:1000



OZNACZENIA:

- GRANICA OPRACOWANIA
 - LINIA ROZGRANICZAJĄCA TERENY O RÓŻNYM SPOSOBIE ZAGOSPODAROWANIA
 - POSTULOWANY PODZIAŁ NA DZIAŁKI BUDOWLANE
 - NIENAPRZECIĄŻALNA LINIA ZABUDOWY
 - MN - TEREN ZABUDOWY MIESZKANIOWEJ JEDNORÓDZINNEJ
 - RM - TEREN ZABUDOWY ZAGRODOWEJ
 - LINIA ENERGETYCZNA ŚREDNIEGO NAPIĘCIA ZE STREFĄ UCIAŻLIWOŚCI
 - KKL - TEREN KOMUNIKACJI PIESZO-JEZDNEJ
 - DROGA POWIATOWA
 - DROGA GMINNA
 - DROGA WOJEWÓDZKA (KDG-W Nr 885)
- OZNACZENIA INFORMACYJNE:**
- granice obszaru objętego planem



Zmiany planu zatwierdzone Uchwałą
Rady Gminy Jabłonna nr _____
z dnia _____ 2018 r.
załącznik nr 1.9

Faza uzgodnień

EM BUREAU PROJEKTOW URZĄDNIKI I ARCHITEKTURY	DANE	IMIE I NAZWISKO
	Główny projektant: Zespół autorów:	mgr inż. Andrzej Kasper mgr inż. Vasil Stoyanov mgr inż. Mateusz Klich mgr inż. Jacek Kapcia
PROJEKT Zmiany Miejscowego Planu Zagospodarowania Przestrzennego Gminy Jabłonna DATA: 2018		Piotrków Pierwszy
INWESTOR GMINA JABŁONNA		SKALA 1:1 000