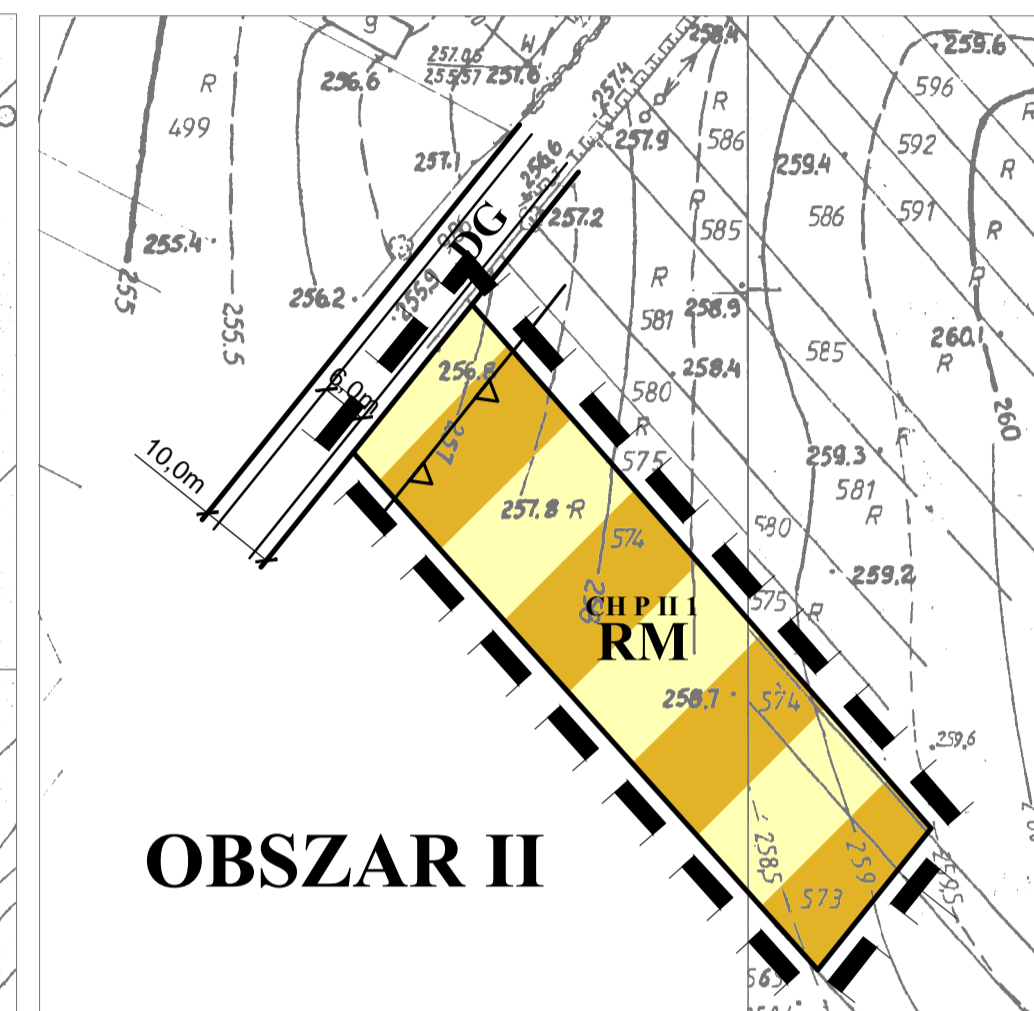
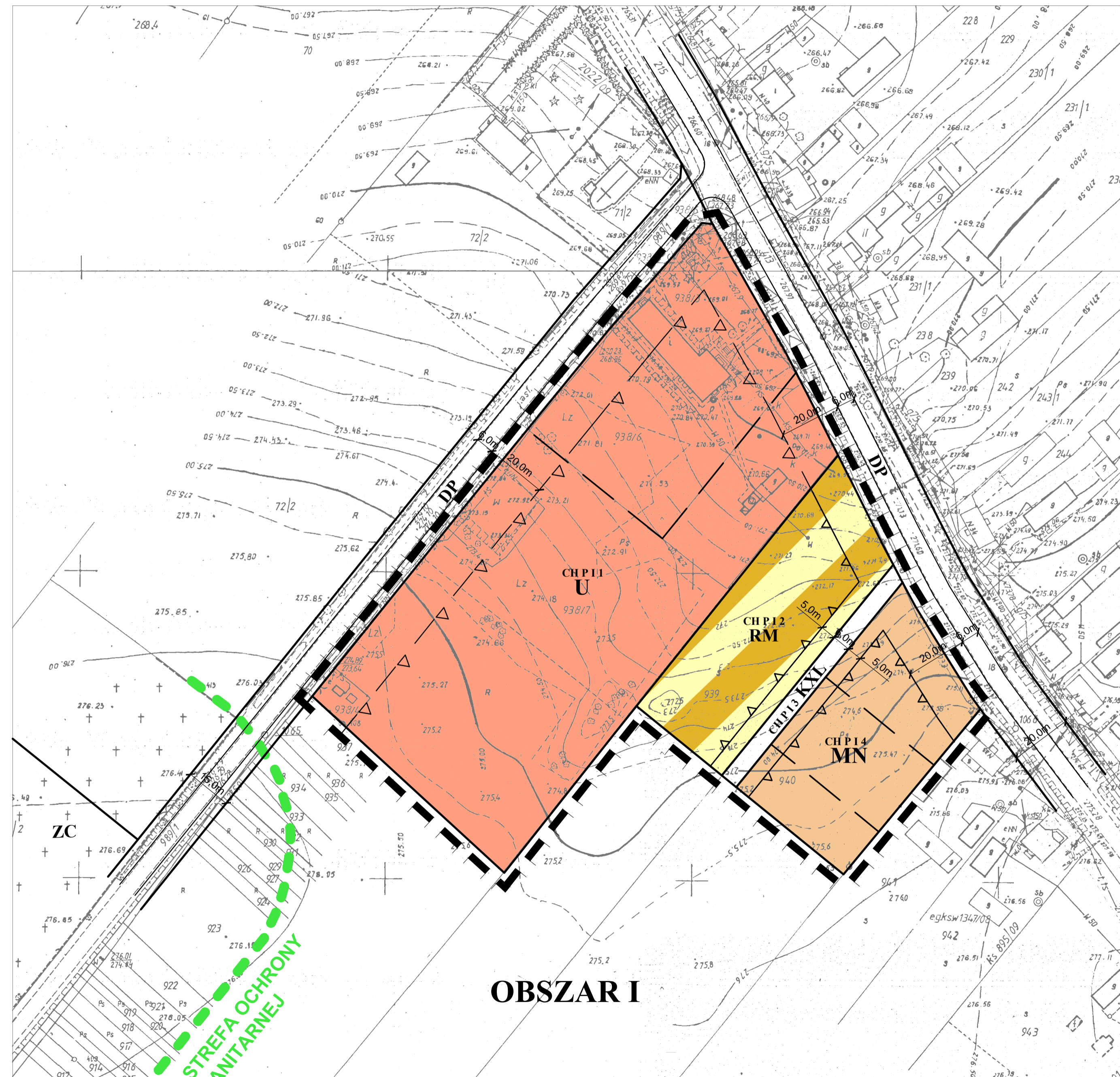


# MIEJSCOWY PLAN ZAGOSPODAROWANIA PRZESTRZENNEGO GMINY JABLONNA

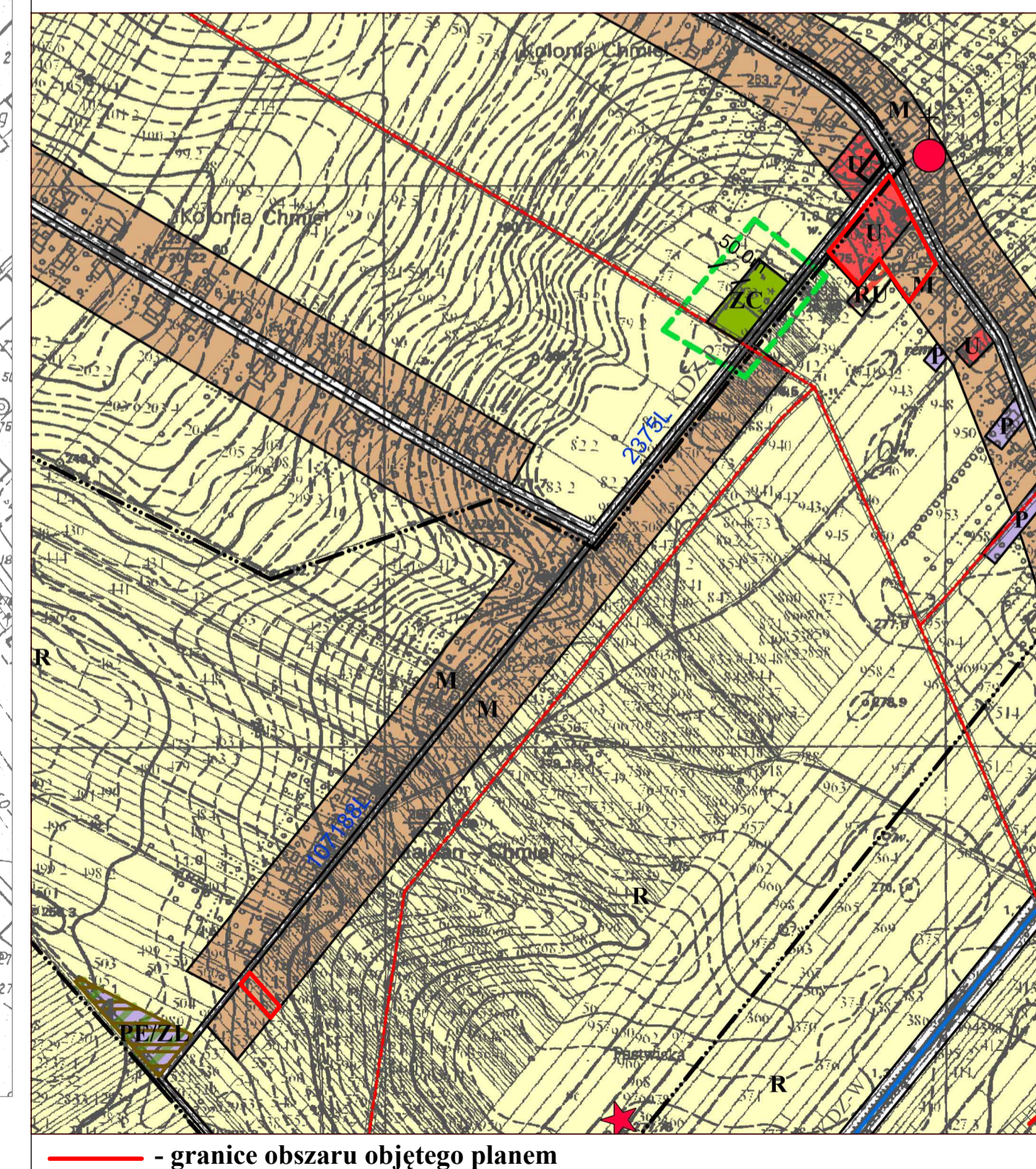
zmiany planu

Chmiel Pierwszy

SKALA 1:1000



Wrys z Studium Uwarunkowań i Kierunków Zagospodarowania Przestrzennego Gminy Jabłonna przyjętego uchwałą nr XLII/317/2018 Rady Gminy Jabłonna z dnia 16.10.2018r.



## OZNACZENIA:

- GRANICA OPRACOWANIA
  - LINIA ROZGRANICZAJĄCA TERENY O RÓŻNYM SPOSOBIE ZAGOSPODAROWANIA
  - POSTULOWANY PODZIAŁ NA DZIAŁKI BUDOWLANE
  - NIEPRZEKACZALNA LINIA ZABUDOWY
  - NIEPRZEKACZALNA LINIA ZABUDOWY USŁUGOWEJ
  - TEREN ZABUDOWY MIESZKANIOWEJ JEDNORODZINNEJ
  - TEREN ZABUDOWY USŁUGOWEJ
  - TEREN ZABUDOWY ZAGRODOWEJ
  - STREFA OCHRONY SANITARNEJ CMENTARZA
  - TEREN KOMUNIKACJI PIESZO-JEJDZNEJ
- OZNACZENIA INFORMACYJNE:**
- DROGA GMINNA
  - DROGA POWIATOWA

Zmiany planu zatwierdzone Uchwałą Rady Gminy Jabłonna nr \_\_\_/\_\_\_/\_\_\_ z dnia \_\_\_ 2018 r. załącznik nr 1.1

## Faza uzgodnień

EM		DANE	IMIĘ I NAZWISKO
BIURO PROJEKTÓW URBANISTYKI I ARCHITEKTURY spółka z o.o. 20-004 Lublin al. Narutowicza 14/5a tel./fax: (0-81) 534-40-30	Główny projektant:	mgr inż. arch. Elżbieta Maćka	
	Zespół autorów:	inż. arch. Yurii Shoyta inż. Mateusz Klich mgr inż. Jacek Kaptur	
PROJEKT Zmiany Miejscowego Planu Zagospodarowania Przestrzennego Gminy Jabłonna DATA: 2018		Chmiel Pierwszy	
INWESTOR GMINA JABLONNA		SKALA 1:1 000	