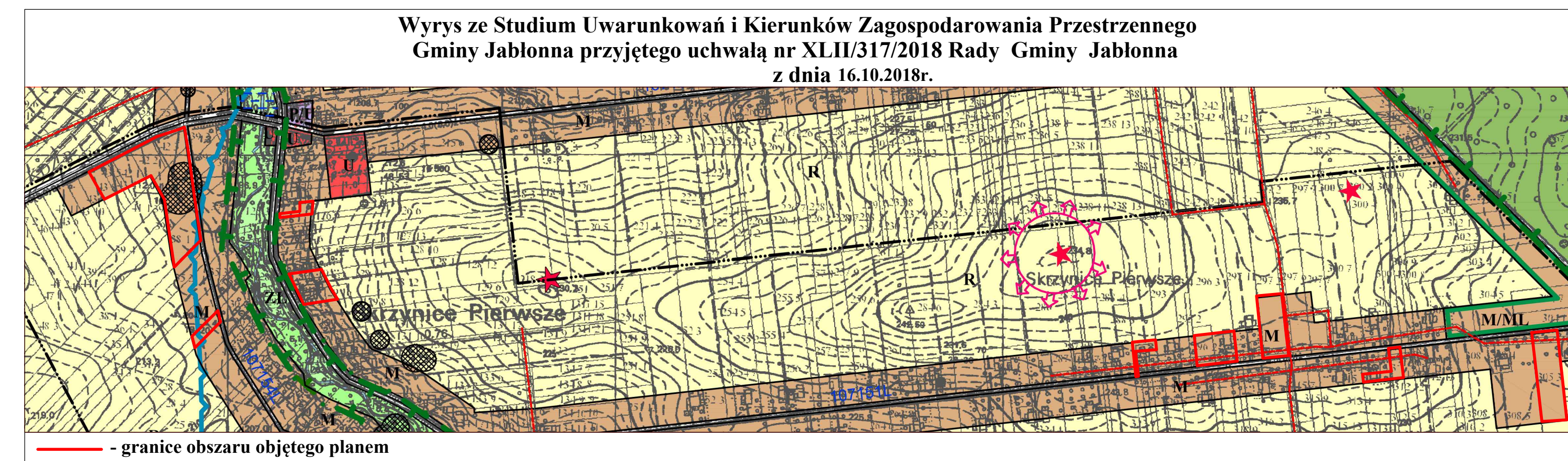
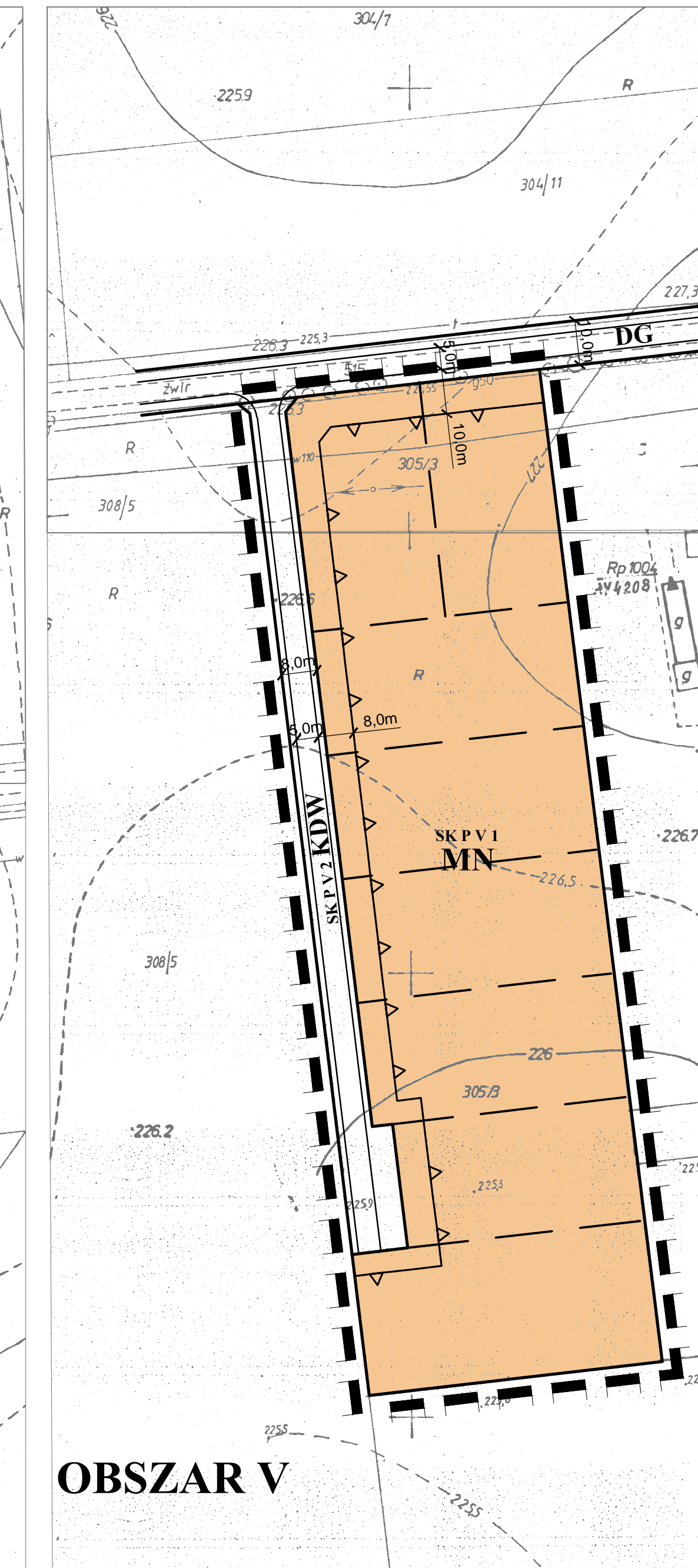
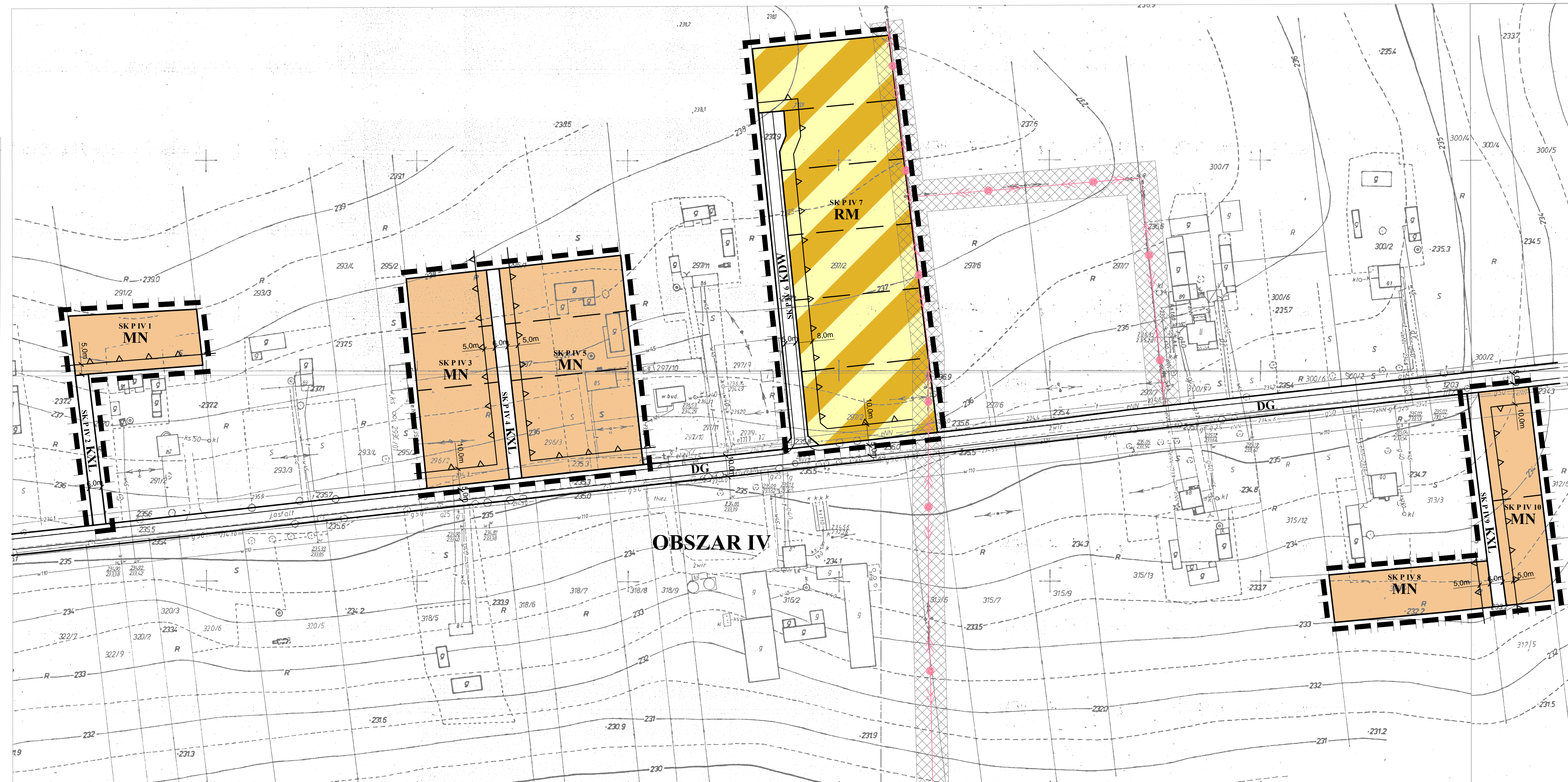
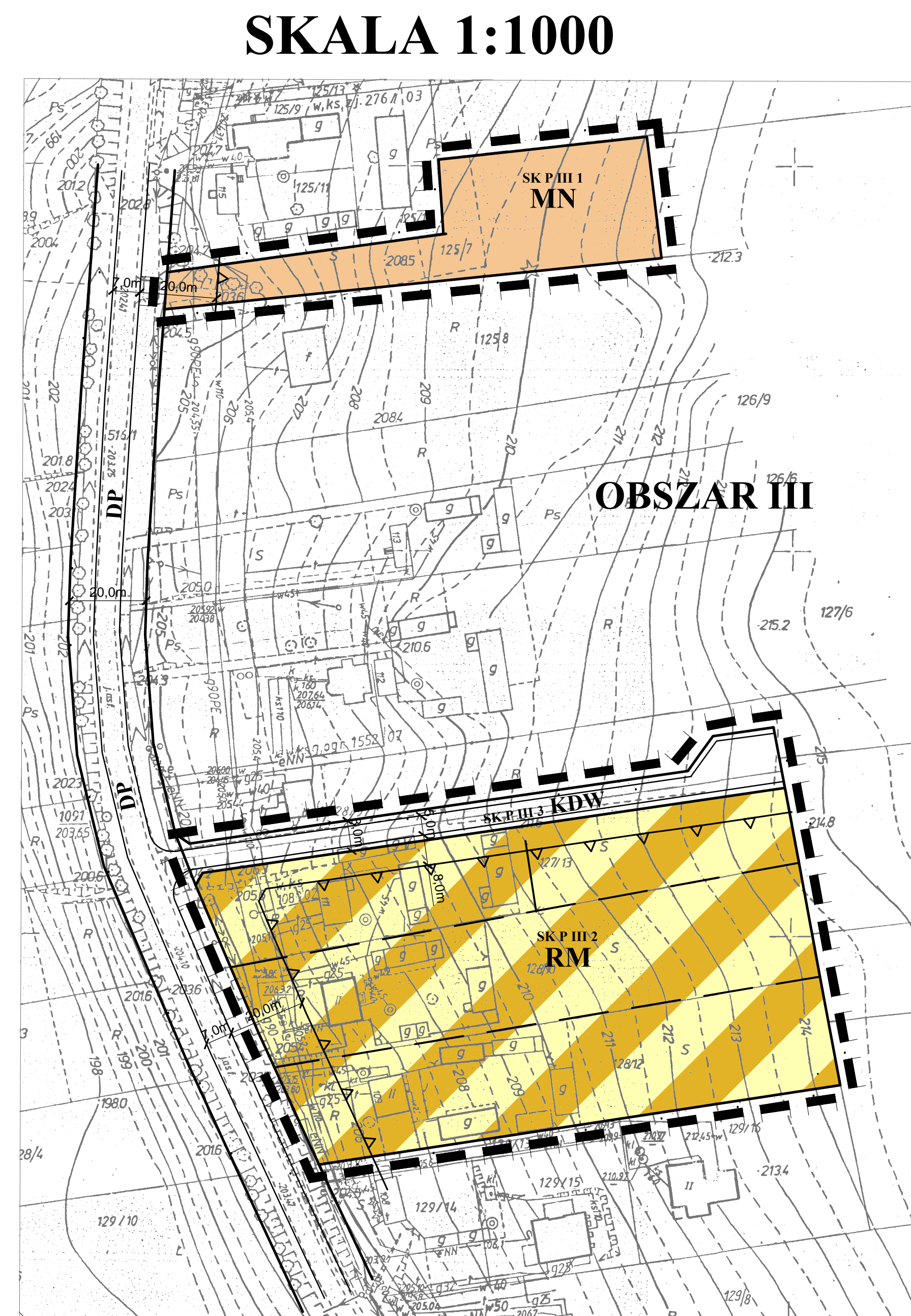
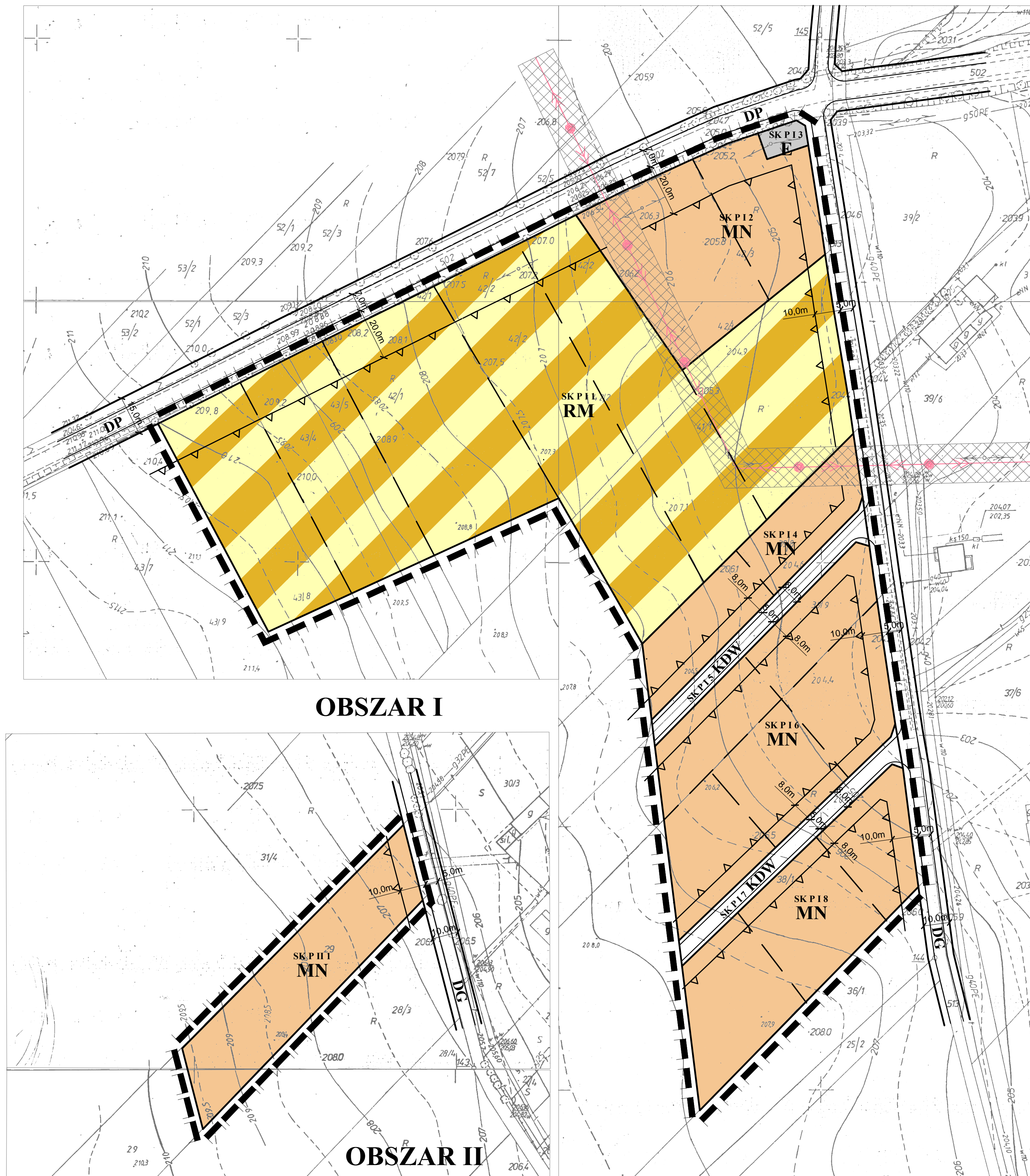


MIEJSCOWY PLAN ZAGOSPODAROWANIA PRZESTRZENNEGO

GMINY JABŁONNA

zmiany planu

Skrzynice Pierwsze



OZNACZENIA:

- GRANICA OPRACOWANIA
- LINIA ROZGRANICZAJĄCA TERENY O RÓŻNYM SPOSOBIE ZAGOSPODAROWANIA
- POSTULOWANY PODZIAŁ NA DZIAŁKI BUDOWLANE
- NIEPRZEKACZALNA LINIA ZABUDOWY
- TEREN ZABUDOWY MIESZKANIOWEJ JEDNORODZINNEJ
- TEREN ZABUDOWY ZAGRODOWEJ
- TEREN URZĄDZEŃ ELEKTROENERGETYKI
- LINIA ENERGETYCZNA ŚRĘDNIENIEGO NAPIĘCIA ZE STREFĄ UCZLIWIWOŚCI
- DROGA WEWNĘTRZNA
- TEREN KOMUNIKACJI PIESZO-JEZDNEJ
- OZNACZENIA INFORMACYJNE: DROGA POWIATOWA
- DROGA GMINNA

Zmiany planu zatwierdzone Uchwałą Rady Gminy Jabłonna nr _____ z dnia _____ 2018 r. załącznik nr 1.12

Faza uzgodnień

EM BUREAU PROJEKTOWO-BUDOWLANE ARCHITECTURY ul. Wolności 14-15 20-004 Lublin tel./fax: (081) 534-40-30	DANE Czynny projektant Zespół architektów	IMIĘ I NAZWISKO mgr inż. arch. Elżbieta Mańka mgr inż. Tomasz Rępecki mgr inż. Marcin Klich mgr inż. Jacek Kasper
	PROJEKT Zmiany Miejscowego Planu Zagospodarowania Przestrzennego Gminy Jabłonna DATA: 2018	
INWESTOR GMINA JABŁONNA	SKALA 1:1 000	Skrzynice Pierwsze