MIEJSCOWY PLAN ZAGOSPODAROWANIA PRZESTRZENNEGO GMINY JABŁONNA

zmiany planu

Jabłonna Majątek **SKALA 1:1000**

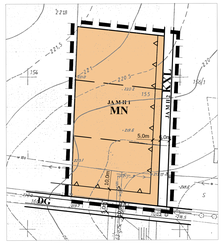

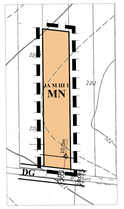

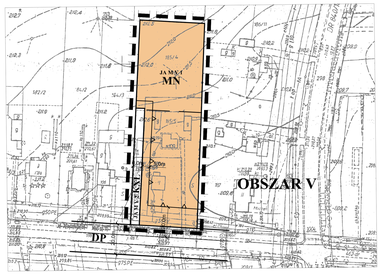

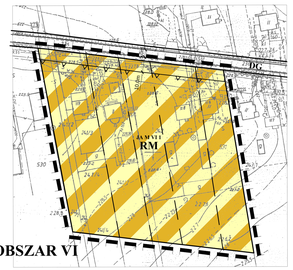

Wyrys ze Studium Uwarunkowań i Kierunków Zagospodarowania Przestrzennego Gminy Jabłonna przyjętego uchwałą nr XLII/317/2018 Rady Gminy Jabłonna z dnia 16.10.2018r.

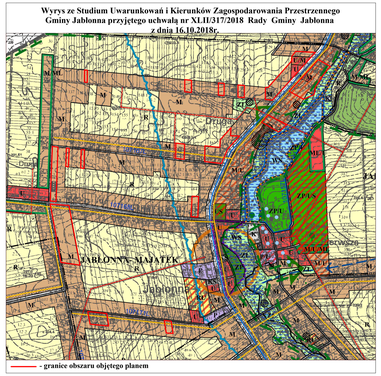

OZNACZENIA:

- GRANICA OPRACOWANIA
- LINIA ROZGRANICZAJACA TERENY O RÓŻNYM SPOSOBIE ZAGOSPODAROWANIA
- POSTULOWANY PODZIAŁ NA DZIAŁKI BUDOWLANE
- NIEPRZEKRACZALNA LINIA ZABUDOWY
- NIEPRZEKRACZALNA LINIA ZABUDOWY USŁUGOWEJ
- MN - TEREN ZABUDOWY MIESZKANIOWEJ JEDNORODZINNEJ
- RM - TEREN ZABUDOWY ZAGRODOWEJ
- U - TEREN ZABUDOWY USŁUGOWEJ
- U/MN - TEREN ZABUDOWY USŁUGOWO-MIESZKANIOWEJ
- MN/U - TEREN ZABUDOWY MIESZKANIOWO-USŁUGOWEJ
- E - TEREN URZĄDZEŃ ELEKTROENERGETYKI
- LINIA ENERGETYCZNA ŚREDNIEGO NAPIĘCIA ZE STREFĄ UCIĄŻLIWOŚCI
- TERENY ZIELENI NA TERENACH O INNYM PRZEZNACZENIU
- EKOLOGICZNY SYSTEM OBSZARÓW CHRONIONYCH
- SPŁYW WÓD POWIERZCHNIOWYCH
- STANOWISKA ARCHEOLOGICZNE
- KDG-W Nr 835 - DROGA GŁÓWNA RUCHU PRZYSPIESZONEGO - WOJEWÓDZKA
- KDW - DROGA WEWNĘTRZNA
- KXI - TEREN KOMUNIKACJI PIESZO-JEZDNEJ

OZNACZENIA INFORMACYJNE:

- DP - DROGA POWIATOWA
- DG - DROGA GMINNA

Zmiany planu zatwierdzone Uchwałą Rady Gminy Jabłonna nr ___/___/___ z dnia _____ 2018 r.

załącznik nr 1.8

Faza uzgodnień

EM BIURO PROJEKTÓW URBANISTYKI I ARCHITEKTURY
spółka z o.o.
20-004 Lublin
ul.Narutowicza 14/5a
tel./fax. (0-81) 534-40-30

DANE:	IMIĘ I NAZWISKO
Główny projektant:	mgr inż. arch. Elżbieta Mącik
Zespół autorski:	inż. arch. Yurii Shopina inż. Mateusz Kłoh mgr inż. Jacek Kapitar

PROJEKT
Zmiany Miejscowego Planu Zagospodarowania Przestrzennego Gminy Jabłonna
DATA : 2018

Jabłonna Majątek

INWESTOR	SKALA
GMINA JABŁONNA	1:1 000