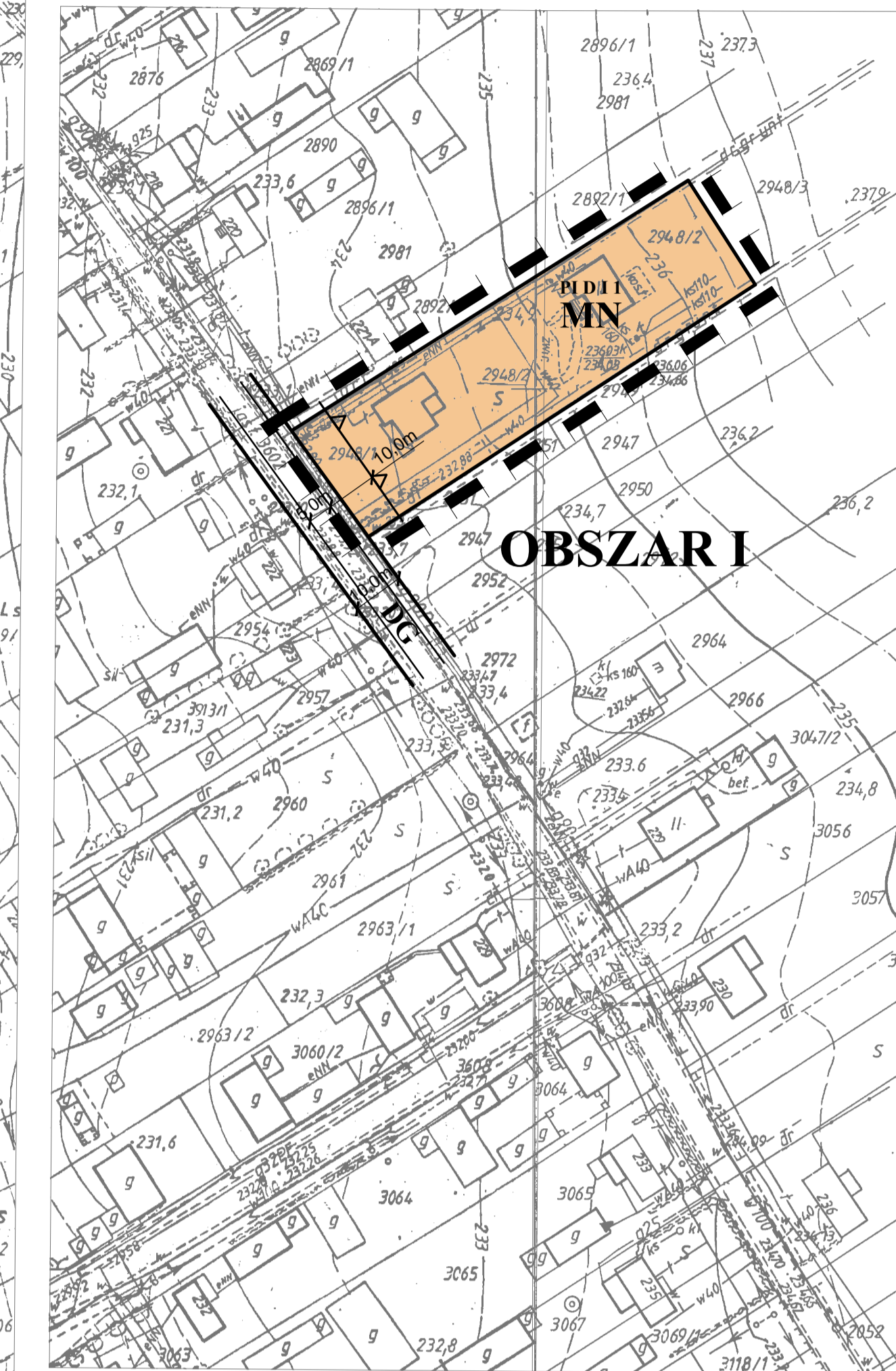
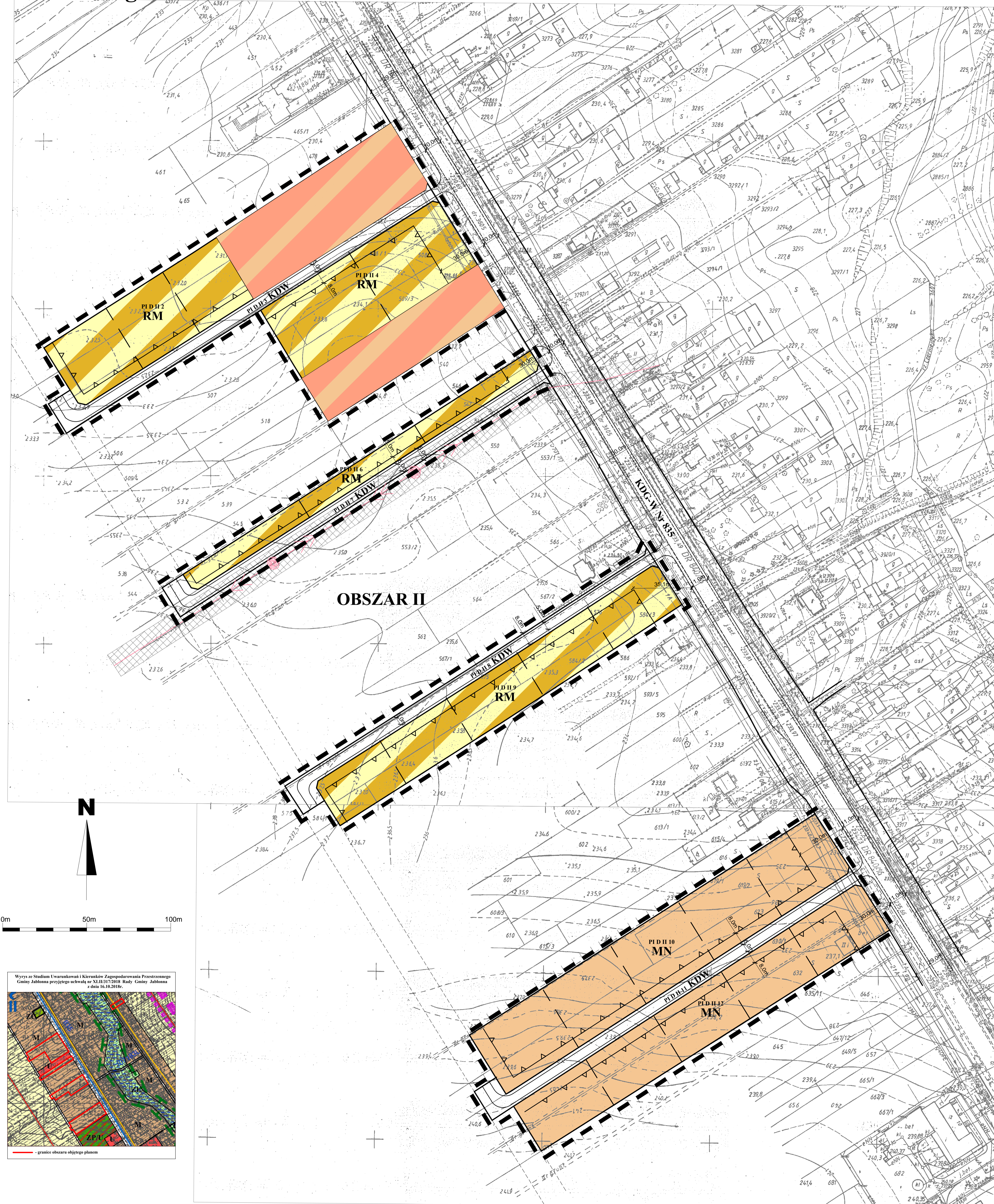


# MIEJSCOWY PLAN ZAGOSPODAROWANIA PRZESTRZENNEGO GMINY JĄBLONNA

zmiany planu  
Piotrków Drugi

SKALA 1:1000



## OZNACZENIA:

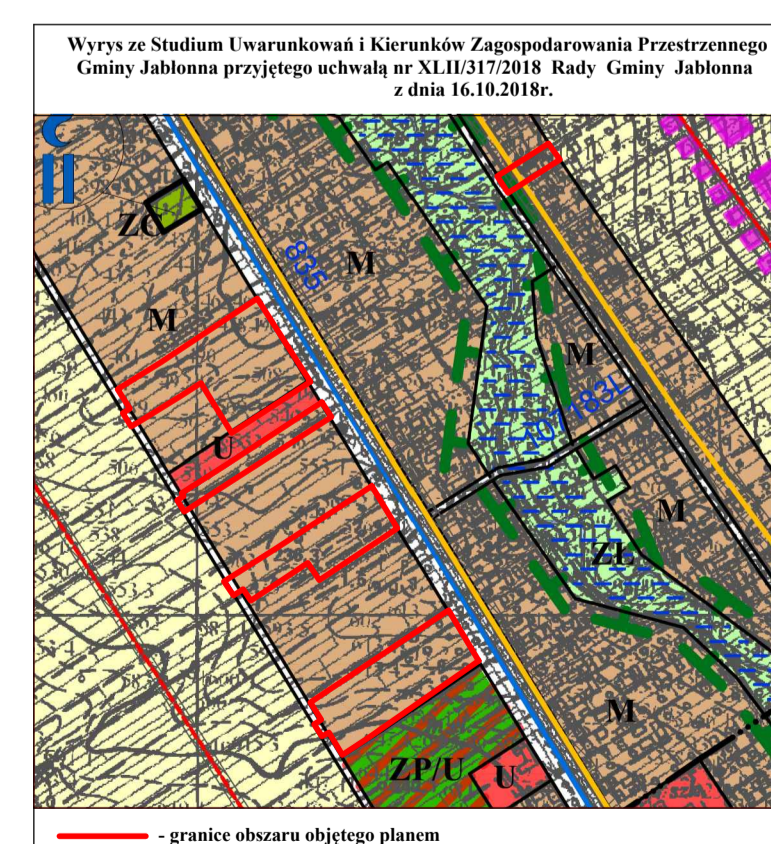
- GRANICA OPRACOWANIA
- LINIA ROZGRANICZAJĄCA TERENY O RÓŻNYM SPOSOBIE ZAGOSPODAROWANIA
- POSTULOWANY PODZIAŁ NA DZIAŁKI BUDOWLANE
- NIEPRZEKRACZALNA LINIA ZABUDOWY
- NIEPRZEKRACZALNA LINIA ZABUDOWY USŁUGOWEJ
- TEREN ZABUDOWY MIESZKANIOWEJ JEDNORODZINNEJ
- TEREN ZABUDOWY USŁUGOWO-MIESZKANIOWEJ
- TEREN ZABUDOWY ZAGRODOWEJ

KDG-W Nr 855 - DROGA GŁÓWNA RUCHU PRZYSPIESZONEGO - WOJEWÓDZKA

KDW - DROGA WEWNĘTRZNA

## OZNACZENIA INFORMACYJNE:

DG - DROGA GMINNA



Zmiany planu zatwierdzone Uchwałą  
Rady Gminy Jabłonna nr /.../  
z dnia ... 2018 r.  
załącznik nr 1.10

## Faza uzgodnień

EM	BIURO PROJEKTOWO BUDOWLANO I ARCHITECTURALNE	DANE	
		Imię i nazwisko Zagospodarowanie	Imię i nazwisko Projektant
PROJEKT Zmiany Miejscowego Planu Zagospodarowania Przemysłowego Gminy Jabłonna		Projektant	
INWESTOR		SKALA	
GMINA JĄBLONNA		1:1 000	