

ROZDZIAŁ I WPROWADZENIE

1. 1. Wstęp

Strategia gminy jest długofalowym scenariuszem rozwoju gminy określającym: misję, docelową wizję rozwoju, cele strategiczne, zadania szczegółowe oraz sposób ich realizacji, który służyć będzie zaspokojeniu potrzeb mieszkańców wspólnoty samorządowej.

Samorząd terytorialny zgodnie z art.163 Konstytucji RP wykonuje zadania publiczne niezastrzeżone przez Konstytucję i inne ustawy dla organów innych władz publicznych. Zakres tych zadań enumeratywnie wymienia art. 7 ustawy z dnia 8 marca 1990r samorządzie gminnym (Dz. U. z 2001r. Nr 142, poz. 1592 z późn. zm.).

W zakresie wynikającym z przytoczonych przepisów odpowiedzialność za jakość życia wspólnoty samorządowej spoczywa w rękach władz samorządu gminy. Przyjęcie tej odpowiedzialności przez władze lokalne rodzi potrzebę efektywnego i kreatywnego zarządzania zasobami gminy, tak aby ich wykorzystanie przyczyniało się do jak najlepszego zaspakajania zbiorowych potrzeb mieszkańców oraz kreowania warunków do wszechstronnego indywidualnego rozwoju. Kreowanie tego rozwoju nie jest możliwe bez rzetelnej oceny aktualnego stanu spraw społecznych, gospodarczych, ekonomicznych oraz przemyślanego wytyczenia kierunków rozwoju na najbliższe lata. Istotne jest przy tym zachowanie spójności kierunków rozwoju, celów strategicznych i formułowanych programów z polityką powiatu, województwa, regionu oraz polityką krajową i Unii Europejskiej.

Pierwszy dokument strategiczny dla miasta Jedlina-Zdrój opracowano i uchwalono w roku 1997, cele i zadania strategiczne przewidziane były na lata 1997 – 2007. W latach następnych opracowywano dokumenty strategiczne dla określonych sfer gospodarczych miasta między innymi: Gminną strategię rozwiązywania problemów społecznych (2005-2010 i 2011-2015), Plan Rozwoju Lokalnego miasta Jedlina-Zdrój na lata 2004-2013, Plan Odnowy miejscowości Jedlina-Zdrój na lata 2009-2017, Strategię Rozwoju turystyki w gminie Jedlina-Zdrój na tle subregionu turystycznego Góry Wałbrzyskie (2009r), czy przygotowywaną do uchwalenia w 2011r. Strategię rozwoju energetycznego z wyszczególnieniem OZE dla miasta Jedlina Zdrój i Projekt założeń do planu zaopatrzenia gminy w ciepło, energię elektryczną i paliwa gazowe.

Ważnym dokumentem, który należy uwzględnić przystępując do opracowywania dokumentów strategicznych jest Operat Uzdrowiskowy Gminy Jedlina-Zdrój uchwalony w 2008r., który między innymi określa obszar gminy o statusie uzdrowiska, opisy zagospodarowania przestrzennego,

projektowane strefy ochronne i inne mające znaczenie dla zachowania naturalnych właściwości leczniczych uzdrowiska.

Walory uzdrowiskowe i wypoczynkowo-rekreacyjny charakter miejscowości, niewielka odległość od aglomeracji miasta Wrocławia i tym samym komunikacji lotniczej w tym mieście a także przebieg tras komunikacyjnych, dróg i autostrad w pobliżu Jedliny-Zdroju czyni z miejscowości poważną alternatywę pobytu i korzystania z infrastruktury dla osób przybywających do Polski między innymi na Mistrzostwa Europy w Piłce Nożnej UEFA EURO 2012. Okres przygotowań do organizacji mistrzostw przez nasz kraj jest doskonałym impulsem do rozwoju turystyki, infrastruktury sportowej, i różnego rodzaju usług wszelkich branż i specjalności.

Samorząd miasta Jedlina-Zdrój we współpracy z najbliższymi gminami w ramach porozumienia „Tajemniczy Trójkąt” postanowił wykorzystać czas przygotowań do mistrzostw na uaktualnienie dokumentacji strategicznej mając na uwadze wykorzystanie walorów miasta i regionu jako interesującej oferty uzdrowiskowej, wypoczynkowo-rekreacyjnej, przyjaznej spotkaniom z kulturą, historią, słynną na świecie polską gościnnością i szeroką gamą atrakcyjnych produktów regionu dolnośląskiego. Przygotowanie oferty, która stanowiłaby siłę sprawczą rozwoju miasta i dynamizowała przedsiębiorczość mieszkańców wymaga opracowania dokumentu strategicznego wytyczającego kierunki rozwoju i cele do osiągnięcia, których należy zmierzać.

Znaczącym elementem dla opracowania strategii jest jej formułowanie we współpracy z mieszkańcami Jedliny-Zdroju. Dlatego też w pracy nad tym dokumentem ważne będzie korzystanie z materiałów opracowanych i dostarczonych przez mieszkańców, jednostki organizacyjne gminy, stowarzyszenia, przedsiębiorców i instytucje znaczące dla funkcjonowania miasta.

Jednolity dokument strategiczny dla gminy uwiarygodnia władze lokalne wobec partnerów tak zewnętrznych jak i wewnętrznych. Posiadanie strategii rozwoju znacznie obniża poziom ryzyka dla potencjalnych inwestorów i czyni gminę przyjazną i bardziej konkurencyjną od innych.

Opracowany dokument strategiczny wymagać będzie okresowych aktualizacji ze względu na szybko zachodzące przemiany społeczne i gospodarcze, które w znacznym stopniu określają realne możliwości realizacji określonych w strategii kierunków rozwoju i jej celów strategicznych. Aktualizacja strategii winna być przeprowadzana w zaplanowanych okresach i winna być powiązana z innymi pracami planistycznymi w gminie a także powiecie, województwie i w kraju. Ponadto dodatkowo powinna być ukierunkowana na możliwości pozyskiwania środków pozabudżetowych na jej finansowanie tak krajowych jak i z Unii Europejskiej.

1. 2. Historia miasta

Jedlina-Zdrój należy do małych uzdrowisk sudeckich. Pierwsze informacje o powstaniu osady w tej okolicy pochodzą już z XIII w. Na przełomie XVI i XVII w. znano już źródło wody mineralnej na terenie Jedliny, dopiero jednak po wojnie 30-letniej zainteresowano się wodami we wsi, która do tej pory rozwijała się głównie jako ośrodek tkactwa chałupniczego.

W końcu XVII w. właściciel gruntu Kaspar Schäl wykonał ujęcie źródła i wybudował altanę. Następnie przy źródle wzniesiono gospodę, która służyła pierwszym kuracjuszom. Jedlina stała się uzdrowiskiem w 1723 r., gdyż żona ówczesnego właściciela Jedlinki barona Von Seherr – Thoss Charlotta nabyła łąkę ze źródłem. Od jej imienia pochodzi nazwa źródła i uzdrowiska Bad Charlottenbrunn. Wykonano wtedy nową kamienną obudowę źródła i przeprowadzono pierwsze badanie wód, które ustaliło skład mineralny i ich lecznicze wartości. Uzdrowisko zaczęło się cieszyć coraz większym powodzeniem także z uwagi na zaciszne położenie i piękno okolicy.

W 1825 r. właścicielem Jedliny został hrabia Erdmann Sylvius von Pückler, w miejscowości było wtedy 98 domów, kościół ewangelicki z wieżą dostawioną w 1815 r. Na wieży umieszczono zegar zamku Grodno oraz dzwony z kościoła klasztorного w Świdnicy. Była też pastorówka, szkoła ewangelicka, remiza strażacka, dwa młyny wodne, młyn do mielenia kory dębowej, magiel, dwie farbiarnie i dom pełniący funkcje sukienic. Rocznie produkowano 16 tys. sztuk płótna, pracowało 34 mistrzów na 75 warsztatach tkackich. Wśród innych zawodów wymienia się także chirurga i aptekarza, istniały też trzy gospody. Rocznie w uzdrowisku przebywało 100-200 osób.

Nowe inwestycje podjęte w latach trzydziestych XIX w. przyniosły popularność miejscowości. Wybudowano nowe łaźienki i dom zdrojowy. Ogromne zasługi dla rozwoju uzdrowiska położył miejscowy aptekarz, uczony członek wielu towarzystw naukowych dr C.C. Beinert. Był autorem opisów i przewodników po Jedlinie i okolicy. W 1825 r. przeprowadził badania składu chemicznego wód, wprowadził nowe metody leczenia m.in. modną wówczas kurację żentycową. Założył w latach 1848-1849 wspaniały park, który ciągnął się od Kobieli przez Dłużycę i Leśnika. Powstały w tym parku liczne romantyczne zakątki, place, miejsca widokowe, altany, potem szereg pomników oraz rodzaj ogrodu botanicznego, a w uzdrowisku muzeum geologiczne założone przez mineraloga śląskiego prof. Gopperta. Park uchodził powszechnie za najpiękniejszy park uzdrowiskowy w Sudetach.

W drugiej połowie XIX w. znacznie wzrosła liczba kuracjuszy i pod koniec stulecia bywało ich w uzdrowisku nawet do 3 tysięcy rocznie. Wtedy też właścicielem Jedliny został wrocławski fabrykant porcelany K. Krister. Uruchomiono fabrykę tektury produkującą tekturę na walizki i opakowania. Powstały też pierwsze kopalnie największa w okolicach Suliszowa „Sophie” oraz inne szyby na obrzeżach uzdrowiska i okolicznych osadach. W początku XX w. kopalnia dawała 150 tys. ton węgla rocznie i należała do księcia hrabiego Hochberga z Książa.

Rozwój górnictwa i funkcjonowanie uzdrowiska umożliwiło uruchomienie linii kolejowych z Wałbrzycha do Kłodzka. Na trasie tej linii powstał długi tunel pod Wołowcem, następnie wybudowano trasę Świdnica-Bystrzyca, powstały też 3 dworce kolejowe.

W okresie międzywojennym funkcjonowało w Jedlinie 6 hoteli, 30 pensjonatów, miejscowość miała pełną infrastrukturę komunalną i techniczną. Podczas II wojny światowej od 1944 roku na terenie istniał obóz pracy dla mężczyzn, filia obozu koncentracyjnego Gross-Rosen. Po zakończeniu działań wojennych uzdrowisko nie było zniszczone, ale po 1945 roku nie podjęto tu działalności leczniczej. Na skutek rozwoju kopalni wałbrzyskich prawie całkowicie zanikły źródła wody mineralnej.

Dopiero w 1962 roku wznowiono działalność uzdrowską jako filia Uzdrowiska Szczawno-Jedlina. Po przyłączeniu okolicznych wsi miejscowość uzyskała prawa miejskie.

W połowie lat 90-tych podjęto próbę rekonstrukcji odwiertu wód mineralnych lecz dopiero w 2007 roku zaczęto ponownie eksploatować wodę do celów leczniczych, ze źródła w centrum uzdrowiska. Podjęto także działania rewaloryzacyjne w miejscowości. Zasadnicze działania w tej mierze realizowane są obecnie przy wsparciu pomocowych środków finansowych z Unii Europejskiej. W 2004 roku powstał projekt Uzdrowski Szlak Turystyczno-Rekreacyjny w ramach, którego zrealizowano kilkanaście zadań, między innymi: budowę pijalni wód mineralnych, renowację parków, wyciąg narciarski, boiska sportowe, kort tenisowy. W realizacji jest dalsza renowacja zieleni parkowej, budowa zdrojowej hali spacerowej, przebudowa Placu Zdrojowego. Celem podejmowanych działań jest rozbudowa infrastruktury uzdrowskiej i przywrócenie Jedlinie-Zdrój dawnej świetności i renomy.

ROZDZIAŁ II DIAGNOZA

2.1. Charakterystyka miasta

Jedlina-Zdrój prawa miejskie uzyskała 1 stycznia 1967 r. na mocy Rozporządzenia Prezesa Rady Ministrów z dnia 9 grudnia 1966 roku w sprawie ustanowienia niektórych miast (Dz. U. Nr 52, poz. 318).

Miasto położone jest na Przedgórzu Sudeckim w obrębie Gór Wałbrzyskich na wysokości 400-800 m n.p.m. Obszar miasta leży w obrębie głęboko wyciętej doliny rzeki Bystrzyca oraz szerokiej doliny rzeki Jedlina. Najwyższe szczyty Gór Wałbrzyskich w granicach administracyjnych miejscowości to: Borowa (854 m n.p.m.), Sucha (784 m n.p.m.) i Wołowiec (777 m n.p.m.).

Powierzchnia Jedliny-Zdroju 17,5 km², z tego 50,7 % stanowią lasy i bory mieszane górskie (świerk, buk, sosna, dąb, brzoza). Kompleksy leśne istnieją również na terenie centrum miasta, parki i turystycznie zagospodarowane tereny leśne tzw. Uzdrowski Szlak Turystyczno-Rekreacyjny, na trasie, którego zlokalizowany jest wyciąg narciarski, całoroczny tor saneczkowy, źródła wód mineralnych, promenady, parki, punkty widokowe i polany rekreacyjne.

Już w XVI w. odkryto na tutejszych terenach źródła wody mineralnej i z biegiem lat miejscowość staje się popularnym uzdrowiskiem. W szczytowym okresie rozwoju (przed II wojną światową) uzdrowisko mogło pomieścić jednorazowo 600 kuracjuszy. Po wojnie sanatorium podupada, by w 1962 roku reaktywować swoją działalność jako Przedsiębiorstwo Państwowe Uzdrowisko Szczawno-Jedlina, od 1999 roku "Uzdrowisko Szczawno-Jedlina" Spółka Akcyjna.

Obiekty uzdrowskie to Dom Zdrojowy wraz z zakładem przyrodoleczniczym, trzy budynki sanatoryjne w tym szpital kardiologiczny, w których jednorazowo przebywać może 150 kuracjuszy. Profil leczenia uzdrowska Jedlina-Zdrój obejmuje: schorzenia dróg oddechowych, nerwice, wczesną rehabilitację kardiologiczną, zmiany zwyrodnieniowe kręgosłupa oraz tzw. ogólne przypadłości. Niezaprzecalnym atutem uzdrowska jest specyficzny mikroklimat (górski średnio-bodźcowy) a także cisza i walory krajobrazowe.

Wody mineralne o udokumentowanych źródłach na głębokości 300-600 m typu szczawy są dobrej jakości. Po roku 1945 nie były eksploatowane. Obecnie zostały ponownie zbadane a ich pompowanie do celów leczniczych rozpoczęło się w końcu 2007 roku.

Gmina posiada predyspozycje dla rozwoju turystyki oraz rekreacji i wypoczynku. Ważną rolę w aktywizowaniu turystyki spełniają zabytki kultury świeckiej i religijnej.

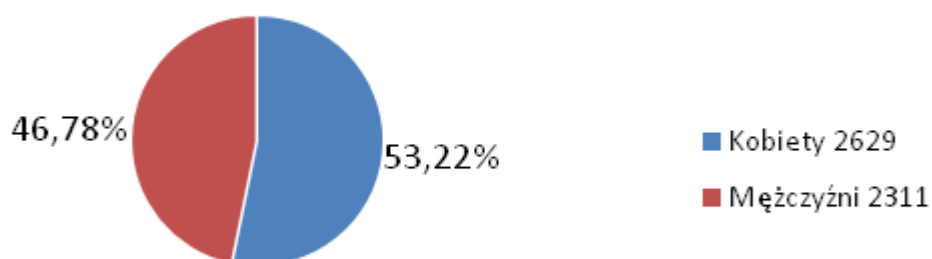
Istniejące walory uzdrowskie i turystyczne to szansa rozwoju miasta. Funkcja uzdrowskowa przez długie lata była i w dalszym ciągu jest funkcją wiodącą. Atrakcyjne i nowoczesne uzdrowisko

z uzupełniającą rolą turystyki sportu i rekreacji wydają się być najważniejszymi kierunkami działania dla przyszłości Jedliny-Zdroju.

2.2. Demografia i socjologiczna charakterystyka społeczności lokalnej.

Gmina Jedlina-Zdrój należy do obszarów średnio zaludnionych. Miasto zamieszkuje 4940 mieszkańców w tym kobiety 2629, mężczyźni 2311 (stan na dzień 31.12.2010 r.).

Mieszkańcy miasta Jedlina-Zdrój wg stanu na dzień 31.12.2010 r. z podziałem na płeć.



Ludność.

	Wyszczególnienie	Stan na 31 grudnia		
		2008	2009	2010
1.	Lata			
2.	Liczba ludności	4999	4972	4940

Źródło: opracowanie własne Urzędu Miasta

Przyrost naturalny.

Rok	Urodzenia	Zgony	Przyrost naturalny
2008	50	68	- 18
2009	45	66	- 21
2010	40	70	- 30

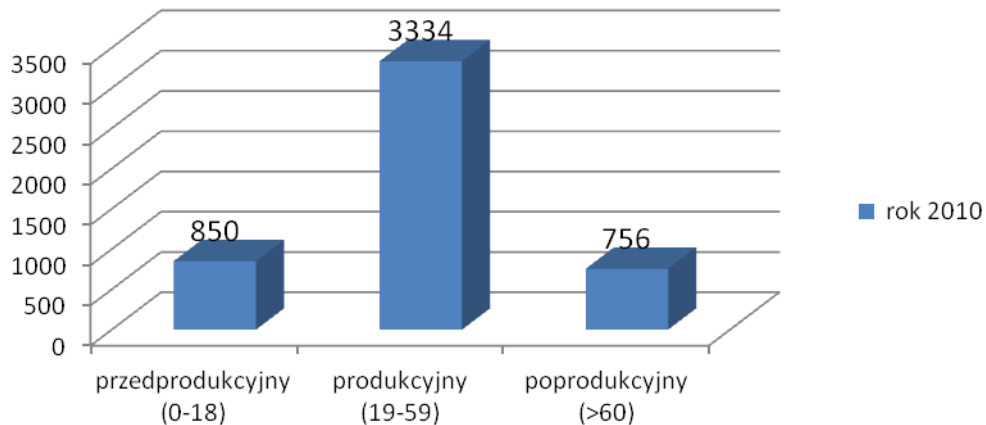
Źródło: opracowanie własne Urzędu Miasta.

Saldo migracji.

Rok	Zameldowania	Wymeldowania	Saldo
2008	45	53	- 8
2009	68	69	- 1
2010	68	76	- 8

Źródło: opracowanie własne Urzędu Miasta.

Odsetek ludności w wieku przedprodukcyjnym, produkcyjnym i poprodukcyjnym w 2010 roku.



Źródło: opracowanie własne Urzędu Miasta.

Przyrost naturalny uległ zmniejszeniu. Zmiany w strukturze ludności Gminy Jedlina-Zdrój nie odbiegają od danych zarysowujących się w całej Polsce. Spośród 4940 mieszkańców gminy Jedlina-Zdrój 17,20% stanowią dzieci i młodzież (850 osób), 67,49% osób znajduje się w wieku produkcyjnym (3334 osób), a 15,30% osób w wieku poprodukcyjnym (756 osób). Zgodnie z przedstawionymi danymi można przyjąć, iż gmina Jedlina-Zdrój jest terenem stałego odpływu ludności. Przy założeniu, że w kolejnych latach przyrost naturalny ulegnie dalszemu zmniejszeniu, a odpływ ludności zwiększeniu można przypuszczać, że liczba ludności będzie się zmniejszać. W najbliższej przyszłości będzie następował wzrost ilości osób w wieku poprodukcyjnym i zmniejszy się ilość osób w wieku przedprodukcyjnym, przy ogólnej tendencji stopniowego zmniejszania się ilości mieszkańców.

2.3. Gospodarcze podstawy rozwoju miasta i przedsiębiorczości

Przedsiębiorczość jest podstawą rozwoju gospodarczego każdej społeczności, stwarza lepsze możliwości zaspakajania potrzeb wytwarzając, oferując i dostarczając produktów i usług uznawanych za korzystne oraz przyczyniające się do funkcjonowania gospodarki miasta, regionu czy kraju a także gospodarki międzynarodowej.

Rozwój przedsiębiorczości obywateli w gminie jako czynnik poprawiający jakość życia i dochody mieszkańców, przekłada się bezpośrednio na wzrost dochodów jednostki samorządu terytorialnego w wyniku wzrostu wpływu do budżetu podatków, dochodów ze sprzedaży bądź dzierżawy czy wynajmu nieruchomości. Zwiększone dochody pobudzają inwestycje i przyciągają inwestorów także

spoza gminy co w efekcie powoduje rozwój wielu ważnych dla mieszkańców dziedzin życia gospodarczego i społecznego.

Gmina Jedlina-Zdrój miasto i uzdrowisko ma ograniczone możliwości rozwoju przedsiębiorczości z uwagi na ochronę leczniczych naturalnych warunków klimatu, środowiska przyrodniczego i wydobywanych wód mineralnych. Dlatego też kierunki rozwoju przedsiębiorczości muszą uwzględniać ograniczenia zawarte w przepisach prawa i dokumentach określających możliwości funkcjonowania uzdrowiska i priorytety jego rozwoju. Stąd też z obszaru całego miasta przez wiele lat eliminowany był przemysł i usługi szczególnie uciążliwe dla uzdrowiska i jego naturalnych zasobów leczniczych a preferowane działalności sprzyjające i służące rozwojowi uzdrowiska, turystyki i rekreacji oraz innych niezbędnych dla prawidłowego zaspakajania potrzeb wspólnoty samorządowej.

a) Struktura Podmiotów Gospodarczych

Podmioty gospodarcze wg klasyfikacji PKD

Sekcja wg PKD	Opis	Liczba podmiotów
A	Rolnictwo, łowiectwo i leśnictwo.	9
D	Przetwórstwo przemysłowe.	27
E	Wytwarzanie i zaopatrywanie w energię elektryczną, gaz i wodę.	1
F	Budownictwo.	66
G	Handel hurtowy i detaliczny; naprawa pojazdów samochodowych, motocykli oraz artykułów użytku osobistego i domowego.	148
H	Hotele i restauracje.	25
I	Transport, gospodarka magazynowa i łączność.	48
J	Pośrednictwo finansowe.	24
K	Obsługa nieruchomości, wynajem i usługi związane z prowadzeniem działalności gospodarczej	172
L	Administracja publiczna i obrona narodowa; obowiązkowe ubezpieczenia społeczne i powszechne ubezpieczenie zdrowotne.	2
M	Edukacja.	5
N	Ochrona zdrowia i pomoc społeczna.	17
O	Działalność usługowa, komunalna, społeczna i indywidualna, pozostała.	22
RAZEM		566

Źródło: dane statystyczne GUS.

Wykaz najważniejszych przedsiębiorców na terenie miasta:

1. „LAPP Insulators” sp. z o. o. – produkuje izolatory średniego i wysokiego napięcia.

2. Uzdrowisko Szczawno – Jedlina S.A. – wczesna rehabilitacja kardiologiczna, schorzenia górnych dróg oddechowych, zmiany zwyrodnieniowe kręgosłupa, choroby przewodu pokarmowego i inne ogólne przypadłości.
3. „L & L” Sp. j. Jaworzno, Kompleks Pałacowy w Jedlinie-Zdroju.
4. „ENITRA” Sp. z o. o. „ Czarodziejska Góra Relax” (Park linowy, wieża wspinaczkowa, sporty górskie).
5. „TOKEL” Sp. z o. o w Warszawie (hotel „Moniuszko”, restauracja „Czarodziejska Chata”, pizzeria „Charlotta” w Jedlinie-Zdroju).
6. Willa „Kwiaty Polskie”.
7. Zajazd „Na skarpie”.
8. Agroturystyka „Zacisze Trzech Gór”.
9. Oberża „PRL”.
10. Jeronimo Martins Dystrybucja S.A. , Pawilon Handlowy „Biedronka” w Jedlinie-Zdroju.
11. „DINO” Polska Sp. z o. o Krotoszyn , Market Handlowy DINO w Jedlinie-Zdroju.
12. F.K.H.U. „Trol” S.C. Pawilon Handlowy „Stokrotka” w Jedlinie-Zdroju.
13. Przedsiębiorstwo Wielobranżowe TOMALIK – Składy Budowlane VOX Sp. z o. o. w Jedlinie-Zdroju.
14. Hurtownia Materiałów Budowlanych „TOP”.
15. Przedsiębiorstwo Obróbki Drzewnej Sp. z o. o. „Urbaniak” w Jedlinie Zdroju.
16. Zakład Produkcyjno Usługowy „PARKIETY”.
17. Niepubliczny Zakład Opieki Zdrowotnej „Nowe Miasto” Sp. z o. o. Wałbrzych ul.11-go Listopada Przychodnia w Jedlinie Zdroju.
18. Niepubliczny Zakład Opieki Zdrowotnej Praktyka Lekarza Rodzinnego J. Wolańczyk w Jedlinie Zdroju.
19. APTEKA „Rusinowa” S. C. Szczawno-Zdrój, Apteka w Jedlinie-Zdroju.
20. APTEKA „Farmakon” S. C w Jedlinie-Zdroju.
21. PKO Bank Polski Agencja w Jedlinie-Zdroju.
22. Bank Spółdzielczy w Świdnicy o/Głuszycy Punkt Kasowy w Jedlinie-Zdroju.

Pozostałe rodzaje działalności gospodarczej wg ewidencji prowadzonej przez Urząd Miasta.

- usługi budowlane,
- przedsiębiorstwa wielobranżowe produkcyjno - handlowo - usługowe,
- handel,
- transport i mechanika pojazdowa,
- pokoje gościnne ,

- usługi fryzjerskie,
- pozostałe (informatyka , stolarstwo i inne).

b) Otoczenie dla rozwoju przedsiębiorczości w mieście

Działalność władz samorządowych w zakresie kreowania przedsiębiorczości polega na budowaniu i umacnianiu klimatu sprzyjającego rozwojowi społeczno-gospodarczemu. Pożądanymi narzędziami służącymi stymulowaniu rozwoju gospodarczego i wspieraniu przedsiębiorczości w gminie są:

- realizacja zadań z zakresu wspierania gospodarczego przeprowadzana jest zgodnie z wymogami określonymi przez przepisy prawa,
- strategia rozwoju gminy określa działania podejmowane na rzecz wspierania rozwoju gospodarczego,
- mieszkańcy, lokalne podmioty gospodarcze i partnerzy społeczni są informowani o realizowanych przez gminę programach rozwoju gospodarczego oraz stosowanych narzędziach do stymulowania tego rozwoju,
- gmina realizuje politykę rozwoju gospodarczego stosując narzędzia wspierania przedsiębiorczości(udostępnia powierzchnie do prowadzenia działalności, uzbrajanie terenów, preferencje podatkowe, istnieje forum współpracy gminy z lokalnymi przedsiębiorcami i określone są zasady funkcjonowania tego forum, wspólne programy rozwoju zasobów ludzkich, programy i inicjatywy wspierające przedsiębiorczość, działania marketingowe i promocyjne itp.),
- środki na realizację rozwoju gospodarczego zostały uwzględnione w wieloletnim planie finansowym i wieloletnim planie inwestycyjnym,
- działania nakierowane na rozwój gospodarczy są koordynowane z sąsiednimi jednostkami samorządu w celu zwiększenia wspólnego potencjału rozwoju lub lepszego ich uzupełnienia,
- przeprowadzana jest cykliczna ocena efektów działalności w dziedzinie wspierania rozwoju gospodarczego oraz stosowanych narzędzi i procedur w tym zakresie a wyniki i oceny są wykorzystywane do doskonalenia stymulowania procesów gospodarczych.

Wykorzystując wymienione narzędzia samorząd Jedliny-Zdroju podejmuje różnokierunkowe działania istotne w procesie stymulowania rozwoju gospodarczego i wspierania przedsiębiorczości.

Jedliński pakiet w tym zakresie przedstawia się następująco:

- konsekwencja w realizowaniu przyjętych programów gospodarczych sprzyjających rozwojowi uzdrowiska i infrastruktury uzdrowiskowej, turystyki, rekreacji i wypoczynkowi,
- funkcjonują uchwalone i aktualizowane dokumenty strategiczne, Wieloletni Plan Rozwoju Lokalnego, Wieloletni Plan Inwestycyjny, plany zagospodarowania przestrzennego, które są podstawowym źródłem informacji dla przedsiębiorców,

- jawność poczynań i decyzji podejmowanych przez władze samorządowe (konsultacje społeczne, szeroka informacja o podejmowanych działaniach i przedsięwzięciach, jawność obrad organów gminy itp.),
- dbałość o wysoką jakość usług publicznych, stosownie nowoczesnych zasad zarządzania jednostkami organizacyjnymi gminy (ISO, CAF),
- wysoki udział w budżecie wydatków na inwestycje,
- zaangażowanie i skuteczność w pozyskiwaniu zewnętrznych środków finansowych (wzrost po stronie dochodów budżetu z tego tytułu od 6 do ponad 10 milionów zł rocznie na przestrzeni ostatnich 5 lat),
- inwestycje gminne sprzyjają i zachęcają do angażowania w rozwój miasta inwestorów prywatnych,
- gminne inwestycje komunalne podnoszą standard życia mieszkańców (drogi, kanalizacja, gazyfikacja),
- inwestycje tworzą lokalny rynek pracy i koniunkturę dla rozwoju przedsiębiorczości,
- zarządzanie nieruchomościami gminnymi uwzględnia zasady korzystne dla rozwoju przedsiębiorczości, (określone zasady zbywania, najmu, dzierżawy, określone zasady rozliczeń z tego tytułu),
- wysoki stopień prywatyzacji usług komunalnych (utrzymanie dróg, zarządzanie wspólnotami mieszkaniowymi, utrzymanie czystości i porządku w mieście itp.),
- stosowane są korzystne dla rozwoju przedsiębiorczości formy przeciwdziałania bezrobociu (inwestycje, kluby pracy, szkolenia, aktywne formy poszukiwania pracy itp.),
- obowiązują przejrzyste zasady udzielania zamówień publicznych,
- stosuje się zasadę społecznej odpowiedzialności biznesu – przedsiębiorcy są partnerami gminy w planowaniu i realizacji rozwoju gminy,
- odbywają się spotkania przedsiębiorców z przedstawicielami samorządu,
- prowadzone są działania promocyjne, (inicjuje się współpracę gminy i firm w działaniach promocyjnych).

Dynamika rozwoju podmiotów gospodarczych zarejestrowanych w gminie:

Lata	Podmioty nowopowstałe	Podmioty zlikwidowane
2007	32	26
2008	47	35
2009	47	43
2010	51	33

Źródło: opracowanie własne Urzędu Miasta.

Dynamika rozwoju podmiotów gospodarczych i działania samorządu wspierające działalność tych podmiotów, świadczą o pozytywnej tendencji wzrostu różnych branż pomimo ograniczeń wynikających z uzdrowiskowego charakteru miejscowości.

c) Zasada społecznej odpowiedzialności biznesu

CSR – (Corporate Social Responsibility) koncepcja, wg której przedsiębiorcy dobrowolnie prowadzą strategie i działania uwzględniające interesy społeczne i ochronę środowiska, a także relacje ze wszystkimi zainteresowanymi stronami oraz społecznością gminy na terenie, której działa przedsiębiorca. Prowadzenie działań umożliwiających wdrażanie tej koncepcji w życie jako elementu zarządzania strategicznego gminą jest bardzo pożądane jeżeli zamierza się zdążyć do oczekiwanego rozwoju miasta.

Ważne jest aby przedsiębiorcy byli partnerami gminy w planowaniu i realizacji rozwoju, włączanie przedsiębiorców w dyskusje na temat inwestycji infrastrukturalnych, określania kierunków rozwoju, bieżące informowanie o podejmowanych i realizowanych działaniach oraz prowadzenie platformy wymiany poglądów na tematy ewentualnej pomocy w rozwiązywaniu wzajemnych problemów czy podejmowaniu wspólnych przedsięwzięć daje pozytywne rezultaty. Przedsiębiorcy czują się szanowanymi partnerami gminy i są gotowi brać udział w tych przedsięwzięciach a nawet współfinansować pewne elementy danego zadania czy jego infrastruktury oraz tak dopasować plany rozwojowe firmy do planów rozwojowych gminy by przynosiły obopólne korzyści w różnych sferach gospodarczych miasta.

Pożądanym wydaje się podjęcie we współdziałaniu z gminami Tajemniczego Trójkąta działań wdrażających powyższą koncepcję w życie tworząc sformalizowaną wspólną z przedsiębiorcami platformę współpracy międzygminnej w tym zakresie.

2.4. Działalność uzdrowiskowa i infrastruktura uzdrowiskowa

Uzdrowisko „Jedlina” jest niewielkim kurortem górskim, w którym w oparciu o wyjątkowe właściwości klimatu oraz własne naturalne wody lecznicze „Charlotta” i dostarczane ze Szczawna-Zdroju „Dąbrówka” i „Mieszko”. Stosowane w terapii wody lecznicze zawierają: szczawy wodorowęglanowo – wapniowo – magnezowo – sodowe, fluorkowe, żelaziste i radonowe. Woda ta jest wykorzystywana do kuracji uzdrowiskowych wg wskazań lekarskich w postaci kąpeli i inhalacji oraz kuracji pitnej. Woda eksploatowana z odwiertu „J-300” w bezpośrednim sąsiedztwie uzdrowiska na pl. Zdrojowym.

W Uzdrowisku leczy się schorzenia:

- układu oddechowego - astmy oskrzelowej, rozedmy płuc, pylicy płuc, zapalenia krtani i tchawicy, przewlekłe nieżyty nosa,
- układu pokarmowego – stany pooperacyjne pęcherzyka żółciowego, nieżyty żołądkowo – jelitowe, zapalenie trzustki i dróg żółciowych, nawykowe zaparcia,
- układu moczowego – przewlekłe zapalenia pęcherza moczowego, kamica moczowa, stany po infekcjach dróg moczowych,
- układu narządu ruchu – zmiany zwyrodnieniowe kręgosłupa i stawów, stany po złamaniach kości, uszkodzenia aparatu ruchu, reumatoidalne zapalenie stawów, osteoporoza,
- choroby przemiany materii – otyłość, cukrzyca, dna moczowa,
- choroby układu nerwowego – nerwobóle, porażenia nerwów obwodowych, nerwowość, stres,
- w zmodernizowanym szpitalu uzdrowiskowym „Teresa” prowadzi się wczesną terapię kardiologiczną.

W Operacie Uzdrowiskowym Gminy Jedlina-Zdrój ustalono, że klimat i bioklimat uzdrowiska cechuje się właściwościami leczniczymi i profilaktycznymi, które mogą być wykorzystywane w leczeniu klimatycznym chorób narządu ruchu, stanów pourazowych oraz chorób układu oddechowego i układu nerwowego. Bioklimat ze względu na zróżnicowaną bodźcowość termiczną posiada także walory hartujące układ termoregulacyjny i może wspomagać leczenie układu pokarmowego i moczowego.

Stan sanitarny powietrza pozwala na jego lecznicze wykorzystywanie; poziom podstawowych zanieczyszczeń powietrza jest znacznie poniżej obowiązujących norm sanitarnych. Poziom hałasu (za wyjątkiem głównych ciągów komunikacyjnych) nie przekracza dopuszczalnych norm.

W gminie zlokalizowane są objęte ochroną: Park Krajobrazowy Sudetów Wałbrzyskich i Park Krajobrazowy Gór Sowich oraz otulina Parku Krajobrazowego Sudetów Wałbrzyskich. Tereny te położone w zalesionej, południowej części miasta stanowią fragmenty ekosystemów przyrodniczych objętych ochroną ze względu na wysokie walory przyrodnicze.

a) Zakłady lecznictwa uzdrowiskowego

Zgodnie z załącznikiem nr 1 do Uchwały Rady Miasta Jedlina - Zdrój z dnia 30 marca 2006 roku na terenie miasta istnieją i działają niżej wymienione zakłady i urządzenia lecznictwa uzdrowiskowego:

- Szpital Uzdrowiskowy „Dom Zdrojowy” z oddziałem sanatoryjnym, budynek zabytkowy, zbudowany w XVIII w, 47 miejsc noclegowych, wysoki standard pokoi w całości dostosowany dla osób niepełnosprawnych. Znajduje się tu nowoczesny Zakład Przyrodolecznicy zapewniający zabiegi: magnetoterapii, hydroterapii, laseroterapii, elektroterapii, balneoterapii, masażu klasycznego, krioterapii miejscowej oraz światłolecznictwa,

- Sanatorium „Halina”, zbudowany w drugiej połowie XX w, 28 miejsc noclegowych w pokojach 1 – 2 osobowych z łazienkami, zabiegi realizowane w bazie zabiegowej „Domu Zdrojowego”,
- Sanatorium „Warszawianka”, 45 miejsc noclegowych, pokoje 2 – 3 osobowe z łazienkami lub umywalkami, zabiegi realizowane w „Domu Zdrojowym”,
- Sanatorium Uzdrowskie „Teresa” Szpital Rehabilitacyjny z Oddziałem Rehabilitacji Kardiologicznej, zmodernizowany w latach 2008/09, 37 miejsc w pokojach 1-2-3 osobowych z pełnym węzłem sanitarnym, w całości przystosowany dla osób niepełnosprawnych poruszających się na wózkach inwalidzkich, wyposażony w nowoczesny sprzęt medyczny, gabinety zabiegowe, gabinet prób wysiłkowych, pracownia USG i EKG, sala izolacyjna oraz sala intensywnej opieki medycznej (OIOM), jest tu też sala ćwiczeń rehabilitacyjnych do ćwiczeń indywidualnych i grupowych z doskonałym wyposażeniem.
- Jadalnia „Biała Sala” jeden z najnowocześniejszych punktów żywienia jakimi dysponują polskie uzdrowiska, oddana do użytku po modernizacji w 2002 roku, może pomieścić 160 osób a sala konferencyjna 60 osób.

b) Urządzenia lecznictwa uzdrowskiego

Wykaz urządzeń lecznictwa uzdrowskiego będący załącznikiem do Statutu Uzdrowiska zawiera trzy następujące pozycje:

- **Park Północny** – położony na zboczach wzgórza porośniętego wspaniałymi starymi drzewami: bukami i dębami o potężnych konarach i rozłożystych koronach, modrzewiach sięgających do 40 m wysokości, głębiej szpalery brzoź, dębów i drzew modrzewiowych stanowiących piękne aleje spacerowe. W dolnej części parku oczka wodne powstałe na naturalnych stawach oraz dróżki spacerowe z ławkami.
- **Uzdrowski Szlak Turystyczno – Rekreacyjny**. Szlak spacerowy przebiegający przez najciekawsze miejsca Jedliny-Zdroju zarówno o charakterze miejskim-zabytkowym jaki przyrodniczym. Obejmuje obszar ochrony uzdrowskiej, zgodny z dotychczasowymi kierunkami rozwoju gminy i jej historycznym uwarunkowaniem. Są tu punkty widokowe, obiekty sportowe, aleje spacerowe, parki zdrojowe. Cała trasa szlaku wiąże infrastrukturę turystyczno – uzdrowską Jedliny – Zdroju w całość dostosowaną do potrzeb turystów, kuracjuszy, mieszkańców i wszystkich odwiedzających to miasto z kraju i zza granicy. Uzdrowski Szlak Turystyczno – Uzdrowski to 12 tzw. „przystanków” opisanych w terenie na tabliczkach informacyjnych ze wskazaniem kierunku każdego następnego przystanku:

I. Uzdrowsko – Pijalnia Wód Leczniczych,

II. Park Północny,

III. Przy stawach,

- IV. Polana oddechowa,
- V. Panorama Gór Sowich,
- VI. Źródło,
- VII. Wyrobiska skalne,
- VIII. Górna stacja wyciągu narciarskiego,
- IX. Widok na Górę Borową,
- X. Park Południowy i Promenada Słoneczna,
- XI. Zabytkowy Kościół z drugiej połowy XIX w,
- XII. Promenada Uzdrowska.

➤ **Pijalnia Uzdrowska** na Pl. Zdrojowym.

Uzdrowski Szlak Turystyczno – Rekreacyjny zapewnia atrakcyjność oraz wzmacnia uzdrowskie i turystyczno rekreacyjne walory miasta sprzyjające napływowi turystów, kuracjuszy i gości uzdrowska. W latach 2009 - 2010 nastąpiła rozbudowa poszczególnych przystanków Szlaku, wzbogaciły się o takie atrakcje jak całoroczny tor saneczkowy, wyciąg narciarski z zaśnieżaniem, boiska i kompleksy sportowe, zbiornik retencyjno-rekreacyjny, kort tenisowy, parki linowe i wieżę wspinaczkową. Obecnie trwają prace przy dalszej rekonstrukcji i modernizacji Szlaku m. innymi budowie uzdrowskiego pawilonu spacerowego, dalszej modernizacji parków i terenów otaczających domy uzdrowskie oraz Placu Zdrojowego.

Uzdrowski Szlak Turystyczno – Rekreacyjny stanowi unikatowy produkt kumulujący potencjał społeczny, gospodarczy i uzdrowsko – turystyczny, który ma sprawiać, że Jedlina – Zdrój jako jedna z 43 gmin w Polsce o statusie uzdrowska, będzie mogła dynamicznie poszerzać swoją ofertę, rozwijając możliwości powstawania inwestycji około uzdrowskich, tworzących jednocześnie nowe miejsca pracy.

Kolejne etapy rekonstrukcji i modernizacji Uzdrowskiego Szlaku Turystyczno – Rekreacyjnego możliwe były do realizacji przy udziale środków finansowych pozyskiwanych przez gminę w ramach różnorodnych funduszy pomocowych z UE, środków własnych gminy oraz w ramach współdziałania gminy z inwestorami prywatnymi.

2.5. Infrastruktura miejska i ochrona środowiska

a) Funkcjonalno-przestrzenna struktura miasta

Studium uwarunkowań i kierunków zagospodarowania przestrzennego Gminy Jedlina-Zdrój w części opisowej informuje, że w strukturze użytkowania terenów gminy dominuje przestrzeń leśna (ponad 49% powierzchni) w większości stanowi ona Park Krajobrazowy Sudetów Wałbrzyskich. Przestrzeń rolnicza zajmuje około 35% powierzchni gminy, gdzie największy udział mają trwałe użytki zielone 68% areалу rolniczego, grunty orne 27% a reszta użytków rolniczych jako sady (5%).

Tereny osadnicze aż w 47% są terenami mieszkaniowymi a około 34% przestrzeni osadniczej stanowią zurbanizowane grunty niezabudowane oraz inne grunty zabudowane. Wśród terenów osadniczych należy również wyszczególnić udział przestrzeni przemysłowej, której na terenie gminy jest znacznie mniej niż innych terenów, bo zaledwie 8,8% jednak najmniejszy udział mają tereny rekreacyjno-wypoczynkowe, zajmujące około 5,4% powierzchni terenów osadniczych.

Struktura użytkowania terenów

Średnia gęstość zaludnienia gminy wynosi 2,86 mieszkańca/ha, tj. 286 osób/km². Gęsto zaludniona jest centralna, północno-zachodnia oraz wschodnia część gminy, natomiast znikomym zaludnieniem cechuje się zalesiona część gminy.

Podstawową sieć osadniczą tworzą:

- centrum miasta Jedlina-Zdrój – jako ośrodek gminy o funkcji uzdrowiskowej, usługowej, administracyjnej, turystycznej, mieszkaniowej i przemysłowej,
- pozostałe jednostki – o funkcji rolniczo-turystycznej, agroturystycznej, mieszkaniowej i przemysłowej.

Dominującym rodzajem zabudowy centrum miasta są budynki typu willowego, uzdrowiskowego, pensjonaty oraz jedno-dwu- i kilkupiętrowe budynki mieszkalne, bogate architektonicznie, otoczone ogrodami.

Zabudowa dawnych osad wiejskich (Jedlinka, Suliszów, Glinica, Kamieńsk) charakteryzuje się jednokondygnacyjnymi domami wiejskimi z przydomowymi ogródkami oraz wielorodzinnymi kamienicami typu miejskiego związanymi z przemysłową przeszłością terenu.

Plan zagospodarowania przestrzennego miasta zakłada, iż wynikiem dalszego rozwoju osadnictwa będzie zagęszczanie istniejącej, ukształtowanej historycznie sieci osadniczej. Tereny przeznaczone pod dalszą zabudowę mieszkaniową zlokalizowane są głównie w rejonie Suliszowa, Jedlinki i Glinicy. Tereny usługowe i nieuciążliwą dla środowiska uzdrowiskowego produkcję, przewidziane są poza strefą szczególnej ochrony uzdrowiskowej w rejonach wymienionych wyżej.

Przeznaczenie terenów w planie zagospodarowania przestrzennego

1. Tereny pod zabudowę mieszkaniową	323,7636 ha
2. Tereny przeznaczone pod usługi	80, 6361 ha
3. Tereny przeznaczone pod produkcję	14,1515 ha
4. Tereny zajęte pod zieleni i wody	937, 2965 ha
5. Tereny dla komunikacji miejskiej	100, 3366 ha
6. Infrastruktura techniczna	1,7058 ha
7. Koleje	35, 95 ha
8. Grunty rolne	250, 03 ha

Źródło: opracowano na podstawie Studium Uwarunkowań i Kierunków Zagospodarowania Przestrzennego Gminy Jedlina-Zdrój.

W ramach ochrony terenów uzdrowiskowych na obszarze gminy Rada Miasta Jedlina-Zdrój uchwałą Nr XXIX/158/09 z dnia 29 października 2009r. w sprawie ustanowienia statutu uzdrowiska Jedlina –Zdrój, wydzieliła specjalne strefy ochrony uzdrowiskowej: A, B, C. Dla stref określone zostały konieczne do zachowania obszary biologicznie czynne oraz czynności zabronione w poszczególnych strefach, Ograniczenia ochronne określone w statucie uzdrowiska muszą być uwzględniane i respektowane we wszystkich planach, projektach i decyzjach dotyczących zagospodarowania przestrzennego miasta.

b) Oferta inwestycyjna gminy

Uwzględniając podstawowe funkcje terenów gminy określone w Studium uwarunkowań i kierunków zagospodarowania przestrzennego gminy Jedlina-Zdrój oraz aktualnych planach zagospodarowania przestrzennego, gmina dysponuje ofertą inwestycyjną:

1. Tereny pod obiekty uzdrowiskowo-wypoczynkowe: "Czarodziejska Góra".

Atrakcyjne, pięknie położone tereny pod budowę SPA, pojedynczych obiektów albo kompleksu uzdrowiskowo - wypoczynkowego pn. „Czarodziejska Góra” na co najmniej 300 miejsc. Teren o uregulowanym stanie prawnym objęty planem zagospodarowania przestrzennego, pełne uzbrojenie do granic działek, łącznie około 3,9080 ha powierzchni.

2. Tereny pod usługi turystyczne, gastronomiczne i rekreacyjne i inne.

Nieruchomości gruntowe niezabudowane przy ul. Kłodzkiej, Narutowicza o powierzchni około 3,2416 ha.

3. Tereny pod budownictwo mieszkaniowe wielorodzinne.

Nieruchomości gruntowe niezabudowane przy ul. Wł. Sikorskiego, Wł. Andersa, C. K. Norwida o powierzchni około 1,1874 ha.

4. Tereny pod budownictwo mieszkaniowe jednorodzinne.

Działki niezabudowane przeznaczone pod budownictwo mieszkaniowe ul. M. Konopnickiej, B. Chrobrego, Partyzantów, Północnej, B. Prusa, Długiej, Pięknej o powierzchni około 4,5053 ha.

5. Tereny gospodarczo-przemysłowe.

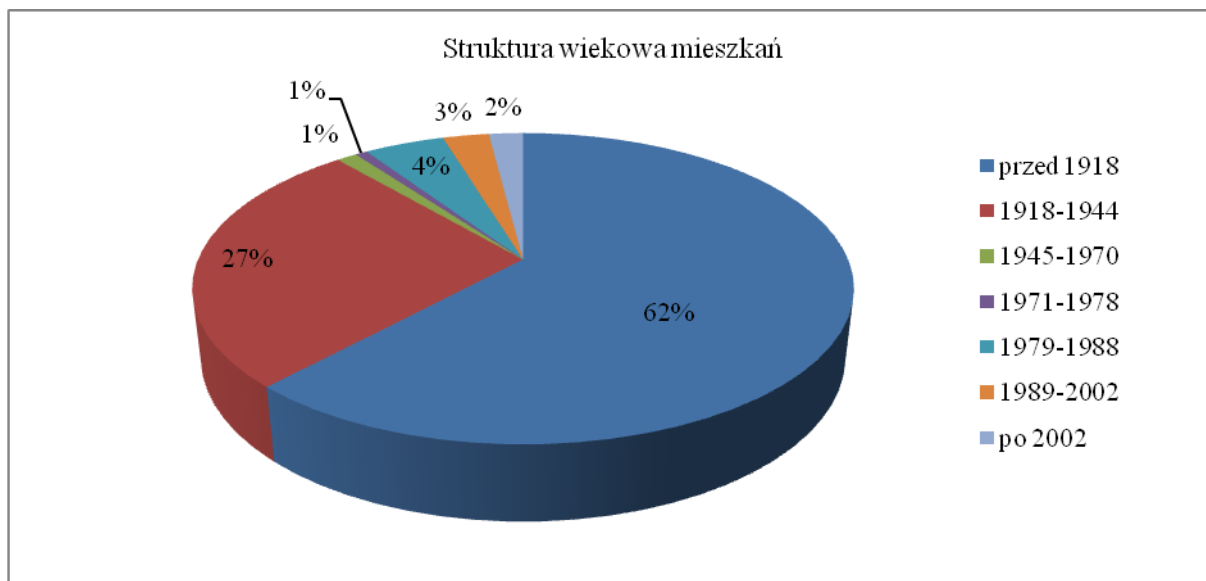
Nieruchomości gruntowe niezabudowane przy ul. Moniuszki, Zakopiańskiej, Wałbrzyskiej, Włociańskiej, o powierzchni około 1,49 ha.

6. Tereny pod garaże.

Nieruchomości gruntowe niezabudowane przy ul. Kamiennej, Pięknej o powierzchni około 0,0156 ha.

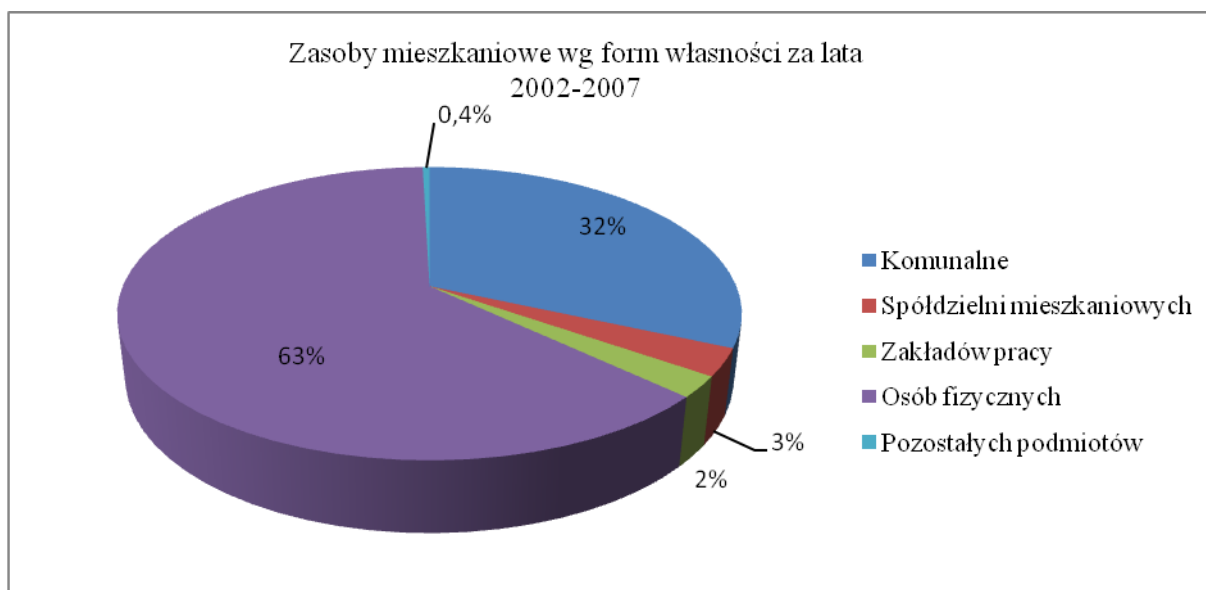
c) Mieszkalnictwo

Na terenie gminy można wyróżnić zabudowę mieszkaniową jednorodziną, która wg stanu na rok 2011 wynosi około 400 budynków, zabudowę wielorodziną – około 200 budynków oraz w niewielkim stopniu rolniczą zagrodową. Średnia powierzchnia budynku wielorodzinnego wynosi około 322 m², a budynku jednorodzinnego około 124 m². Należy jednak wziąć pod uwagę, że w budynkach tzw. jednorodzinnych występują czasami dwa mieszkania, co powoduje, że średnia powierzchnia mieszkania w budynkach jednorodzinnych wynosi około 107 m², natomiast w budynkach wielorodzinnych wynosi około 51 m².



Źródło: na podstawie Audytu Energetycznego dla Gminy Jedlina-Zdrój, Świdnica 2011 r.

Na podstawie danych z GUS w 2009 roku na terenie gminy zlokalizowane były 1916 mieszkań o powierzchni użytkowej 124223 m², w tym 462 mieszkania o powierzchni użytkowej 19844 m² to mieszkania komunalne. Największy procent zasobów mieszkaniowych stanowią mieszkania osób fizycznych – 63%, mieszkania komunalne – 24%.



Źródło: na podstawie GUS za lata 2002-2007, opracowanie własne Urzędu Miasta.

Na podstawie danych za lata 2002-2009 obserwuje się wzrost ilości mieszkań, jak również powierzchni użytkowej mieszkania. Od 2002 powstały 134 mieszkania, a powierzchnia użytkowa mieszkania zwiększyła się o 14695 m².

Rok	Mieszkania istniejące	
	Ilość	Powierzchnia użytkowa mieszkania
	[sztuk]	[m ²]
2002	1782	109528
2003	1883	119614
2004	1891	120792
2005	1898	121499
2006	1906	122677
2007	1910	123202
2008	1912	123511
2009	1916	124223

Źródło: na podstawie GUS za lata 2002-2009, opracowanie własne Urzędu Miasta.

Na koniec roku wskaźnik powierzchni mieszkalnej przypadającej na 1 mieszkańca wyniósł 24,5 m² i wzrósł w odniesieniu do 2002 roku o około 2 m²/osobę. Średni metraż przeciętnego mieszkania wynosił 64,8 m² (2009 roku) i wzrósł w odniesieniu do 2002 roku o 1,1 m²/mieszkanie. Rosnące wskaźniki związane z gospodarką mieszkaniową świadczą o wzroście jakości życia społeczności gminnej i stanowią podstawy do prognozowania dalszego wzrostu poziomu życia w następnych latach.

Mieszkania w gminie Jedlina-Zdrój są stosunkowo dobrze wyposażone w podstawowe urządzenia bytowe- wodociąg, ustęp spłukiwany, łazienkę, centralne ogrzewanie i gaz.

Wyposażenie mieszkań

Urządzenia bytowe	Gmina Jedlina-Zdrój %	Powiat wałbrzyski		Województwo dolnośląskie
		Miasto	Wieś	
Wodociąg	97,8	98,9	94,3	97,8
Ustęp spłukiwany	70,8	79	73,7	88,4
Łazienka	67,4	74,9	71,8	86,9
Centralne ogrzewanie	62	69,3	64,7	76,5
Gaz	58	86,9	24,7	66,3

Źródło: na podstawie Studium Uwarunkowań i Kierunków zagospodarowania przestrzennego Gminy Jedlina-Zdrój.

Mieszkania na terenie gminy wykazują mniejsze standardy pod względem wyposażenia na tle województwa. Stan techniczny zasobu mieszkaniowego nie jest zadowalający, przede wszystkim zabudowa sprzed roku 1945, której jest znaczna przewaga. W dalszych latach należy dążyć do podniesienia standardu wyposażenia zasobów mieszkaniowych.

Istotnym elementem jest utrzymanie istniejącej sieci osadniczej oraz przywrócenie wysokiej wartości walorów architektonicznych, poprzez rewitalizację. W ramach Regionalnego Programu Operacyjnego dla Województwa Dolnośląskiego na lata 2007-2013. Europejskiego Funduszu Rozwoju Regionalnego Gmina realizować będzie projekt „Rewitalizacja wielorodzinnych budynków

mieszkalnych w uzdrowisku Jedlina-Zdrój”. Projekt obejmuje rewitalizację 14 budynków wielorodzinnych, w tym 4 budynków wspólnot mieszkaniowych i 9 budynków będących w 100% własnością Gminy Jedlina-Zdrój. Prace obejmą m.in. remont pokrycia dachowego, kominów, klatek schodowych, wykonanie elewacji wraz z niezbędnymi robotami infrastruktury technicznej.

d) Transport i komunikacja

Na terenie gminy Jedlina-Zdrój zlokalizowane są dwie drogi wojewódzkie: nr 381 – ul. Kłodzka i Noworudzka, biegnąca z północnego- zachodu na południowy wschód relacji Wałbrzych – Kłodzko oraz 383- ul. Świdnicka – bierze początek od drogi nr 381 i biegnie w kierunku północno - wschodnim, relacji Jedlina-Zdrój – Dzierżoniów. Zarówno droga nr 381 i 383 (drogi klasy głównej), liczące łącznie ponad 9 km są drogami jedno-jezdniowymi z dwoma pasami ruchu, o nawierzchni bitumicznej.

Gmina Jedlina-Zdrój obsługiwana jest także przez drogę (byłą powiatową nr 3360 D) relacji Wałbrzych- Jedlina-Zdrój o długości około 6 km, krzyżującą się z drogą wojewódzką nr 381. Klasy drogi powiatowej określono jako drogę zbiorczą w części od ul. Wałbrzyskiej do ul. Kłodzkiej oraz drogę lokalną w części od ul. Kłodzkiej do ul. Dworcowej. Pozostałe drogi na terenie gminy są drogami gminnymi o łącznej długości około 24 km.

Pod względem ilości dróg komunikacyjnych, obszar gminy jest dobrze skomunikowany. Większość dróg gminnych jest drogami wąskimi, nie posiadającymi chodników oraz poboczy, a także zlokalizowanych parkingów. Szerokość dróg gminnych waha się w przedziale od 2,5-3 m do 4-4,5 m. Najczęściej występują drogi o szerokości 3-4 m. W kolejnych latach szczególną uwagę należy zwrócić na poprawę jakości stanu dróg, modernizację w zakresie geometrii dróg, łuków i nawierzchni.



Źródło: Na podstawie GUS za lata 2004-2009, opracowanie własne.

Od 2009 roku Gmina realizuje projekt współfinansowany przez Unię Europejską ze środków Europejskiego Funduszu Rozwoju Regionalnego w ramach Regionalnego Programu Operacyjnego dla Województwa Dolnośląskiego – Priorytet nr 3 „Rozwój infrastruktury transportowej na Dolnym Śląsku (Transport)”, działanie nr 3.1 - Infrastruktura drogowa. Projekt swoim zakresem obejmuje następujące zadania:

- 1) Przebudowa drogi dojazdowej do miejsc atrakcyjnych turystycznie nr 3360D ul. Pl. Zwycięstwa.

Wykonanie robót budowlanych w ul. Plac Zwycięstwa w zakresie przebudowy drogi o długości 220 m łączącej drogę powiatową nr 3360 D z drogą wojewódzką nr 381

- 2) Przebudowa dróg dojazdowych do miejsc atrakcyjnych turystycznie nr 116388D ul. Zakopiańskiej wraz z przebudową przepustu na potoku Jedlina.

Wykonanie robót budowlanych w okolicy kompleksu sportowego przy ul. Kłodzkiej w zakresie przebudowy drogi dojazdowej do boiska o długości 355m z placem do zawracania o wymiarach 6x12m i jedną mijanką oraz przebudowa ul. Zakopiańskiej jako dojazdu do zbiornika wodnego o długości 481m wraz z przebudową przepustu na potoku Jedlina i placem do zawracania o wymiarach 6x12m na końcu drogi i jedną mijanką i przebudową parkingu dla 7 samochodów osobowych,

- 3) Przebudowa drogi dojazdowej do miejsc atrakcyjnych turystycznie nr 116357D przedłużenie ul. Chałubińskiego.

Wykonanie robót budowlanych w ul. Chałubińskiego w zakresie przebudowy drogi o długości 471 m 3 sztuk mijanek i przepustu o średnicy 500mm i długości 36m

- 4) Przebudowa drogi dojazdowej do miejsc atrakcyjnych turystycznie nr 116383D ul. Sienkiewicza.

Wykonanie robót budowlanych w ul. Sienkiewicza w zakresie przebudowy dróg o długości 270 m,

- 5) Przebudowa drogi dojazdowej do miejsc atrakcyjnych turystycznie nr 116376D ul. Partyzantów.

Wykonanie robót budowlanych w ul. Partyzantów w zakresie przebudowy dróg o długości 420 m

- 6) Przebudowa skrzyżowania drogi powiatowej nr 3360D ul. Wałbrzyskiej z drogą dojazdową do miejsc atrakcyjnych turystycznie nr 116386 D.

Wykonanie robót budowlanych związanych z przebudową skrzyżowania ul. Warszawskiej z ul. Wałbrzyską,

- 7) Przebudowa dróg dojazdowych do miejsc atrakcyjnych turystycznie nr 116373D, 116385D, 116369D, ulic Mickiewicza, Tuwima i Konopnickiej.

Wykonanie robót budowlanych w ulicach: Mickiewicza, Konopnickiej i Tuwima w zakresie modernizacji dróg o długości 671 m,

- 8) Budowa dróg dojazdowych do miejsc atrakcyjnych turystycznie na terenie ograniczonym ulicami Narutowicza i Słowackiego.

Wykonanie robót budowlanych na terenie pomiędzy ulicami Narutowicza i Słowackiego w zakresie budowy dróg o długości 760m i modernizacji ul. Sikorskiego na odcinku 166 m.

Planowany termin zakończenia całego projektu to I kwartał 2012 roku. W ramach Programu Wieloletniego pod nazwą „Narodowy Program Przebudowy Dróg Lokalnych 2008-2011” zostanie zrealizowany projekt pn: „Poprawa bezpieczeństwa ruchu na drogach dojazdowych do miejsc atrakcyjnych turystycznie w Jedlinie-Zdroju”.

Projekt ten obejmuje swoim zakresem następujące zadania:

- 1) Remont (byłej) drogi powiatowej nr 3360 D w obrębie gminy Jedlina-Zdrój, w tym:
 - nawierzchnia wraz z chodnikiem na odcinku ulicy Chrobrego, (na odcinku 80 mb)
 - przebudowa nawierzchni gruntowej chodnika przy ul. Wałbrzyskiej, (na odcinku 140 mb)
 - wymiana zrujnowanych barier betonowych typ „Zakopiański” na bariery stalowe energochłonne na odcinku serpentyn z nawierzchnią z kostki granitowej ul. Wałbrzyskiej (na odcinku 792 mb)
- 2) Remont nawierzchni drogi gminnej nr 116379 D ulicy Poznańskiej w Jedlinie-Zdroju (na odcinku 210 mb), w tym:
 - remont nawierzchni jezdni na odcinku 210 mb
 - remont nawierzchni chodników na odcinku 180 mb
 - utwardzenie miejsc postojowych
- 3) Remont nawierzchni drogi gminnej nr 116389 D ulicy Zamkowej w Jedlinie-Zdroju (na odcinku 537 mb), w tym:
 - remont nawierzchni jezdni bitumicznych na odcinku 395 mb,
 - remont nawierzchni brukowej na odcinku 142 m b.

Przez obszar gminy przebiega czynna trasa kolejowa relacji Wałbrzych-Kłodzko oraz nieczynna trasa kolejowa relacji Jedlina-Zdrój- Świdnica-Wrocław. Na trasie Wałbrzych-Kłodzko zlokalizowane są dwa tunele kolejowe, pierwszy położony w północno-zachodniej części gminy – pod górą Mały Kozioł. Drugi tunel w południowej części gminy – pod górą Wawrzyniak. Obszar ten wymaga modernizacji, zarówno torowiska jak i budynków dworców. Reaktywowana w przyszłości trasa kolejowa relacji Jedlina-Zdrój- Świdnica mogłaby stać się ważną gałęzią turystyki.

Sieć połączeń komunikacji autobusowej na terenie gminy jest dobrze rozwinięta. Zapewnione są połączenia z większymi ośrodkami: Wałbrzychem, Nową Rudą, Kudową Zdrój i Kłodzkiem, jak również z bardziej oddalonymi ośrodkami regionu: Zieloną Górą, Zgorzelcem, Stroniem Śląskim, Głogowem, Jelenią Górą czy Legnicą.

e) Zaopatrzenie w wodę, gospodarka ściekowa

Gmina Jedlina-Zdrój jest prawie cała zwodociągowana. Długość czynnej sieci wodociągowej wynosi 28,4 km, natomiast ilość połączeń prowadzących do budynków mieszkalnych i zbiorowego zamieszkania wynosi 575 sztuk. Za zaopatrzenie w wodę odpowiedzialne jest Wałbrzyski Związek Wodociągów i Kanalizacji w Wałbrzychu. Zaopatrywanie mieszkańców gminy Jedlina-Zdrój w wodę odbywa się głównie z aglomeracji wałbrzyskiej.

Istniejąca sieć wodociągowa w większości jest już wyeksploatowana, obserwuje się następujące braki:

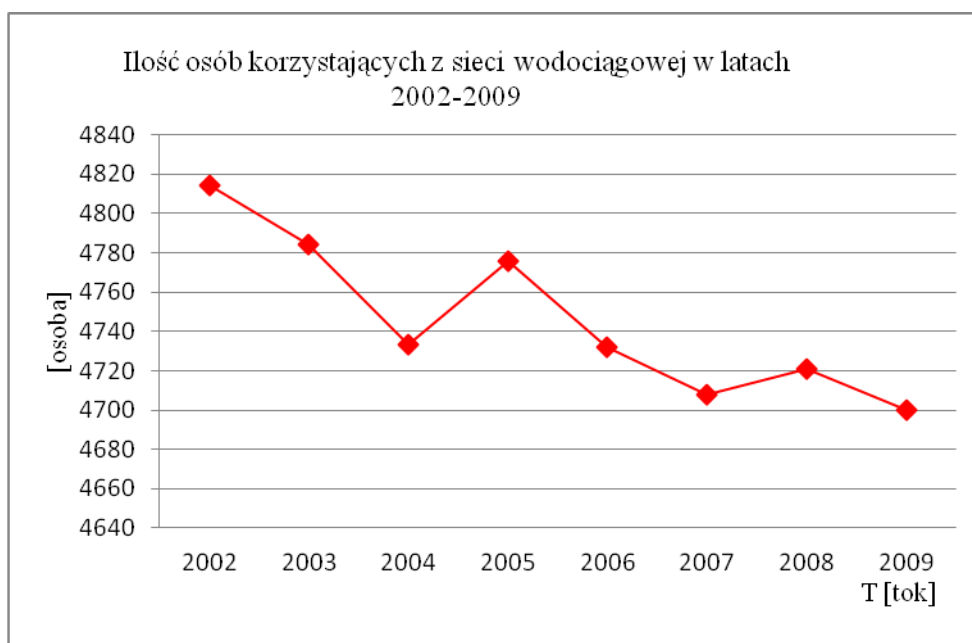
- zły stan techniczny przewodów wykonanych przed wojną, są one skorodowane i pozarastane,
- dochodzi do wtórnego zanieczyszczenia wody w sieci,
- stosunkowo wysoka awaryjność systemu dystrybucji wody, obserwowany wzrost awaryjności,
- występują problemy z utrzymaniem ciśnienia w sieci, część mieszkańców nadal nie ma dostępu do sieci i korzysta z przydomowych studni kopanych, w których woda narażona jest na zanieczyszczenia z powierzchni gruntu i z nieuszczelnionych szamb.

Przyłącza wodociągowe.

Rok	Długość czynnej sieci wodociągowej	Ilość połączeń sieci wodociągowej	Objętość wody dostarczonej gospodarstwom domowym
	[km]	[szt.]	[dam ³]
2002	22,3	502	129,8
2003	22,3	506	134,4
2004	22,3	506	122,1
2005	28,2	573	123,1
2006	28,2	575	125,6
2007	28,2	575	118,3
2008	28,4	575	125,7
2009	28,4	575	123,0

Źródło: na podstawie danych z GUS za lata 2002-2009, opracowanie własne Urzędu Miasta.

Wykorzystanie sieci wodociągowej.



Źródło: na podstawie danych z GUS za lata 2002-2009, opracowanie własne urzędu Miasta.

Zużycie wody.

Rok	Ludność korzystająca z instalacji [%]	Zużycie wody	
		na mieszkańca [m ³]	na 1 odbiorcę [m ³]
2002	91,8	24,6	27,0
2003	91,8	25,7	28,1
2004	91,8	23,6	25,8
2005	92,8	24,0	25,8
2006	92,8	24,6	26,5
2007	92,8	23,3	25,1
2008	92,8	24,9	26,6
2009	92,8	24,2	26,2

Źródło: na podstawie danych z GUS za lata 2002-2009, opracowanie własne urzędu Miasta.

Według danych z GUS z okresu 2002-2009 prawie 93% ludności w gminie korzysta z sieci wodociągowej, tylko nieliczni mieszkańcy zaopatrują się z własnych ujęć. W przeciągu ostatnich lat (2002-2009) ilość osób korzystających z sieci wodociągowej na terenie gminy zmalała około 2,2%, z 4814 osób (2002 rok) do 4700 osób (2009 rok). Spowodowane jest to zmniejszeniem liczby mieszkańców na terenie gminy. Ze względu na malejącą ilość mieszkańców korzystających z sieci nastąpiło zmniejszenie zużycia wody na 1 mieszkańca, z 24,6 m³ w 2002 roku na 24,2 m³ w 2009 roku.

Na podstawie stanu technicznego sieci wodociągowej na terenie gminy zidentyfikowano następujące zamierzenia na kolejne lata:

- modernizacja sieci wodociągowej dla wyeliminowania zjawiska wtórnego zanieczyszczenia wody w sieci oraz ograniczenie awaryjności systemu,
- rozbudowa sieci wodociągowej dla zapewnienia mieszkańcom dostępu do wody pitnej o wymaganej jakości,
- dozbrojenie sieci dla poprawy hydrauliki pracy systemu.

Gmina Jedlina-Zdrój skanalizowana jest w około 70%, w tym skanalizowane jest część miasta: centrum Jedliny-Zdroju (90%), Jedlinka (90%) oraz część Glinicy. Długość sieci kanalizacyjnej wynosi 7,9 km, a przyłączy 2,4 km, natomiast kanalizacji burzowej około 4 km. Kolektory ściekowe rozprowadzane po terenie doprowadzone są do głównego kolektora ściekowego przebiegającego przez wschodnią część gminy (kierunek Głuszycza-Jugowice). Ścieki odprowadzane są do oczyszczalni ścieków zlokalizowanej w Jugowicach, w gminie Walim. Za gospodarkę ściekową odpowiedzialny jest Wałbrzyski Związek Wodociągów i Kanalizacji w Wałbrzychu.

Sieć kanalizacyjna.

Rok	Długość czynnej sieci kanalizacyjnej	Ilość połączeń sieci wodociągowej	Ścieki odprowadzane
	[km]	[szt.]	[dam ³]
2002	7,1	217	122,3
2003	7,1	233	122,7
2004	7,1	250	123,3
2005	7,1	250	120,7
2006	7,1	250	105,6
2007	7,1	250	115,3
2008	7,2	250	110,3
2009	7,9	257	111

Źródło: na podstawie danych z GUS za lata 2002-2009, opracowanie własne Urzędu Miasta.

Wykorzystanie sieci kanalizacyjnej.



Źródło: na podstawie danych z GUS za lata 2002-2009, opracowanie własne Urzędu Miasta.

Na podstawie danych z GUS, za lata 2002-2009 ilość osób korzystających z sieci kanalizacyjnej stale spada, w roku 2004 z sieci korzystało 2800 osób, a w roku 2009 już 2758 osób. Spowodowane jest to zmniejszającą się ilością mieszkańców gminy. Głównym utrudnieniem dla skanalizowania całej gminy jest górzyste ukształtowanie terenu. W 2009 roku z obszaru gminy odprowadzono 111 dam^3 nieczystości, co w przeliczeniu na 1 użytkownika sieci dobowy wskaźnik odprowadzanych ścieków wyniósł 112,2 l/d. Na podstawie stanu technicznego istniejącej infrastruktury sanitarnej zidentyfikowano braki:

- niedostateczny stopień skanalizowania gminy,
- zagrożenie dla środowiska gruntowo-wodnego spowodowane istnieniem dużej ilości szamb,
- zły stan techniczny fragmentów sieci kanalizacyjnej.

W celu poprawy stanu gospodarki ściekowej na terenie gminy konieczna jest rozbudowa kanalizacji sanitarnej i likwidacja zbiorników bezodpływowych oraz modernizacja istniejącej sieci.

W ramach programu unijnego PROW- Program rozwoju obszarów wiejskich na lata 2007-2013 przy ul. Dolnej, ul. Moniuszki i ul. Zakopiańskiej w Jedlinie-Zdroju prowadzone są prace przy budowie kolektora sanitarnego. W celu uporządkowania gospodarki komunalnej na terenie miasta, w dalszym czasie przewiduje się skanalizowanie obrębu Kamieńsk.

f) Energia elektryczna, gazyfikacja

Przez obszar gminy Jedlina-Zdrój przebiega linia elektroenergetyczna 110 kV. Koncesję na obrót, przesyłanie i dystrybucję energii elektrycznej na omawianym terenie posiada Energia Pro GRUPA TAURON S. A. Oddział w Wałbrzychu. Głównym sprzedawcą energii na terenie gminy jest Energia Pro Gigawat Sp. z o.o. GRUPA TAURON S.A. Energia przesyłana jest na teren gminy z dwóch kierunków:

- stacji 110/20 kV R- Głuszycza – stacja wyposażona w 2 transformatory o mocy 16 i 10 MVA, stopień obciążenia transformatorów kształtuje się na poziomie 36% (9MW),
- stacji 110/20/10 kV R- Piaskowa Góra – stacja wyposażona w 2 transformatory o mocy 16 MVA każdy, stopień obciążenia transformatorów kształtuje się na poziomie 33% (10MW).

Gmina zaopatrywana jest w energię elektryczną poprzez linie napowietrzne i kablowe średniego napięcia 20 kV i stacje transformatorowe 20/0,4 k, następnie liniami niskiego napięcia (napowietrznymi i kablowymi) energia trafia do odbiorców.

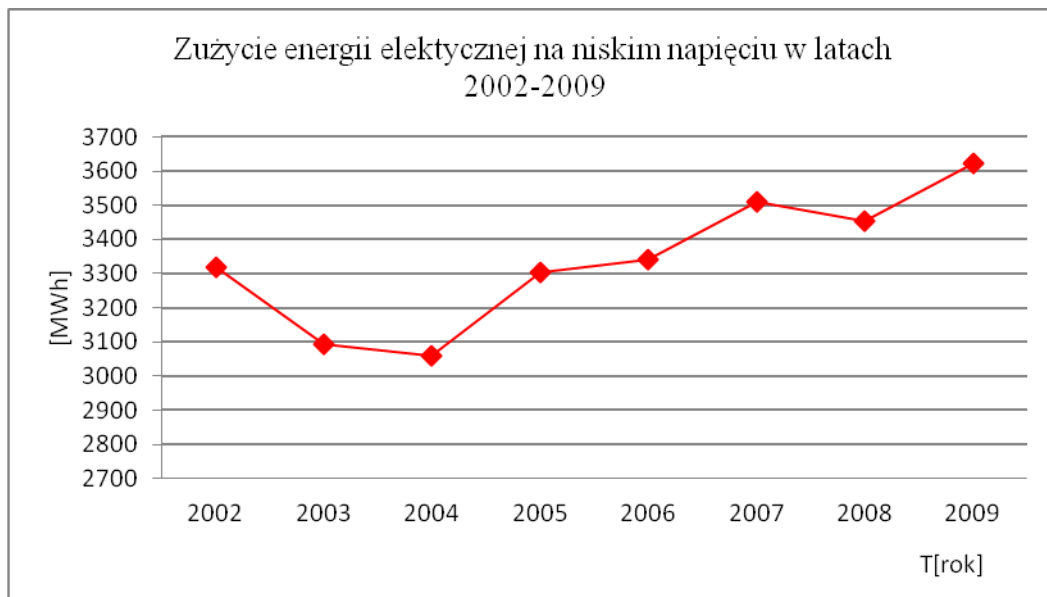
Odbiorcy energii elektrycznej.

Rok	Odbiorcy na niskim napięciu		Odbiorcy na średnim napięciu
	Gospodarstwa domowe	Pozostali	
	[odbiorca]	[odbiorca]	[odbiorca]
2006	2176	226	4
2007	2187	230	4
2008	2170	242	3

Źródło: na podstawie Audytu Energetycznego dla Gminy Jedlina-Zdrój, Świdnica 2011 r.

Najliczniejszą grupę odbiorców energii elektrycznej na niskim napięciu stanowią gospodarstwa domowe. Na podstawie analizy danych za lata 2002-2009 obserwowana jest tendencja wzrostowa zużycia energii na niskim napięciu. Całkowite zużycie energii (o niskim napięciu) w ostatnich latach kształtuje się na poziomie około 3337 MWh, w 2009 roku wyniosło 3622 MWh. Zużycie energii elektrycznej niskiego napięcia na 1 mieszkańca wyniosło około 650 kWh. Ilość odbiorców energii elektrycznej na średnim napięciu za lata 2006-2008 kształtowała się na stałym poziomie.

Zużycie energii elektrycznej.



Źródło: na podstawie GUS za lata 2004-2009, opracowanie własne Urzędu Miasta.

Według informacji EnergiaPro GRUPA TAURON S.A. stan techniczny sieci niskiego i średniego napięcia jest dobry. W planach rozwojowych przedsiębiorstwa nie przewidziano inwestycji dotyczących infrastruktury średniego napięcia. Rozbudowa sieci elektroenergetycznej związana z przyłączaniem nowych odbiorców odbywa się na bieżąco.

Dystrybucją gazu ziemnego dla odbiorców indywidualnych i instytucjonalnych na terenie gminy zajmuje się Dolnośląska Spółka Gazownictwa sp. z o.o., wchodząca w skład Grupy Kapitałowej Polskie Górnictwo Naftowe i Gazownictwo (PGNiG). Obszar Zakładu Gazowniczego Wałbrzych zasilany jest poprzez gazociąg przesyłowy wysokiego ciśnienia DN 300 relacji Ołtaszyn -Kudowa oraz gazociąg podwyższonego średniego ciśnienia DN 300/250 relacji Lubiechów- Kłodzko. Na terenie gminy zgazyfikowane jest śródmieście miasta Jedlina-Zdrój oraz Jedlinka, bez gazu pozostają Kamieńsk i Glinica. Główne linie gazociągu przebiegają z kierunku gminy Głuszyca, w skład systemu gazowniczego wchodzi również :

- stacja redukcyjna I stopnia o wydajności nominalnej 1500 m³/h zlokalizowanej przy ul. Noworudzkiej, stan techniczny dobry,
- stacja redukcyjna II stopnia o wydajności nominalnej 1200 m³/h zlokalizowanej przy ul. Południowej, stan techniczny dobry.

Długość sieci rozdzielczej na terenie Jedliny-Zdrój, wg. danych DSG Sp. z o.o. na rok 2009 wynosiła około 18 km, w tym rurociąg średniego ciśnienia około 3,4 km.

Użytkownicy sieci gazowej.

Rok	Odbiorcy gazu				
	Odbiorcy ogółem	Gospodarstwa domowe		Inni odbiorcy	
		Razem	W tym do celów c.o.	Przeds. Produkcyjne	Handel, usługi, użyteczność publiczna
2004	1085	1044	201	1	40
2005	1079	1041	190	2	36
2006	1104	1061	222	2	41
2007	1076	1043	228	3	30
2008	1071	1033	234	3	35
2009	1048	1010	231	3	35

Źródło: na podstawie Audytu Energetycznego dla Gminy Jedlina-Zdrój, Świdnica 2011 r.

Zużycie gazu.

Rok	Zużycie gazu w ciągu roku w tys. m ³				
	Odbiorcy ogółem	Gospodarstwa domowe		Inni odbiorcy	
		Razem	W tym do celów c.o.	Przeds. Produkcyjne	Inne (handel, usługi, użyteczność publiczna).
2004	1922,5	475	297,8	1179,9	267,6
2005	2096,7	503,5	313,2	1191,8	401,4
2006	1985,7	474,3	310,2	1169,4	342,0
2007	1838,6	459,2	310,6	1252,5	126,9
2008	2005,9	454,6	312,6	1215,7	335,6
2009	2014,6	407,5	266,7	1239,8	367,3

Źródło: na podstawie Audytu Energetycznego dla Gminy Jedlina-Zdrój, Świdnica 2011 r.



Źródło: na podstawie GUS za lata 2004-2009, opracowanie własne Urzędu Miasta.

Według stanu z 2009 roku 96% odbiorców stanowią gospodarstwa domowe, 3,3 % stanowi handel, usługi, użyteczność publiczna, zaledwie 0,3 % to przedsiębiorstwa produkcyjne. Na podstawie analizy danych z lat 2002-2009 wynika, iż ilość odbiorców gazu spada (2002 r. 1085 osób, rok 2009 1048 osób). Rośnie natomiast ilość gospodarstw domowych, które wykorzystują gaz ziemny na cele grzewcze. Pod względem ilości zużycia gazu w ciągu roku najczęściej zużywają przedsiębiorstwa produkcyjne, średnio około 1208,2 m³, gospodarstwa domowe 462,4 m³ oraz inne 306,8 m³. W ciągu ostatniego roku wzrosła ilość zużycia gazu na potrzeby handlu, usług i użyteczności publicznej. Najbardziej stabilną grupę stanowią przedsiębiorstwa produkcyjne. Zużycie gazu na 1 mieszkańca w 2009 r. wyniosło 80, 3 m³, w 2002 r. wynosiło 96,6 m³.

Analizy techniczno-ekonomiczne dostawcy gazu ziemnego nie wykazały opłacalności gazyfikacji obszarów gminy nie wyposażonych w sieć gazową. Jednak celem samorządów jest umożliwienie dostępu tego nośnika wszystkim mieszkańcom gminy. W dalszych latach Dolnośląska Spółka Gazownictwa przewiduje inwestycje związane z przyłączaniem nowych klientów oraz prace modernizacyjne. W latach 2009-2010 dokonano rozbudowy i modernizacji odcinków sieci gazowej średniego ciśnienia oraz gazociągu niskiego ciśnienia przy ul. Słowackiego, Mickiewicza, Jasnej, Tuwima. Przewiduje się również prace na ulicach: Partyzantów, Sienkiewicza, Akacjowej, Lipowej, Brzozowej, Wałbrzyskiej oraz Blokach kolejowych. W 2011 roku rozpoczęto prace przy budowie sieci gazowej średniego ciśnienia przy ul. Kłodzkiej, Noworudzkiej, Zamkowej i Świdnickiej w Jedlinie - Zdroju.

Obecnie na terenie gminy brak jest centralnej kotłowni miejskiej obsługującej obszar miasta. System energii cieplnej oparty jest na indywidualnych systemach grzewczych- kotłowniach opalanych gazem i węglem kamiennym.

g) Gospodarka odpadami

Na terenie gminy nie ma czynnego składowiska odpadów komunalnych. Gmina korzysta z składowiska odpadów znajdującego się w Wałbrzychu, uczestnicząc w kosztach jego budowy. Administratorem składowiska jest Wałbrzyskie Przedsiębiorstwo Oczyszczania Sp. z o.o. Przy drodze nr 381 znajduje się dawne, nieczynne składowisko odpadów komunalnych, w gminie nie przewiduje się budowy i uruchomienia własnego składowiska, gdyż nie zachodzi taka potrzeba.

Rok	Wyprodukowane zmieszane odpady w ciągu roku	
	Ogółem	z gospodarstw domowych
	[t]	[t]
2005	1463,22	1348,66
2006	1584,9	1457,44
2007	1567,24	1444,58

2008	1388,18	1279,88
2009	1426,59	1292,54

Źródło: na podstawie GUS za lata 2004-2009, opracowanie własne Urzędu Miasta.

Według danych GUS za lata 2005-2009 w ciągu roku produkuje się średnio 1486,03 t odpadów, z czego około 1364,62 stanowią odpady pochodzące z gospodarstw domowych. W 2009 roku liczba budynków mieszkalnych objętych zbieraniem odpadów z gospodarstw domowych wynosiła 512. Od 2005 r. obowiązuje Gminny Program Gospodarki Odpadami na lata 2005-2015. Zgodnie z ww. planem celem gospodarki odpadami jest ustalenie doraźnych i długofalowych rozwiązań technicznych, organizacyjnych i finansowych, które będą prowadziły do:

- podniesienia świadomości ekologicznej mieszkańców,
- zapobieganiu powstawaniu odpadów lub ograniczania ilości odpadów,
- zmniejszenie negatywnego wpływu byłego składowiska na środowisko,
- poprawa systemu w zakresie zorganizowanej zbiórki i transportu odpadów,
- zapewnienie środków finansowych do prawidłowej i przyszłej eksploatacji (w porozumieniu z Wałbrzychem) składowiska odpadów,
- rozszerzenie zakresu selektywnej zbiórki odpadów i zwiększenie ilości odzysku surowców wtórnych,
- redukcja odpadów komunalnych ulegających biodegradacji, kierowanych na składowiska odpadów,
- likwidacja „dzikich” wysypisk.

h) Telekomunikacja i rozwój społeczeństwa informacyjnego

Na terenie Gminy swoje usługi świadczy operator sieci przewodowej: Telekomunikacja Polska S. A. W przypadku rozwoju terenów osadniczych operator sieci planuje rozbudowę sieci telekomunikacyjnej. Dla wszystkich mieszkańców gminy istnieje pełna i nieograniczona dostępność do usług operatora. Na terenie gminy znajdują się dwa nadajniki sieci komórkowej: w obrębie Kamieńsk oraz przy ul. Kościelnej w Jedlinie-Zdroju. Na podstawie danych pochodzących od dostawców usług telefonii komórkowej ocenia się, że gmina Jedlina-Zdrój posiada dobre pokrycie sieci telefonii komórkowej. Usługi te świadczą: Polkomtel S.A. PLUS GSM, T-Mobile, Orange, Play. Wszystkie te sieci działają w systemie GSM 900/1800.

Na terenie gminy nie ma ograniczeń dostępu do Internetu sieci przewodowej i bezprzewodowej. Usługi świadczą wszystkie wiodące na rynku firmy takie jak: Telekomunikacja Polska S. A., Netia, operatorzy sieci komórkowych. Dodatkowo dostęp do Internetu zapewniają prywatne, lokalne firmy.

i) Rolnictwo i leśnictwo

Teren gminy należy do obszarów o dość znacznej koncentracji użytków rolnych, które stanowią około 41 % jej powierzchni, przy średniej powiatu wynoszącej nieco ponad 47%. Według waloryzacji rolniczej przestrzeni produkcyjnej obszary rolnicze zaliczane są do średnich.

Pomimo znacznego udziału użytków rolnych, gmina nie posiada funkcji rolniczej. Na podstawie danych z Narodowego Powszechnego Spisu Rolniczego w 2002 roku na terenie Jedliny-Zdrój znajdowały się 145 gospodarstwa rolne, z czego 58 o powierzchni powyżej 1 ha. W ciągu ostatnich 10 lat (1995-2005r.) na terenie gminy wzrosła zarówno powierzchnia terenów rolnych jak i leśnych kosztem nieużytków i pozostałych gruntów.

Gospodarstwa wg rodzaju gospodarstwa i rodzaju działalności gospodarczej	Ilość
nie prowadzące żadnej działalności gospodarczej	55
prowadzące wyłącznie działalność rolniczą	58
prowadzące wyłącznie działalność pozarolniczą	21
prowadzące działalność rolniczą i pozarolniczą	11

Źródło: na podstawie GUS, opracowanie własne Urzędu Miasta.

Lasy na obszarze gminy zajmują około 52 % jej powierzchni (około 903 ha). Występujące na obszarze gminy lasy stanowią własność gminy oraz Skarbu Państwa, administrowane przez Nadleśnictwo Wałbrzych. W większości stanowią one obszar chronionego krajobrazu Gór Wałbrzyskich w części zachodniej gminy, w części wschodniej obszar chronionego krajobrazu Gór Sowich.

Lasy gminne posiadają kategorie ochronne I, z podziałem na lasy uzdrowiskowo -klimatyczne, glebochronne, wodochronne. Najczęściej spotykane rodzaje siedliskowe lasów to: lasy mieszane górskie oraz bory mieszane górskie. Najliczniejszą grupę stanowią drzewa w wieku 40-100 lat, co stanowi ok. 54% całego drzewostanu. Do najstarszych drzew należą kasztanowce około 100-110 lat, klony pospolite i niektóre żywotniki. Pozostały drzewostan jest w wieku 50-90 lat, szpalery ok. 20-40 lat, żywopłoty i samosiejki ok. 5-20 lat. Według składu gatunkowego do najczęściej spotykanych drzew zalicza się: świerk, buk, sosna, dąb oraz brzoza.

Przeciętna zasobność drzewostanu Nadleśnictwa Wałbrzych wynosi 311 m³/ha, szacunkowa sprzedaż drewna do celów opałowych dla odbiorców z terenu Jedliny-Zdrój wyniosła w 2009 roku około 40 m³.

Na podstawie Studium uwarunkowań i kierunków zagospodarowania przestrzennego Gminy Jedlina-Zdrój z dnia 10 listopada 2010 r. określono kierunki i zasady kształtowania rolniczej i leśnej

przestrzeni produkcyjnej, które przewidują: wdrożenie odwadniająco-nawadniających systemów melioracji,

- wzdłuż cieków powierzchniowych przepływających przez pola orne należy zachować pas zadrzewień lub zakrzewień w celu ograniczenia napływu miogenów do wód z pól uprawnych,
- pomimo redukcji terenów użytkowanych rolniczo nie przewiduje się ograniczenia rozwoju oraz odejścia sektora rolnego w strukturze gospodarczej gminy,
- ochronę gruntów ornych poprzez wprowadzanie zadrzewień i zakrzewień śródpolnych, mających funkcję wiatrochronną, zwłaszcza wzdłuż dróg i cieków powierzchniowych,
- zmianę przeznaczenia gruntów rolnych i leśnych na cele nierolnicze i nieleśne należy ograniczyć do terenów przeznaczonych pod nowe tereny zainwestowane (osadnictwo),
- ze względu na uzdrowiskowo – turystyczny charakter gminy należy wzbogacić tereny leśne i parkowe o niezbędną infrastrukturę turystyczną: szlaki turystyczne, miejsca widokowe, ścieżki zdrowia czy też miejsca odpoczynku,
- przy zalesieniach gruntów rolnych zaleca się wyrównanie granicy rolno-leśnej i łączenie ich w większe kompleksy.

j) Ochrona środowiska

Obecnie opracowywany jest Gminny Program Ochrony Środowiska dla miasta Jedlina-Zdrój, „Gminny Program Ochrony Środowiska” ma na celu realizację polityki ekologicznej państw w zakresie dotyczącym miasta Jedlina-Zdrój, na podstawie aktualnych danych o stanie środowiska. Zgodnie z ustawą Prawo ochrony środowiska program zawiera szczegółowe zadania, które zostaną osiągnięte poprzez podjęcie konkretnych działań w sferze ochrony środowiska oraz warunki korzystania z jego zasobów z uwzględnieniem wymagań zrównoważonego rozwoju. Zaplanowane cele, priorytety i działania zostały zdefiniowane dla każdego z obszarów ochrony środowiska, którymi zajmuje się gmina, w obszarach:

- powietrze atmosferyczne,
- ochrona wód,
- ochrona powierzchni ziemi,
- ochrona przed hałasem,
- ochrona przed promieniowaniem elektromagnetycznym,
- ochrona kopaliny,
- ochrona zwierząt i roślin.

Program dla Gminy Jedlina-Zdrój opracowany jest według metodologii planowania strategicznego. Opracowanie zostało sporządzone z podziałem na następujące elementy:

- podstawa prawna, cel, zakres oraz metodyka opracowania;

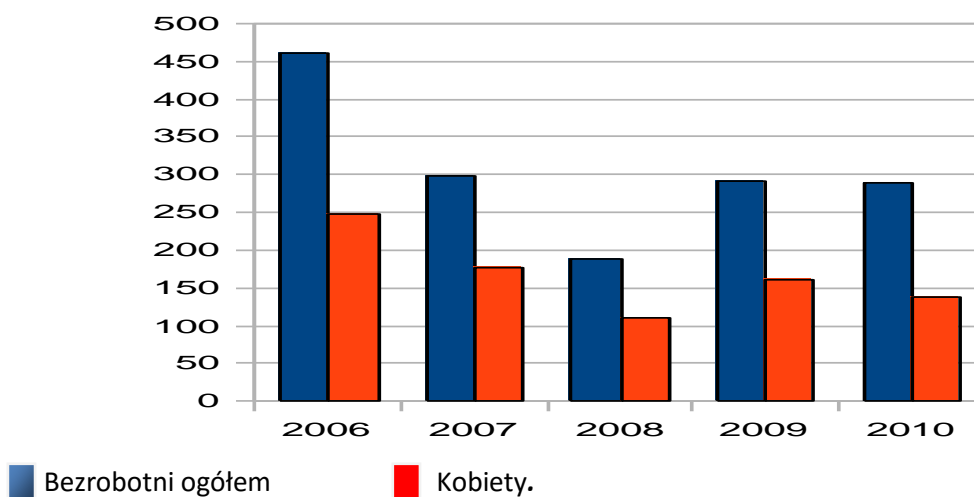
- dane ogólne o gminie;
- charakterystykę i ocenę aktualnego stanu środowiska, zawierającą ocenę poszczególnych komponentów środowiska naturalnego;
- ochrona środowiska w obowiązujących przepisach prawa i dokumentach krajowych, regionalnych i lokalnych;
- cele ekologiczne;
- priorytety ekologiczne;
- poziomy celów długoterminowych;
- rodzaj i harmonogram działań proekologicznych;
- środki niezbędne do osiągnięcia celów.

2. 6. Infrastruktura społeczna

a) Sytuacja na rynku pracy

W Jedlinie-Zdroju największa liczba bezrobotnych odnotowana została w 2006 roku – 460 osób, w tym 247 kobiet. Najmniej bezrobotnych z terenu gminy zarejestrowanych było w Powiatowym Urzędzie Pracy w roku 2008 to jest 188 osób, w tym 110 kobiet.

Bezrobocie w latach 2006 – 2010.



Źródło: dane Powiatowego Urzędu Pracy w Wałbrzychu.

Jeśli chodzi o strukturę bezrobocia ze względu na wiek to przedstawia się ono następująco:

w 2009 roku:

- ogółem – 291 osób
- do 24 roku życia – 39 osób
- 25 – 34 lata – 99 osób

w 2010 roku:

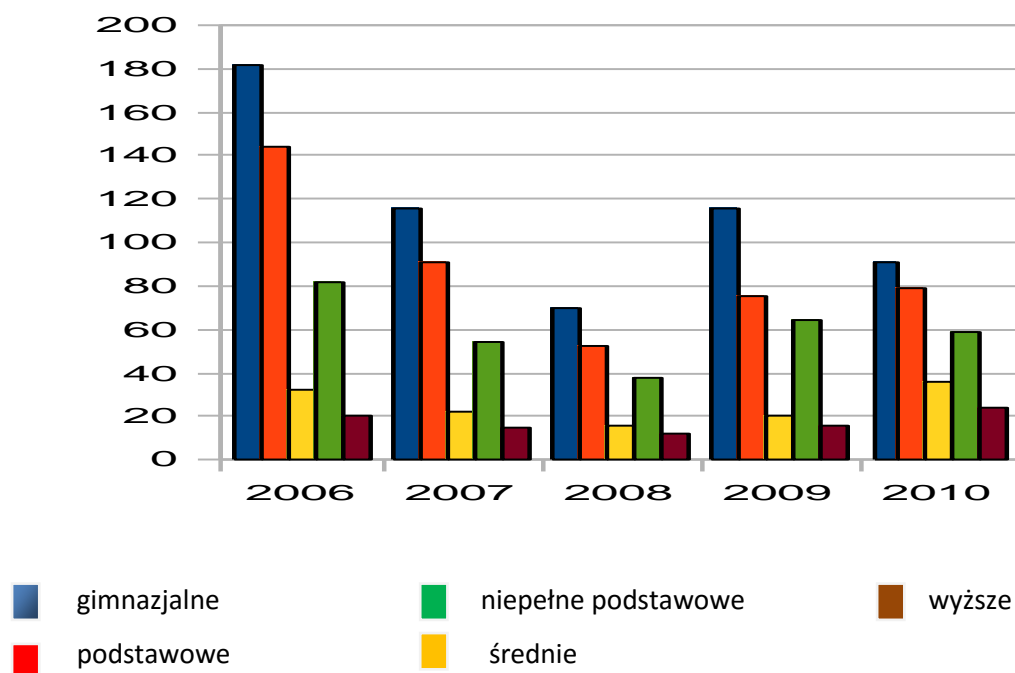
- ogółem – 289 osób
- do 24 roku życia – 49 osób
- 25 – 34 lata – 95 osób

- 35 – 44 lata – 46 osób
 - 45 – 54 lata – 74 osoby
 - powyżej 55 roku życia – 33 osoby
- 35 – 44 lata – 52 osoby
 - 45 – 54 lata – 63 osoby
 - powyżej 55 roku życia – 30 osób

Z powyższych danych można wywnioskować, że każdego roku największa liczba osób bezrobotnych jest w przedziałach wiekowych: 25 – 34 lata oraz 45 – 54 lata, najmniejsza zaś dla przedziału powyżej 55 roku życia. Wynika to z faktu, że wiele osób, które osiągnęły 55 lat ma już przyznane lub oczekuje na przyznanie świadczenia przedemerytalnego. Często osoby takie są zniechęcone do szukania pracy, gdyż wydaje im się, że żaden pracodawca nie będzie zainteresowany ich kandydaturą. Okazuje się jednak, że pracodawcy często wolą zatrudnić osoby powyżej 55 roku życia, ponieważ są to często osoby bardziej ustabilizowane oraz doświadczone niż osoby zaraz po szkole.

Bardzo częstą przyczyną bezrobocia jest posiadanie nieodpowiednich kwalifikacji, które zazwyczaj znacząco różnią się od potrzeb lokalnego rynku pracy.

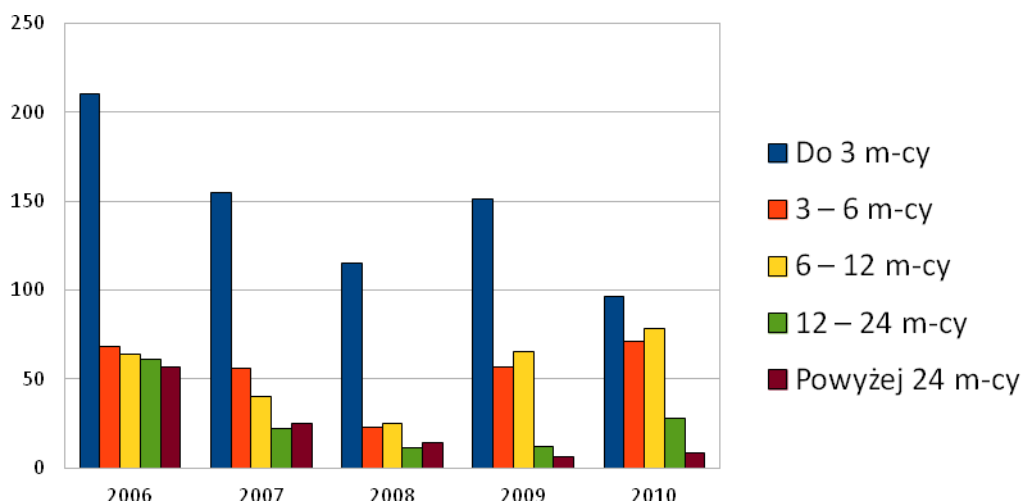
Struktura wykształcenia bezrobotnych



Źródło: dane Powiatowego Urzędu Pracy w Wałbrzychu.

Z wykresu wynika, że każdego roku największa liczba osób zarejestrowanych w Urzędzie Pracy w Jedlinie - Zdrój jako bezrobotni to ludzie z wykształceniem gimnazjalnym, podstawowym oraz niepełnym podstawowym. Takim osobom niestety trudniej znaleźć pracę niż ludziom z lepszymi

kwalfikacjami. Często nie mają oni nawet pojęcia o tym gdzie tej pracy szukać, jak napisać dokumenty aplikacyjne oraz jak zaprezentować się na rozmowie kwalifikacyjnej, co znacznie utrudnia poszukiwanie zatrudnienia. Osoby z wykształceniem wyższym stanowią najmniejszą część osób bezrobotnych każdego roku. Wynika to z faktu, że ludzie z wyższym wykształceniem dość szybko znajdują zatrudnienie. Większość z nich po ukończeniu szkoły nie rejestruje się w tut. Urzędzie Pracy tylko od razu podejmuje pracę.



Bezrobotni wg czasu pozostawania bez pracy

Źródło: dane Powiatowego Urzędu Pracy w Wałbrzychu.

W Jedlinie – Zdrój w latach 2006 – 2010 organizowana była duża ilość prac subsydiowanych, dzięki czemu wiele osób bezrobotnych zaktywizowało się i w rezultacie podjęło stałą pracę. Do prac subsydiowanych zaliczają się: staże, przygotowania zawodowe, prace społecznie użyteczne, roboty publiczne oraz prace interwencyjne.

b) Szkoły i placówki oświatowe

W gminie Jedlina-Zdrój zadania oświatowe oraz opiekuńczo-wychowawcze realizują: Miejska Szkoła Podstawowa, Gimnazjum Miejskie im. Jana Pawła II, Przedszkole prowadzone przez Zgromadzenie Sióstr Św. Elżbiety oraz Dom Dziecka jako zadanie własne Starostwa Powiatu Wałbrzyskiego.

Do Miejskiej Szkoły Podstawowej uczęszcza 259 dzieci w tym 122 dziewczynki, uczących się w 13 oddziałach oraz jednym oddziale klasy „0”. Szkoła zatrudnia 28 nauczycieli w tym 24 kobiety.

Do Gimnazjum Miejskiego uczęszcza 188 uczniów w tym 98 to dziewczęta, uczących się w 9 oddziałach klasowych. Szkoła zatrudnia 20 nauczycieli w tym 13 kobiet.

Przedszkole Zgromadzenia Sióstr Św. Elżbiety dysponuje około 80 miejscami, do którego uczęszcza 77 dzieci w tym 39 dziewczynek.

W mieście nie prowadzi się żłobka, zapotrzebowanie na tego rodzaju placówkę nie jest sygnalizowane przez społeczność gminy. Oddział przedszkolny „0” przy Miejskiej Szkole Podstawowej oraz przedszkole Sióstr Elżbietanek zaspakają potrzeby w zakresie wychowania przedszkolnego. Ujemny przyrost naturalny od kilku lat jest przyczyną corocznego zmniejszania się liczby dzieci uczęszczających do placówek przedszkolnych jak i szkół miejskich. Ponadto pewna liczba dzieci w wieku gimnazjalnym uczęszcza do gimnazjów wałbrzyskich prowadzonych przy szkołach licealnych.

KLASYFIKACJA W MIEJSKIEJ SZKOLE PODSTAWOWEJ W JEDLINIE – ZDROJU W LATACH 2006-2011.

Porównanie	Rok2006/ 2007	Semestr2 007/2008	Rok2007/ 2008	Semestr2 008/2009	Rok2008 /2009	Semestr 2009/20 10	Rok2009 /2010	Semestr2 011/2012
<i>Stan uczniów na dzień klasyfikacji</i>	299	278	282	268	267	267	259	259
<i>ilość uczniów klasyfikowanych</i>	299	274	277	265	265	263	258	256
<i>% uczniów klasyfikowanych</i>	100%	98,5%	98,23%	98,88%	99,25%	98,50	99,61	98,84%
<i>% uczniów nieklasyfikowanych</i>	0%	1,44%	1,77%	1,12%	0,74%	2,25%	0,39%	1,16%
<i>ilość uczniów promowanych</i>	291	-	271	-	265	-	256	-
<i>% uczniów promowanych</i>	97,32%	-	96,10%	-	99,25%	-	98,84	-
<i>ilość uczniów niepromowanych</i>	8	-	11	-	11	-	3	-
<i>% uczniów niepromowanych</i>	2,68%	-	3,90%	-	4,11%	-	1,16%	-
<i>% uczniów z ocenami niedostatecznymi</i>	2,68%	5,76%	2,13%	7,84%	3,37%	5,99%	1,16%	5,41%
<i>% uczniów z obniżoną oceną z zachowania</i>	4,01%	6,47%	4,96%	5,22%	7,49%	9,36%	8,49%	8,11%
<i>Wyróżnionych nagrodą Dyrektora Szkoły</i>	4	-	1	-	1	-	1	-
<i>% uczniów promowanych z wyróżnieniem</i>	16,05%	-	19,5%	-	14,98%	-	14,29%	-
<i>% uczniów kończących szkołę</i>	100%	-	96,92	-	93,33%	-	94,87%	-

Źródło: dane Miejskiej Szkoły Podstawowej w Jedlinie-Zdroju.

KLASYFIKACJA w Gimnazjum Miejskim im. J. Pawła II w Jedlinie-Zdroju w latach 2006 – 2011.

Porównanie	rok 2006/200 7	semestr 2007/200 8	rok 2007/200 8	semestr 2008/200 9	rok 2008/20 09	semestr 2009/20 10	rok 2009/201 0	semestr 2011/201 2
<i>ilość uczniów zapisanych</i>	235	229	222	246	243	205	204	189
<i>ilość uczniów klasyfikowanych</i>	233	208	206	239	233	193	194	175
<i>% uczniów klasyfikowanych</i>	99%	91%	93%	97,2%	96%	94,2%	95%	92%
<i>% uczniów nieklasyfikowanych</i>	1%	9,2%	7%	2,8%	4%	5,8%	5%	8%
<i>ilość uczniów promowanych</i>	216	x	199	x	209	x	181	x
<i>% uczniów promowanych</i>	92%	x	90%	x	86%	x	89%	x
<i>ilość uczniów niepromowanych</i>	16	x	23	x	34	x	23	x
<i>% uczniów niepromowanych</i>	7%	x	10%	x	14%	x	11%	x
<i>% uczniów z ocenami niedostatecznymi</i>	x	33%	x	28,4%	x	36%	x	39%
<i>% uczniów z obniżoną oceną z zachowania</i>	19%	23%	14%	8%	21%	29%	24%	26%
<i>% uczniów wyróżnionych „Złotą Księgą”</i>	7%	3,5%	6,7%	1,6%	5,8%	1,5%	4%	0,5%
<i>% uczniów promowanych z wyróżnieniem</i>	x	x	10%	x	10%	x	7%	x
<i>% uczniów kończących szkołę</i>	x	x	84%	x	95%	x	96%	x

Źródło: dane Gimnazjum Miejskiego im. J. Pawła II w Jedlinie-Zdroju.

Baza szkolna to budynek Miejskiej Szkoły Podstawowej, wybudowany w latach 60-tych XX w. (tzw. tysiąclatka). W latach 2005-2010 przeprowadzono tam remont kapitalny i termomodernizację, rozbudowano i zmodernizowano zaplecze socjalne. Na terenach przyległych wybudowano boisko wielofunkcyjne, kort tenisowy oraz plac zabaw dla dzieci najmłodszych, tworząc w ten sposób doskonałe zaplecze sportowe i rekreacyjne szkoły.

Budynek Gimnazjum Miejskiego wybudowany przed wojną, przeszedł rozbudowę i modernizację w drugiej połowie lat 90-tych w celu przystosowania obiektu dla potrzeb zlokalizowania i funkcjonowania gimnazjum. Do budynku dobudowano nowoczesną, doskonale wyposażoną halę sportową, która służy uczniom jako sala gimnastyczna umożliwiającą prowadzenie różnorodnych zajęć sportowych.

c) Podstawowa opieka zdrowotna.

W ramach podstawowej opieki zdrowotnej na terenie miasta funkcjonują:

- Niepubliczny Zakład Opieki Zdrowotnej „Nowe Miasto” spółka z o. o.,
- Niepubliczny Zakład Opieki Zdrowotnej Lekarza Rodzinnego J. Wolańczyk,

Świadczenia gwarantowane w zakresie podstawowej opieki zdrowotnej ukierunkowane są na promocję zdrowia, profilaktykę, diagnostykę schorzeń, leczenie, zapobieganie lub ograniczenie niepełnosprawności oraz usprawnianie i pielęgnację w chorobie. Świadczenia lekarskie realizowane są w formie porad ambulatoryjnych w miejscu udzielania świadczeń oraz w przypadkach uzasadnionych wskazaniami medycznymi poprzez porady udzielane w domu pacjenta. Inne świadczenia lecznicze specjalistyczne, szpitalne, rehabilitacyjne i opiekuńcze dostępne są na terenie miasta Wałbrzycha i innych pobliskich miejscowościach. Ponadto świadczenia rehabilitacyjne w ramach NFZ i na zasadach komercyjnych udzielane są w uzdrowisku.

Mieszkańcy i kuracjusze mają możliwość zaopatrzenia się w leki w dwóch aptekach funkcjonujących w centralnej części miasta.

d) Opieka i integracja społeczna

Zasoby umożliwiające rozwiązywanie problemów społecznych stanowią instytucje zlokalizowane na terenie miasta działające w obszarze polityki społecznej i rozwiązujące występujące problemy społeczne. Są to przede wszystkim jednostki samorządowe jak i inne niepubliczne oraz organizacje pozarządowe.

Najistotniejszą rolę w kwestii rozwiązywania problemów społecznych odgrywa Ośrodek Pomocy Społecznej w Jedlinie-Zdroju. Ośrodek zajmuje się świadczeniami socjalnymi i rodzinnymi, dodatkami mieszkaniowymi, stypendiami i zasiłkami socjalnymi oraz funduszem alimentacyjnym.

Ośrodek Pomocy Społecznej prowadzi także stołówkę, w której realizuje się dożywianie dzieci szkolnych i osób korzystających z tej formy opieki. Usługi w stołówce wykonuje firma wyłoniona w przetargu.

Baza lokalowa zapewnia sprawne funkcjonowanie i prawidłowe warunki pracy zatrudnionych pracowników, nie mniej wymaga pilnego i gruntownego remontu. Rozbudowie poddać należy także sieć informatyczną, w tym zakup i instalację serwera dla zwiększenia bezpieczeństwa przetwarzanych przez jednostkę danych i zapewnienia ich należytej archiwizacji.

Centrum Kultury w Jedlinie-Zdroju wraz z Miejską Biblioteką Publiczną można także zaliczyć do bazy instytucji funkcjonujących w sferze polityki i integracji społecznej w szczególności z uwagi na szeroką współpracę z działającymi w mieście stowarzyszeniami a także bogatą ofertę całodziennych zajęć o charakterze edukacyjnym, sportowym i rekreacyjnym oraz kulturalno-rozrywkowym. Centrum

Kultury zarządza znaczącą częścią miejskiej infrastruktury sportowo-rekreacyjnej stanowiącej doskonałe warunki organizacji czasu wolnego dzieci, młodzieży i dorosłych.

Ponadto w mieście funkcjonują dwie świetlice socjoterapeutyczne, działa Miejska Komisja ds. rozwiązywania problemów alkoholowych oraz Punkt Przyjęć wraz z Klubem Pracy Powiatowego Urzędu Pracy w Wałbrzychu.

e) Niepełnosprawni

W rozumieniu ustawy o pomocy społecznej niepełnosprawność oznacza stan fizyczny, psychiczny, lub umysłowy, powodujący trwałe lub okresowe utrudnienie, ograniczenie bądź uniemożliwienie samodzielnej egzystencji.

W związku z tym polityka społeczna powinna prowadzić aktywne działania, na wszystkich szczeblach życia społecznego na rzecz równouprawnienia osób niepełnosprawnych, przeciwdziałać ich dyskryminacji i tworzyć mechanizmy wyrównujące szanse i warunki korzystania z przysługujących im praw.

Osobą niepełnosprawną jest;

- osoba, która posiada odpowiednie orzeczenie wydane przez organ do tego uprawniony tj. Powiatowy Zespół ds. Orzekania o Niepełnosprawności,
- osoba, która takiego orzeczenia nie posiada, lecz odczuwa ograniczenie sprawności w wykonywaniu podstawowych czynności życiowych.

Kryterium prawnym kwalifikującym dane do zbiorowości osób niepełnosprawnych jest: posiadanie orzeczenia wydanego przez odpowiedni organ orzekający lub posiadanie uprawnienia do pobierania zasiłku pielęgnacyjnego.

Miejski Ośrodek Pomocy Społecznej w Jedlinie-Zdroju na podstawie orzeczeń o umiarkowanym lub znacznym stopniu niepełnosprawności udzielił:

Zasiłków pielęgnacyjnych 102 osobom w tym:

- 1) niepełnosprawne dzieci do 16 roku życia - 17,
- 2) niepełnosprawne osoby powyżej 16 roku życia - 72,
- 3) osoby powyżej 75 roku życia - 13.

Świadczenia pielęgnacyjne wydawane na podstawie orzeczeń o niepełnosprawności dla osób, które rezygnują z pracy w celu sprawowania opieki nad dzieckiem bądź dorosłym członkiem rodziny otrzymuje:

- 1) 9 osób sprawujących opiekę nad dziećmi,
- 2) 13 osób sprawujących opiekę nad dorosłym członkiem rodziny.

Na terenie gminy poza Ośrodkiem Pomocy Społecznej i służbą zdrowia pierwszego kontaktu nie ma innych instytucji wspierających osoby niepełnosprawne. W pewnym zakresie niepełnosprawni

mogą korzystać z usług rehabilitacyjnych świadczonych przez zakład przyrodolecniczy uzdrowiska. Inne świadczenia lecznicze, opiekuńcze i rehabilitacyjne dostępne są na terenie miasta Wałbrzycha.

f) Organizacje pożytku publicznego i inne organizacje społeczne

Działalnością pożytku publicznego jest działalność społecznie użyteczna, prowadzona przez organizacje pozarządowe w sferze zadań publicznych określonych w ustawach. Nie każda organizacja pozarządowa, która prowadzi działalność pożytku publicznego jest organizacją pożytku publicznego. Status organizacji pożytku publicznego może uzyskać organizacja pozarządowa z wyjątkiem partii politycznych, związków zawodowych, organizacji pracodawców oraz samorządów zawodowych, określona w ustawie o działalności pożytku publicznego i wolontariacie. Ponadto organizacja ta musi spełniać dodatkowe kryteria, dotyczące m. in. jawności działania, kontroli w organizacji i inne wynikające z wymienionych przepisów prawa.

Niewielka jest w mieście ilość działających organizacji pozarządowych i nie wszystkie posiadają status organizacji pożytku publicznego, wymienić tu należy:

- Związek Emerytów Rencistów i Inwalidów Koło terenowe w Jedlinie-Zdroju – OPP,
- Polski Związek Niewidomych Koło terenowe w Głuszycy zrzeszające około 100 osób z Jedliny-Zdroju – OPP,
- Stowarzyszenie Miłośników Jedliny-Zdroju,
- 530 Jedlińska Gromada Zucha „Kubusiowe Bractwo” – OPP,
- Związek Harcerstwa Polskiego – „Drużyna Jedlińska” – OPP,
- Dolnośląskie Stowarzyszenie Artystyczne,
- Klub Sportowy Petanque „Jedlina”,
- Jedlińskie Towarzystwo Sportowo-Turystyczne,
- Stowarzyszenie Kultury Fizycznej Klub Sportowy „Zdrój”,
- Uczniowski Klub Sportowy Jedlina-Zdrój,
- Stowarzyszenie Obrony Konstytucyjnych Praw Człowieka i Obywatela w Jedlinie-Zdroju – OPP.

Przepisy prawa zobowiązują organy gminy do prowadzenia stałej współpracy z organizacjami pozarządowymi prowadzącymi działalność pożytku publicznego w szczególności w formie zlecania tym organizacjom realizacji zadań publicznych. Zlecenie zadań publicznych do realizacji organizacjom, o których mowa następuje w formie otwartego konkursu ofert. Nową formą współpracy jest zlecenie realizacji zadań publicznych za pośrednictwem organizacji pozarządowych w ramach tzw. inicjatywy lokalnej (dotyczy to takich zadań jak: budowa, rozbudowa, remonty dróg, kanalizacji, sieci wodociągowej, budynków oraz obiektów architektury stanowiących własność jednostek samorządu

terytorialnego oraz zadań z innych dziedzin gospodarczych gminy wymienionych enumeratywnie w ustawie o działalności pożytku publicznego i o wolontariacie).

Współpraca gminy z organizacjami pozarządowymi prowadzącymi działalność pożytku publicznego sprowadza się do konsultowania projektów aktów prawa miejscowego, wspierania działalności tych organizacji przez udostępnianie niezbędnych dla ich działalności informacji, nieodpłatnego udostępniania pomieszczeń na spotkania i posiedzenia. Uchwalane dotąd przez organ stanowiący programy współpracy z organizacjami pożytku publicznego nie formułowały zadań publicznych, które mogły by być zlecane tym organizacjom do realizacji, nie odnotowano również inicjatywy lokalnej realizowanej za pośrednictwem tych organizacji.

g) Kościoły i inne związki wyznaniowe

Na terenie gminy istnieje jedna parafia rzymsko-katolicka, która ma pod opieką trzy kościoły:

- Kościół parafialny p. w. Trójcy Świętej przy ul. Piastowskiej, obiekt zbudowany w 1934r, zaprojektowany przez wałbrzyskiego architekta Alfonsa Weigera. W układzie bryły budowli widać zależność od stylu architektury bizantyjskich bazylik z kampanilami. Mozaika w ścianie prezbiterium wykonana w 1945r, remont wnętrza i elewacji przeprowadzono 1969r oraz w 2005.
- Kościół parafii rzymskokatolickiej przy ul. Jana Pawła II (dawny zespół kościoła ewangelickiego) na mocy aktu notarialnego z dnia 12 lipca 2001r przekazany umową darowizny Parafii Rzymskokatolickiej przez Ks. Waldemara Szczugła działającego w imieniu Kościoła Ewangelicko-Augsburskiego. Obiekt wzniesiony w latach 1861 – 1863 jako bazylika w stylu architektury berlińskiej. Obecnie remontowany przez parafian odzyskuje dawną świetność, doskonale komponującą się z architekturą miasta. Wykonane zostały prace związane z renowacją dachu kościoła, wieży kościelnej, bocznych naw i całej elewacji obiektu, rozpoczęły się prace renowacyjne wewnątrz kościoła. Na terenie miasta nie ma wiernych wyznania Ewangelicko – Augsburskiego. Na terenie miasta istnieją budowle plebanii, szkoły ewangelickiej i dom pastora obecnie dom mieszkalny przy ul. Piastowskiej 15 i siedziba Centrum Kultury przy ul. Piastowskiej 13 oraz dom mieszkalny przy ul. Wałbrzyskiej 1.
- Kościół filialny p. w. Wniebowzięcia NMP przy ul. Kłodzkiej, projektu A. Weigera. W elewacjach zastosowano neogotyckie ostrołukowe okna. W niedziele i święta odbywają się tam msze św. I nabożeństwa rzymskokatolickie.

Dom Zgromadzenia Sióstr Św. Elżbiety przy ul. Piastowskiej. Obecnie przedszkole prowadzone przez Siostry. Budynek murowano – drewniany wybudowany w 1912 roku. Kilka razy remontowany ostatnio w połowie lat 90-tych XX w.

Na terenie Dolnego Śląska jest około 13 000 aktywnych wyznawców Świadków Jehowy. Sala Zgromadzeń dla dolnośląskich wyznawców mieści się w miejscowości Skarbimierz koło Brzegu. Istnieje 128 zborów z własnymi Salami Królestwa między innymi także w Jedlinie-Zdroju. Nie dysponujemy informacją dotyczącą ilości zamieszkujących gminę wyznawców Świadków Jehowy, wiadomo, że jest to znacząca liczba.

h) Bezpieczeństwo publiczne

Przestępczość jest zjawiskiem społecznym. Stanowi zagrożenie dla porządku prawnego. Niestety istnieje w każdej mniejszej i większej społeczności, pozostawia ślad i ma wpływ na zachowania ludzi tworzących tę społeczność. Pozostawienie zdarzeń bez działań prewencyjnych spowoduje nasilenie przestępczości. Dlatego niezwykle istotną rolę odgrywa współpraca ludzi i służb odpowiedzialnych za zapewnienie bezpieczeństwa i porządku publicznego.

Komisariat Policji w Głuszyca obsługuje teren miasta i gminy Głuszyca, miasta Jedlina-Zdrój oraz gminę Walim. Z przeprowadzonej analizy stanu zagrożenia przestępczością za okres 12 miesięcy 2010 roku wynika, że na podległym terenie odnotowano 487 przestępstwa oraz 1303 wykroczenia. Policjanci przeprowadzili 2.951 interwencji z czego 217 domowych z których sporządzono 34 niebieskie karty. Na terenie miasta Jedlina-Zdrój zaistniało 116 przestępstw i 371 wykroczeń, a policjanci przeprowadzili 808 interwencji w tym 44 domowe, z których sporządzono 4 niebieskie karty.

Ilość przestępstw w trzech gminach

	GŁUSZYCA	JEDLINA-ZDRÓJ	WALIM
Ilość przestępstw	238	116	132

Rodzaje przestępstw

Przestępstwo	Kradzież	Kradzież z włamaniem	Rozbój	Bójka i pobicie	Przeciwko rodzinie	Nietrzeźwi kierujący	Inne
Ilość	111	124	2	8	45	75	122

Rodzaje przestępstw popełnionych na terenie miasta Jedlina-Zdrój.

Przestępstwo	Kradzież	Kradzież z włamaniem	Rozbój	Bójka i pobicie	Przeciwko rodzinie	Nietrzeźwi kierujący	Inne
Ilość	27	23	0	1	11	17	37

Źródło: dane Komisariatu Policji w Głuszyca.

Wśród przestępstw zarejestrowanych na terenie miasta Jedlina-Zdrój najliczniejszą grupę stanowią przestępstwa inne (37, wśród tych są między innymi takie jak: zniszczenie mienia, groźby karalne, przestępstwa narkotykowe, znieważenie i naruszenie nietykalności cielesnej funkcjonariuszy, niestosowanie się do zakazu sądowego itp.), kradzieże (27 w tym 2 samochody), kradzieże z włamaniem (23), nietrzeźwi kierujący (17), przestępstwa przeciwko rodzinie (11 w tym znęcanie się nad rodziną i nie alimentacja) następnie bójki i pobicia (1), nie stwierdzono rozbojów.

Łącznie na terenie miasta Jedlina-Zdrój w 2010 r. na gorącym uczynku popełnienia przestępstwa funkcjonariusze zatrzymali 34 sprawców.

Sprawcy przestępstw wg wieku na terenie Jedliny-Zdroju.

wiek	13-16 lat	17-20 lat	21-24 lata	25-29 lat	30-39 lat	40-49 lat	Powyżej 50 lat
Ilość sprawców	7	6	3	5	16	7	6

Źródło: dane Komisariatu Policji w Głuszycy.

2.7. Działalność kulturalna i czytelnictwo

Samorząd w zakresie swoich właściwości sprawuje mecenat nad działalnością kulturalną w gminie, polegający między innymi na wspieraniu i promocji twórczości, edukacji i oświaty kulturalnej. W ramach mecenatu samorząd organizuje działalność kulturalną tworząc samorządowe jednostki kultury, zapewniając im jednocześnie środki do prowadzenia tej działalności. Formą organizacyjną samorządowej jednostki kultury mogą być: muzea, biblioteki, domy i centra kultury, galerie sztuki itp.

a) Instytucje kultury

Centrum Kultury w Jedlinie - Zdroju w obecnej formie organizacyjnej – samorządowa instytucja kultury – działa od 01.04.2001r. Siedzibą do dnia 25.04.2007r. był budynek nr 5 przy Pl. Zdrojowym, od 2007 roku budynek nr 13 przy ul. Piastowskiej.

Centrum działa w oparciu o:

- ustawę o organizowaniu i prowadzeniu działalności kulturalnej,
- ustawę o finansach publicznych,
- statut i inne przepisy szczegółowe i ogólne, obowiązujące w samorządowych instytucjach kultury.

Centrum utworzono z dwóch funkcjonujących wcześniej placówek, tj. Klubu Miejskiego „Krokus” i Miejskiej Biblioteki Publicznej. Wyposażenie stanowiło mienie ww. placówek, a załogę zatrudnieni tam pracownicy. Centrum Kultury nie posiada własnych obiektów, stanowią one własność gminy to też użytkowanie odbywa się na podstawie umów cywilno – prawnych. Majątek ruchomy to podstawowe wyposażenie obiektów, co roku dokonuje się sukcesywnego uzupełniania i wymiany starego sprzętu. Zakupy środków trwałych odbywają się na niewielkim poziomie z uwagi na ograniczone możliwości finansowe.

Centrum Kultury kieruje dyrektor, gospodarka finansowa prowadzona jest według zasad obowiązujących w jednostkach sektora finansów publicznych. Źródłem pokrycia kosztów są środki finansowe (dotacja) ujęte na ten cel w budżecie gminy i uzupełniane dochodami z prowadzonej działalności gospodarczej oraz ewentualnych darowizn, sponsoringu itp.

Wskaźniki finansowe w latach 2008 – 2010.

	2008	2009	Dynamika w%	2010	Dynamika w %
Dochody	993 563,79	1 078 748,94	108,57	1 194 628,33	110,74
Wydatki	1 011 364,81	1 077 773,34	106,57	1 214 216,25	112,65
Wynik finansowy	- 17 801,02	975,60		-19 587,92	
Dotacje z Urzędu Miasta	517 000,00	677 100,00	130,97	717 000,00	105,89
Inne dotacje celowe i środki z funduszy pomocniczych	102 900,00	12 500,00		34 105,24	272,84
Dochody własne	373 663,79	389 148,94	104,14	443 523,09	113,97

Źródło: opracowanie własne Centrum Kultury.

Obiekty, którymi zarządza Centrum Kultury i ich wykorzystanie:

- siedziba CK przy ul Piastowskiej 13 (1.069,90 m2)
- teren obok siedziby CK przy ul. Piastowskiej 13
- świetlica środowiskowa przy ul. Pokrzywianka 1 (244,30 m2)
- świetlica środowiskowa przy ul .Jasna 3 (57,32 m2)
- wyciąg narciarski u zbiegu ulic Poznańskiej i Sienkiewicza
- Kompleks Sportowo – Rekreacyjny przy ul. Kłodzkiej (10.357,00 m2):
 - Stadion piłkarski z trybunami
 - bullodrom
 - zbiornik retencyjny
- sala gimnastyczna przy Gimnazjum Miejskim w Jedlinie – Zdroju , ul. Słowackiego 5
- Zespół Urządzeń Sportowo – Rekreacyjnych przy ul. Jana Pawła I - kort tenisowy i boisko sportowe o nawierzchni poliuretanowej,

- tor saneczkowy przy zbiegu ulic Poznańskiej i Sienkiewicza wraz z przyległym terenem (10.000 m²)
- Uzdrowski Szlak Turystyczno – Rekreacyjny
- Boisko wielofunkcyjne przy ul. Słowackiego.

Centrum Kultury czynne codziennie od poniedziałku do piątku w godzinach 8.00 - 19.00 gdzie korzystać można z:

- Miejskiej Biblioteki Publicznej: w poniedziałki, wtorki i środy od 9.30 do 17.30, w piątki od 8.00 do 16.00.
- zajęć plastycznych: piątki od 13.30 do 17.30,
- Koła Gier Strategicznych: czwartki od 15.00 do 19.00,.
- warsztatów haftu wstążeczkowego: wtorki od 16.00 do 18.00
- Infocentrum: od poniedziałku do piątku od 11.00 do 19.00.

Zajęcia prowadzone są przez wykwalifikowanych instruktorów, udział w zajęciach nieodpłatny, koszty osobowe i rzeczowe pokrywane ze środków własnych Centrum Kultury.

Prowadzone są tu również na zasadach komercyjnych różnorodne spotkania. W galerii CK organizowane są wystawy i małe projekty kulturalno oświatowe.

W okresie czerwiec – grudzień 2010r. prowadzona była kompleksowa modernizacja całego budynku w wyniku, której obiekt zyskał nowoczesne pomieszczenia biurowe, biblioteczne socjalne i pracownie a także wykonano termomodernizację ścian zewnętrznych.

Działalność Centrum Kultury przebiega w trzech formach:

- udostępnianie bazy oraz potencjału logistycznego podmiotom które działają w branży kultura-sport i oferują różnorodne projekty dla których beneficjentem są mieszkańcy, kuracjusze i turyści,
- działalność własna w tym szczególnie zajęcia stałe,
- organizacja imprez.

b) Biblioteki i czytelnictwo

Miejska Biblioteka Publiczna została utworzona w 1949 roku. Do roku 2001 funkcjonowała jako samodzielna placówka, natomiast wraz z powołaniem Centrum Kultury weszła w skład struktury organizacyjnej tej instytucji.

Biblioteka prowadzi:

- Czytelnię,
- Wypożyczalnię dla dorosłych,
- Oddział dziecięcy.

Biblioteka usytuowana jest na parterze budynku Centrum Kultury, w bardzo dogodnym dla mieszkańców miejscu, przy głównej ulicy, na terenie posesji z dużym parkingiem. Biblioteka działa w oparciu o ustawę o bibliotekach i ustawę o organizowaniu i prowadzeniu działalności kulturalnej.

Jednym z nadrzędnych celów działalności biblioteki jest gromadzenie, opracowywanie, przechowywanie i udostępnianie uniwersalnych pod względem treściowym zbiorów bibliotecznych. Ale nie są to jedyne zadania, związane z działalnością tego typu placówek bowiem oprócz udostępniania księgozbioru i działalności informacyjnej, prowadzi również inne formy pracy z czytelnikiem. Do takich zaliczyć należy spotkania autorskie, konkursy recytatorskie, wieczory czytelnicze, zajęcia podczas ferii i wakacji, organizację teatryków na podstawie bajek, konkursy literackie oraz kursy informatyczne dla seniorów.

Jedną ze stałych form współpracy ze szkołami są tzw. „lekcje biblioteczne”. I tak np. w I półroczu 2011 roku gościło w bibliotece 5 klas ze szkoły podstawowej. Młodsze dzieci miały okazję zwiedzić bibliotekę, jej poszczególne działy, zapoznać się z obowiązującym regulaminem, przyswoić wiedzę o rodzajach katalogów, do czego służą oraz w jaki sposób z nich korzystać. Podczas spotkań uczniowie wzięli również udział w zabawach edukacyjnych, rozwiązywaniu krzyżówek i zagadek, mających na celu przyswojenie nowo poznanych zagadnień, związanych z biblioteką. Natomiast uczniowie klas szóstych brali udział w lekcjach, których tematem przewodnim była wiedza na temat naszego miasta. Przedstawione w formie prezentacji multimedialnej informacje dotyczyły historii Jedliny-Zdroju, pochodzenia nazwy miejscowości, dzielnic, herbu miasta, jego zabytków, a także fauny i flory, szczytów górskich oraz tras atrakcyjnych wycieczek z Jedliny-Zdroju.

Oprócz wyżej wymienionych form aktywności biblioteka bierze udział przy współorganizacji dużych imprez kulturalnych takich jak: Międzynarodowe Festiwale Teatrów Ulicznych, Koncert Trzech Kultur, widowiska teatralno-muzyczne, wystawy.

Dzieci, młodzież oraz osoby powyżej 50 roku życia stanowią najbardziej liczną grupę czytelników. Biblioteka obsługuje kilka osób z lekkim stopniem niepełnosprawności ruchowej i umysłowej, 2 osoby niesłyszące, a w przypadku czytelników nie poruszających się, książki dostarczane są do domu w ramach akcji „Książka na telefon”. Seniorzy stanowią spora grupę czytelników i chętnie korzystają ze zbiorów tym bardziej, że biblioteka mieści się w tym samym budynku, w którym swą siedzibę ma aktywnie działający Klub Seniora. W roku ubiegłym w ramach akcji „Akademia Orange dla bibliotek” w bibliotece odbywały się bezpłatne warsztaty informatyczne dla ludzi starszych pt. „Mobilny senior”. Kontynuowana jest również nawiązana w roku 2009 współpraca z wydawcą kwartalnika „Tulipan”, skierowanego do seniorów, osób z chorobą Parkinsona i innych zainteresowanych tym tematem. Dzięki akcji Tulipan w Bibliotece użytkownicy mają stały dostęp do aktualnych i archiwalnych numerów kwartalnika oraz fachowej literatury dotyczącej tego rodzaju schorzeń.

Biblioteka posiada trzy zestawy komputerowe z dostępem do Internetu (pozyskane z programu Ikonka), pozwalające czytelnikom m.in. na korzystanie z zewnętrznych baz danych innych bibliotek. Planowane było wdrożenie programu, umożliwiającego wdrażanie elektronicznej ewidencji zasobów bibliotecznych (prace przygotowawcze rozpoczęły się pod koniec roku 2009). Komputeryzacja biblioteki jest aktualnie przedmiotem starań, mających na celu stworzenie warunków umożliwiających wdrożenie programu. Kontynuacja prac związanych z automatyzacją procesów bibliotecznych jest sprawą priorytetową, ponieważ brak nowoczesnych narzędzi wyszukiwania i przetwarzania informacji nie spełnia oczekiwań i wymagań czytelników.

Zakupy nowości wydawniczych.

Wyszczególnienie	2008 r.	2009 r.	2010 r.
Ilość woluminów (szt.)	641	405	356
Środki własne (zł)	5.554	6.041	6.626
Dotacja z Ministerstwa Kultury (zł)	6.600	2.500	2.200
Ogółem wartość zakupu (zł)	12.154	8.541	8.826

Źródło: opracowanie własne Centrum Kultury.

Głównym źródłem pokrycia kosztów są środki finansowe (dotacja) ujęte na ten cel w budżecie Gminy. Oprócz tego biblioteka korzysta z dotacji na zakup nowości wydawniczych, pochodzącej z Ministerstwa Kultury oraz wsparcia finansowego z Fundacji Orange w ramach programu „Akademia Orange dla bibliotek”, którego celem jest wspieranie rozwoju społeczeństwa informacyjnego poprzez zwiększenie dostępu do nowych technologii komunikacyjnych i promocję ich wykorzystania.

W roku bieżącym biblioteka aplikowała z pozytywnym skutkiem o środki w ramach Programu Rozwoju Bibliotek - ogólnopolskiego przedsięwzięcia, którego celem jest wzmocnienie potencjału bibliotek publicznych znajdujących się na wsiach i w małych miastach. Bezpośrednim efektem udziału Miejskiej Biblioteki Publicznej w Jedlinie-Zdroju w programie będzie pozyskanie sprzętu informatycznego oraz udział pracowników w specjalistycznych szkoleniach, mających na celu podniesienie kwalifikacji zawodowych oraz unowocześnienie form pracy i obsługi użytkowników biblioteki.

Wskaźniki analityczne:

	2008r.	2009r.	2010r.
Stan księgozbioru (w woluminach)	17644	16774	17138
Liczba czytelników zarejestrowanych	1043	1002	963
Liczba wypożyczeń	28446	22815	6156*

*Źródło: opracowanie własne Miejskiej Biblioteki Publicznej. * Spadek: wstrzymanie wypożyczeń z powodu remontu.*

Stale zmniejszająca się liczba wypożyczeń jest odzwierciedleniem panującej w kraju tendencji. Systematyczny spadek czytelników w Polsce notuje się od 2004 roku. Największe straty w populacji czytelników w stosunku rocznym występują w województwach dolnośląskim i kujawsko-pomorskim. W powiecie wałbrzyskim także co roku jest odnotowywany spadek liczby czytelników i jest on ściśle związany z malejącą liczbą ludności oraz dużą migracją mieszkańców powiatu.

Biblioteka szkolna Miejskiej Szkoły Podstawowej liczy 261 czytelników będących uczniami także 25 dzieci z oddziału przedszkolnego oraz 29 nauczycieli. Księgozbiór liczy 8901 woluminów i odpowiada specyfice biblioteki szkoły podstawowej. Częściowo jest zniszczony i wymaga uzupełnienia o lektury, nowości z zakresu literatury pedagogicznej oraz literatury pięknej dla dzieci i młodzieży.

W bibliotece funkcjonuje wypożyczalnia połączona z czytelnią oraz centrum multimedialne składające się z 4 stanowisk komputerowych. W ciągu roku szkolnego uczniowie wypożyczają ok. 1200 książek. Czytelnia oraz pracownia multimedialna cieszą się dużym zainteresowaniem wśród uczniów. Odnotowano w bieżącym roku szkolnym 1419 odwiedzin w czytelni i ponad 2000 w pracowni.

Biblioteka szkolna w Gimnazjum Miejskim im. Jana Pawła II w Jedlinie Zdroju posiada ciekawy księgozbiór (lektury szkolne, literaturę młodzieżową, literaturę piękną oraz popularnonaukową) a także pozycje multimedialne (encyklopedie, filmy profilaktyczne, historyczne, ekranizacje lektur szkolnych). W zbiorach znajduje się 1345 książek i 943 broszur. Uczniowie mogą wypożyczać książki i korzystać ze zbioru czasopism prenumerowanych przez szkołę. Księgozbiór biblioteczny posiada również podręczniki szkolne, które pozyskuje od wydawnictw i uczniów. Wypożyczane są one między innymi uczniom z rodzin gorzej sytuowanych.

W pomieszczeniu biblioteki znajdują się trzy stanowiska komputerowe z dostępem do Internetu, z których chętnie korzystają nauczyciele i uczniowie w czasie przerw i po zajęciach szkolnych. W bibliotece gromadzone są scenariusze ciekawych lekcji, inscenizacji i materiały szkoleniowe. Prowadzone są zajęcia biblioteczne a także konkursy czytelnicze. Bibliotekarz prowadzi badania

dotyczące zainteresowań czytelniczych uczniów za pomocą rozmów i ankiet, które wykorzystuje przy aktualizacji księgozbioru bibliotecznego (z uwzględnieniem środków finansowych szkoły).

Biblioteka Uzdrowiskowa, liczy około 4000 woluminów o różnej tematyce, mieści się w Domu Zdrojowym przy Pl. Zdrojowym 2, funkcjonuje od początku działalności „Uzdrowiska Szczawno-Jedlina” S.A. Z zasobów biblioteki korzystają przede wszystkim goście Uzdrowiska, sporadycznie mieszkańcy miasta. Część księgozbioru stanowią dary od kuracjuszy i mieszkańców okolic. W ciągu jednego turnusu z biblioteki korzysta około 35 czytelników. W okresie roku wypożyczonych jest około 1000 książek.

c) Edukacja kulturalna.

1. Centrum Kultury realizuje wiele wydarzeń kulturalnych, rozrywkowych, rekreacyjnych i sportowych. Spośród nich można wyodrębnić kilka zadań cyklicznych o charakterze edukacyjnym. Do takich niewątpliwie zaliczyć należy:

- cykl spotkań artystycznych „Krajobrazy dźwiękiem malowane” – koncerty, prelekcje, pokazy, występy artystyczne o zróżnicowanym charakterze, nierzadko bardzo oryginalne, spotkania z ciekawymi osobami, parającymi się zajęciami niszowymi z dziedziny kultury, organizowane 1 raz w miesiącu, najczęściej na terenie uzdrowiska Szczawno-Jedlina. Udział w tego typu wydarzeniach oprócz mieszkańców miasta i gości biorą licznie zgromadzeni kuracjusze,
- cykl programów edukacyjnych – średnio 1 raz w miesiącu najmłodszy uczniowie Miejskiej Szkoły Podstawowej biorą udział w zajęciach, prowadzonych przez profesjonalnych artystów z dziedziny muzykologii. Są to muzycy z filharmonii sudeckiej oraz inni, występujący gościnnie. Podczas tego typu spotkań dzieci zapoznawane są z instrumentami, mają możliwość poznania muzyki różnych narodów, jak również prezentowane są ciekawe legendy, podania i baśnie, urozmaicane piękną oprawą muzyczną, poznają również tajniki pracy w filharmonii,
- spotkania w ramach Galerii CK – średnio 1 raz w miesiącu w galerii Centrum Kultury wystawiane są prace artystów, prezentujących swój dorobek artystyczny z różnych dziedzin sztuki: malarstwo, grafika, rzeźba, fotografia, oraz inne, typu: wystawa czapek służb mundurowych, obrazy z wykonywane z guzików, prace szydełkowe, obrazy z kamieni, karykatury, pocztówki okolicznościowe. Do współpracy oprócz lokalnych twórców zapraszani są artyści z całego kraju. W ramach współpracy z miastem partnerskim St. Etienne de Crossey z Francji wystawione zostały również prace artystów francuskich.

2. Zespół Pałacowo – Parkowy w Jedlince. Pałac od 2000 roku stanowi prywatną własność, sam obiekt i jego otoczenie sukcesywnie odzyskuje dawną świetność a działalność obecnych właścicieli

przyczynia się do tego, iż jest szeroko wykorzystywany i eksponowany jako praktyczny podręcznik do poznawania historii Jedliny-Zdroju a także historii Dolnego Śląska, a przez koligacje rodowe dawnych właścicieli także Górnego Śląska. Co roku odbywa się tu Międzynarodowy Konkurs Historyczny pn. „Śląskie Zamki i Pałace”. Ponadto dla młodzieży szkolnej przygotowano bardzo ciekawe programy edukacyjne połączone ze zwiedzaniem pałacu oraz praktyczną nauką w zakresie historii i wytwarzania i zdobienia porcelany, odlewania, nakładania i zdobienia sztukaterii w tym jej złocenia. Dzieci poznają historię i największy w Polsce zbiór Almanachów Gotajskich, historię tworzenia się heraldyki rycerskiej i herbów miejscowości.

Zespół Pałacowy organizuje także wiele konferencji naukowych, spotkań z autorami książek historycznych w tym dotyczących tajemnic Gór Sowich z okresu II wojny światowej i historii Śląska. Na stałe zagościły tu ciekawe ekspozycje o unikalnym charakterze. Należą do nich:

- ✓ Zbiór Almanachów Gotajskich (Almanach de Gotha). Almanachy są to roczniki zawierające informacje heraldyczne – genealogiczne dotyczące całej szlachty Świętego Cesarstwa Rzymskiego Narodu Niemieckiego (S.I.R.), czyli ziem Śląska, Czech, Węgier, Austrii, Niemiec, Polski, itd. Wydawane były przez wydawnictwo "Justus Perthes" w językach niemieckim i francuskim w mieście Gotha w latach 1763 – 1944. Rodami szlacheckimi zajmowała się wydawana po niemiecku seria *Gothaische Taschenbücher des Adels*, często zwana potocznie właśnie "Almanachem Gotajskim". Zbiór obejmuje praktycznie cały komplet od połowy XIX wieku, a najstarszy egzemplarz pochodzi z 1854 roku. Zbiór podzielony jest na cztery podstawowe kategorie wyróżniające się barwami okładek oraz koronami rangowymi wytłoczonymi na grzbietach. - hrabiowie, ciemnozielona okładka z wytłoczoną hrabiowską koroną rangową (9 pałek perłowych) - baronowie, fioletowa okładka z wytłoczoną baronowską koroną rangową (7 pałek perłowych) - stara szlachta, błękitna okładka ze szlachecką koroną rangową (3 kwiatony bądź 5 pałek perłowych).

Na podstawie tych opracowań możemy stworzyć pełną genealogię rodów szlacheckich oraz rzetelne biografierodów śląskich.

- ✓ Tarcze Herbowe - na ścianie w komnacie wyeksponowane zostały wizerunki 18 tarcz herbowych związanych ze Śląskiem, 16 z nich pochodzi z almanachów, 2 to herby właścicieli założycieli odrębnego majątku Jedlinka.
- ✓ Szlachecka skrzynia posagowa – pochodzi z XVIII wieku, na skrzyni namalowano herby rodowe męża i żony, ślub odbył się 23 lipca 1721 roku pomiędzy Christophem von Platen (ur. 14.01.1687) majorem wojsk szwedzkich a Ulryką von Bohlen (ur. 06.05 1701).
- ✓ Dokument nobilitacyjny - nadanie szlachectwa dla radcy prawnego Ferdinanda Wilhelma Schlieckmanna, późniejszego członka Trybunału Stanu Królestwa Prus zasiadającego również w Pruskiej Izbie Panów. Dokument został wystawiony przez Króla Pruskiego Fryderyka

Wilhelma III w dniu 5.07.1834 w Berlinie. Na jednej ze stron widoczny herb nobilitowanego malowany gwaszem (farba wodna z domieszką kredy lub bieli), dokument wypisany na pergaminie posiada pleciony ozdobny sznur z lakową pieczęcią majestatyczną króla. Na końcu tekstu znajduje się odręczny podpis Fryderyka Wilhelma III.

- ✓ Sala Gustawa Bohema – w tym małej gabinecie znajduje się ekspozycja oddająca XIX-wieczny klimat, w sali możemy obejrzeć portret Gustawa Boehma oraz meble z epoki, ciekawym elementem jest Kronika Śląska Synapiusa.
- ✓ Wystawa porcelany – w jednym z wnętrza znajduje się wystawa poświęcona porcelanie. Zbiór to naczynia pochodzące z fabryki Carla Kristera, ekspozycja składa się z zastaw stołowych, kompletów kawowych, pojedynczych filiżanek, dzbanków, pater i kabaretów. Wystawa obrazuje wielość form, kształtów oraz misternych zdobień i wzorów. Znajdują się tu naczynia z początku działalności fabryki, jak również te produkowane współcześnie. Porcelana to również artefakt bogatej historii manufaktury, w której był przez lata wytwarzana. Krister Porcelanmanufaktur powstała w Wałbrzych w 1831 roku, jako jedna z pierwszych na Śląsku, dziś najstarsza z zachowanych fabryk porcelany.
- ✓ Rekonstrukcja historyczna Sztabu Organizacji TODT – jedna z sal reprezentacyjnych została przeznaczona na rekonstrukcję historyczną związaną z okresem II Wojny Światowej. W pomieszczeniu znajdują się repliki umundurowania Organizacji TODT, oraz wiele eksponatów pochodzących z okresu wojny. Zobaczyć można m. in. worki na żywność z emblematem wrony hitlerowskiej, naczynia pochodzące z kantyn wojskowych, sygnowane symbolami różnych formacji, np. Kriegsmarine, Luftwaffe. Uwagę przyciągają sprzęty pochodzące z początku XX wieku stara maszyna do pisania, radio, aparaty telefoniczne i elementy wyposażenia żołnierzy takie jak bagnety, puszka na maskę przeciwgazową, kurtka, hełm, karabinek Mauser.
- ✓ Chronik von Dominium Tannhausen – we wrześniu 2008 r. przedstawiciel rodu ostatnich przedwojennych właścicieli pałacu, Guenther Boehm przekazał do zbiorów bibliotecznych odnaleziony niedawno pamiętnik dotyczący dziejów przedwojennej Jedlinki. Rękopis opisuje dzieje majątku i rodziny oraz ówczesną sytuację polityczną. Jest istotnym źródłem informacji o dawnych mieszkańcach Tannhausen i epoce, w której żyli.

Obecnie na działalność obiektu składa się kilka elementów, które wykraczają poza ramy działalności przewidzianej i prowadzonej przez instytucję muzeum.

- Główna część dotyczy ruchu turystycznego, pałac mogą zwiedzać osoby indywidualne lub grupy, na terenie obiektu współorganizowane są również gry terenowe.

- „Nauka przez zabawę” to program przygotowany specjalnie z myślą o szkołach, które w niebanalny sposób mogą realizować różne ścieżki edukacyjne poświęcone m. in. ekologii, dziedzictwu kulturowemu i edukacji regionalnej.
- Organizacja i uczestnictwo w różnych imprezach, wymienić można: XXII Międzynarodowy Zlot Miłośników Eksploracji, Bal Charytatywny, którego głównym organizatorem co roku jest Burmistrz Miasta i Stowarzyszenie Miłośników Jedliny-Zdroju, Letnie Warsztaty Gitarowe, Dni Dziedzictwa Kulturowego, XII Zlot Miłośników Przyrody „Jedlinka 2008”, realizacja przedstawień teatralnych oraz pokazów tańca Flamenco przy współpracy z Centrum Kultury w Jedlinie-Zdroju.

3. Stowarzyszenie Miłośników Jedliny-Zdroju, włącza się prężnie w działania kulturotwórcze w mieście, od początku istnienia stara się aktywizować mieszkańców do działań na rzecz lokalnej wspólnoty, między innymi organizuje, inicjuje lub współuczestniczy w większości imprez organizowanych w mieście. Swoimi działaniami pobudza społeczność lokalną do aktywności obywatelskiej.

Stowarzyszenie Miłośników Jedliny-Zdroju zostało założone w roku 2003 z inicjatywy grupy mieszkańców, którzy chcieli działać na rzecz rozwoju swojego miasta, poznawania i promocji jego historii.

Główne cele jakie postawili przed sobą to: (zapis Statutowy)

- a) propagowanie walorów miasta Jedlina-Zdrój m.in.: turystycznych i uzdrowiskowych oraz działania na rzecz ich ochrony,
- b) dokumentowanie i propagowanie historii miasta Jedlina-Zdrój,
- c) inicjowanie oraz prowadzenie działań oświatowych, kulturalnych, artystycznych, sportowych, rekreacyjnych, itp., w mieście Jedlina-Zdrój i na jego rzecz,
- d) wszelkie działania na rzecz rozwoju społeczności lokalnej z uwzględnieniem współpracy ze społecznościami innych krajów,
- e) kreowanie postaw patriotycznych oraz zasad moralnych i etycznych,
- f) integrowanie różnych środowisk społecznych wokół zagadnień dotyczących miasta Jedlina-Zdrój, o których mowa wyżej.

Doskonałym przykładem jest inicjatywa Stowarzyszenia dotycząca uchwalenia przez Radę Miasta nowego herbu i flagi Jedliny-Zdroju. Stowarzyszenie zbierało wśród mieszkańców podpisy pod stosownym wnioskiem do Rady Miasta, równocześnie propagowało historię Jedliny.

Jest także inicjatorem współpracy z organizacjami z miast partnerskich zarówno Francji jak i Czech. Wymiana z miastami partnerskimi nie tylko pozwala na wzajemne poznanie innych zwyczajów i kultur,

ale również integruje mieszkańców miasta przy organizowaniu i przyjmowaniu, także w swoich domach, gości.

Wiele wydarzeń kulturalnych w mieście odbywa się z inicjatywy lub czynnym współudziale Stowarzyszenia, np. Festiwal Trzech Kultur, Dolnośląski Festiwal Zupy w trakcie którego członkowie Stowarzyszenia przygotowują i osobiście serwują ponad 300 litrów różnych zup.

Stowarzyszenie podejmuje działania zmierzające do zainteresowania się swoim miastem młodzież i dzieci poprzez fundowanie nagród w konkursach o Jedlinie-Zdroju. Dbając o wysoki poziom edukacji dzieci i młodzieży jest współorganizatorem Balu Charytatywnego, z którego dochód przeznaczony jest na stypendia i nagrody dla najzdolniejszych uczniów. Jest to działanie motywujące. Co roku ponad dwudziestu uczniów korzysta z tej formy nagród.

Walory miasta i jego historię propaguje poprzez różnorakie wydawnictwa. Do tradycji należy wydawanie corocznie kalendarzy. Obecnie w przygotowaniu jest książka o Jedlinie-Zdroju.

d. Twórcy lokalni

Twórczość lokalna związana jest z grupą ludzi żyjących na określonym terenie w konkretnych społecznościach lokalnych. Twórczość ta inspirowuje i podtrzymuje aktywność społeczności lokalnej do kultywowania walorów kulturowych danego obszaru. Region Dolnego Śląska z uwagi na uwarunkowania historyczne jest specyficznym regionem zamieszkałym przez ludność napływową, prezentującą różnorodne zwyczaje i tradycje. Trudno tu mówić o tradycji rzemiosła, twórczości przedmiotów obrzędowych, zdobnictwa ludowego itp., to jest tego rodzaju twórczości ludowej, która dzisiaj dobrze się sprzedaje jako sposób na ściąganie turystów i promocję regionu.

Twórcy lokalni Jedliny – Zdroju prezentują różnorakie talenty i umiejętności nie tyle przekazywane z pokolenia na pokolenie lecz kreowane własnymi umiejętnościami i wypracowanym warsztatem artystycznym.

Wśród najbardziej znanych postaci lokalnej twórczości wymienić należy:

- **Jedziński Mirosław** – rzeźbiarz, pracuje w drewnie, kamieniu i glinie. Brał udział w kilku wystawach o znaczeniu lokalnym, posiada dwa wyróżnienia przyznane na Dolnośląskim Przeglądzie Twórczości.
- **Klimas Ryszard** - z wykształcenia i zamiłowania jest ceramikiem. Swoje prace lepi z glin szamotowych oraz z porcelany, wykonuje własnoręcznie, co nadaje im niepowtarzalność i oryginalność. Tworzy różnymi technikami, wykańcza angorami, szklivami i tlenkami. Inspiracją jest otaczająca go rzeczywistość, codzienność, odczucia własne i innych ludzi. W jego ceramice zaklęte są wyłącznie dobre emocje i pozytywna energia, cieszy się kiedy przedmioty które tworzy dają ludziom radość. Wieloletni uczestnik Międzynarodowego Sympozjum Ceramiki „Porcelana inaczej”, oraz wielu wystaw, laureat wielu konkursów.

- **Kułakowska Joasia** – perfekcyjnie opanowała sztukę orgiami, uważaną za tradycyjną sztukę japońską, polegającą na składaniu kwadratu papieru, którego nie wolno ciąć, kleić i zdobić, z którego poprzez zginanie tworzy się przestrzenne figury.
- **Żyłak Zygmunt** – malarz i karykaturzysta. Rysunkiem i malarstwem interesował się od dziecka. W 1986 r. na I Centralnym Przeglądzie Twórczości Artystycznej Amatorskiej „Megat” we Wrocławiu zdobył wyróżnienie za obraz olejny „ Przed Burzą”. Maluje pejzaże, naturę, portrety oraz konie. W roku 1989 zadebiutował rysunkiem satyrycznym, współpracował z wydawnictwami satyrycznymi ,satyra polityczna, obyczajowa, karykatury.

Nadmienić trzeba, że z terenu Jedliny - Zdroju pochodzi kilku współczesnych, znanych w kraju a także poza jego granicami muzyków, malarzy i publicystów, których twórczość i dorobek artystyczny warto byłoby zaprezentować i przybliżyć społeczności miasta oraz odwiedzającym uzdrowisko kuracjuszom i turystom.

e) Wydarzenia kulturalne.

Centrum Kultury zorganizowało, współorganizowało, wspierało organizacyjnie (baza, sprzęt, środki finansowe, obsługa) wiele imprez kulturalnych, sportowych i rekreacyjnych. W samym tylko roku 2010 przeprowadzono 105 imprez, w których w sposób czynny i jako widzowie uczestniczyło ogółem ponad 25 tysięcy osób.

Wśród wydarzeń kulturalnych na szczególne wyróżnienie zasługują:

- Międzynarodowy Festiwal Teatrów Ulicznych- organizowany od 1992r.,
- Dolnośląski Festiwal Zupy - organizowany od 2002r.,
- Koncert Trzech Kultur (chóry różnych narodów) – organizowany 2008r.,
- Cykl spotkań Artystycznych „Krajobrazy Dźwiękiem Malowane”,
- „Święto Zdroju” organizowane przez Uzdrowisko wpisujące się już do wydarzeń kulturalnych miasta od 2008r.

Obok wymienionych projektów o zasięgu regionalnym i międzynarodowym organizowane są głównie niskonakładowe imprezy kulturalne i sportowe, dla których odbiorcami są przede wszystkim mieszkańcy Jedliny – Zdroju i kuracjusze.

Warto wspomnieć, że Międzynarodowy Festiwal Teatrów Ulicznych w 2008 roku zajął III miejsce w plebiscycie gospodarczym „Muflony” organizowanym przez Tygodnik Nowe Wiadomości Wałbrzyskie i w tym samym plebiscycie w 2009 roku Dolnośląski Festiwal Zupy zajął II miejsce.

2. 8. Kultura fizyczna

W dniu 16 października 2010r. weszła w życie ustawa z dnia 25 czerwca 2010r. o sporcie, która zastąpiła obowiązujące dotąd ustawę o kulturze fizycznej i ustawę o sporcie kwalifikowanym. O kulturze fizycznej mówi art. 68 ust. 5 Konstytucji RP, który stanowi, że „Władze publiczne popierają rozwój kultury fizycznej, zwłaszcza wśród dzieci i młodzieży”, oraz art. 2 ust. 2 nowej ustawy o sporcie a mianowicie: „Sport wraz z wychowaniem fizycznym i rehabilitacją ruchową składają się na kulturę fizyczną”.

a) Infrastruktura sportowa

Infrastruktura sportowa w mieście w ostatnich latach została znacząco rozbudowana co pozytywnie wpływa na rozwój sportu w mieście. Dopuszono w infrastrukturę sportową placówki szkolne. Gimnazjum Miejskie posiada profesjonalną wieloczynnościową halę sportową z siłownią, ponadto w sąsiedztwie szkoły urządzono boisko do piłki siatkowej, plac zabaw dla dzieci i boisko do gry w petanque. Planowana jest też budowa boiska typu „Orlik”. Miejska Szkoła Podstawowa posiada zmodernizowaną salę gimnastyczną, a w bezpośrednim sąsiedztwie boisko do gry w piłkę siatkową, kort tenisowy i plac zabaw dla dzieci.

Przy ul. Kłodzkiej utworzono kompleks sportowo – rekreacyjny gdzie można korzystać z boisk treningowych do gry w piłkę nożną i siatkową oraz rozgrywać mecze piłki nożnej na boisku sportowym z widownią na około 300 miejsc. Kompleks posiada także duże boisko do gry w petanque gdzie odbywają się międzynarodowe zawody tej coraz modniejszej dyscypliny sportowej.

Do miejskiej infrastruktury sportowej zaliczyć także należy Kompleks Czarodziejska Góra w Parku Południowym w tym wyciąg narciarski zmodernizowany w ostatnim roku i wyposażony w urządzenia naśnieżające stok, całoroczny tor saneczkowy (długość trasy około 600 m) i trasy rowerowe oraz atrakcje Czarodziejskiej Góry „Relax” Firmy Enitra to jest Parki Linowe, Wieża Wspinaczkowa i w niedługim czasie udostępniony publiczności: snowboard letni - mountainboard, zjazdy na dętkach – summertubing i hulajnoga terenowa – monsterroller. Szlak Uzdrowiskowy.

Bogatą infrastrukturę sportową tworzą jedlińskie lasy, których walory naturalne i zagospodarowanie zachęcają do uprawiania terenoterapii (spacery relaksacyjne , oddechowe, biegi, jogging, nordicwalking, kąpiele leśne itp.).

b) Organizacje kultury fizycznej

Nawiązując do definicji kultury fizycznej, organizacjami działającymi w obszarze kultury fizycznej w Jedlinie – Zdroju są:

- Klub Sportowy Petanque „Jedlina”,
- Jedlińskie Towarzystwo Sportowo – Turystyczne,
- Stowarzyszenie Kultury Fizycznej Klub Sportowy „Zdrój”
- Uczniowski Klub Sportowy Jedlina – Zdrój.
- Inne działające w zakresie rehabilitacji ruchowej:
- Zakład Przyrodolecznicy Uzdrowiska Szczawno-Jedlina,
- Osoby fizyczne prowadzące działalność w zakresie rehabilitacji ruchowej(masażyści, fizjoterapeuci).

c) Sport

Wspomniana już nowa ustawa o sporcie określa definicję sportu: „Sportem są wszelkie formy aktywności fizycznej, które przez uczestnictwo doraźne lub zorganizowane wpływają na wypracowanie lub poprawienie kondycji fizycznej i psychicznej, rozwój stosunków społecznych lub osiągnięcie wyników sportowych na wszelkich poziomach.

Definicja określa także formy organizacyjne uprawiania sportu, do tych form należy uczestnictwo tzw. doraźne lub zorganizowane w klubach sportowych bądź związkach sportowych. Ważną kwestią dotyczącą klubu sportowego jest fakt, że mogą one funkcjonować jako osoby prawne, muszą posiadać osobowość prawną. Natomiast związki sportowe mogą działać w formie stowarzyszeń lub związku stowarzyszeń utworzonego przez co najmniej 3 kluby sportowe.

Przytoczenie aktualnych definicji kultury fizycznej i sportu oraz wymienienie form prawnych w jakich można uprawiać sport zawarte w nowych obowiązujących uregulowaniach pomoże w opracowaniu diagnozy tej sfery działalności gminy w dalszej części niniejszego rozdziału a w szczególności w formułowaniu części strategicznej dokumentu.

d) Sport szkolny

Zadaniem szkoły jest kształtowanie w uczniach potrzeby aktywności fizycznej, która winna towarzyszyć potem w dorosłym życiu. Sport w szkole jest bardzo ważny dla realizacji programu kształcenia, redukuje potencjał agresji i poprawia sprawność umysłową oraz zdolność koncentracji. Angażuje do świadomej aktywności sportowej i rozwija wśród młodzieży postawy zmierzające do osiągnięcia wysokich wyników w rywalizacji sportowej.

Młodzież uczestniczy w wielu zawodach sportowych na szczeblu szkolnym, międzyszkolnym, powiatowym i wojewódzkim w różnych dyscyplinach sportowych. Organizowane są co roku szkolne rozgrywki w siatkówkę, koszykówkę, piłkę ręczną, piłkę nożną, unihokeja i badmintonu.

W Miejskiej Szkole Podstawowej cele sportu realizowane są poprzez zajęcia obowiązkowe oraz nieobowiązkowe:

- w I etapie edukacyjnym czyli w klasach I-III wyodrębnione zostały zajęcia ruchowe prowadzone przez nauczycieli specjalistów klas IV-VI), podczas których realizowana jest podstawa programowa zajęć ruchowych,
- w II etapie edukacyjnym w klasach IV-VI wychowanie fizyczne odbywa się w zróżnicowanych formach czyli w trybie klasowo-lekcyjnym oraz w formie fakultetów: piłka siatkowa, nożna, koszykowa, karate, turystyczno-krajoznawczy,
- należy także wspomnieć o realizacji zajęć ruchowych w oddziale przedszkolnym funkcjonującym przy MSP,
- zajęcia sportowe w formie nieobowiązkowej skierowane są do uczniów uzdolnionych, odbywają się w sekcjach sportowych: szachy, karate, petanque, piłka siatkowa, narciarstwo biegowe, gimnastyka artystyczna.

Baza sportowa szkoły podstawowej to sala gimnastyczna oraz funkcjonujące w pobliżu szkoły boiska do rozgrywek piłki siatkowej i nożnej, kort tenisowy a także plac zabaw dla najmłodszych wybudowany w programie „Radosna Szkoła”.

Gimnazjum Miejskie posiada dobrą bazę sportową tj. pełnowymiarową salę gimnastyczną wraz z zapleczem (szatnie z łazienkami, dobrze zaopatrzony magazyn w sprzęt sportowy), a także siłownię. Uczniowie mają też możliwość zaspakajania swoich potrzeb ruchowych, również poza salą gimnastyczną. Na terenie szkoły znajduje się boisko do siatkówki plażowej, a niedaleko szkoły jest boisko wielofunkcyjne, z którego w godzinach lekcyjnych i pozalekcyjnych korzysta młodzież. Wokół szkoły są piękne tereny leśne ze ścieżkami, umożliwiającymi młodzieży uprawianie biegów przełajowych, biegów na orientację, jazdę na rowerach górskich i rolkach. Zimą można rozwijać umiejętności narciarskie próbując swoich sił w narciarstwie biegowym. W mieście jest również pełnowymiarowe boisko do piłki nożnej, bullodromy oraz kort tenisowy, z których młodzież także korzysta.

Dzięki zapleczu i różnorodności zajęć uczniowie mogą rozwijać swoje umiejętności sportowe nie tylko na zajęciach wychowania fizycznego (4 godziny tygodniowo), ale i na licznych sportowych zajęciach pozalekcyjnych.

Przy Gimnazjum działa Uczniowski Klub Sportowy gdzie uczniowie uprawiają piłkę siatkową, narciarstwo biegowe, badmintona. Na zajęciach UKS: siatkówka, narciarstwo biegowe (zima), rolki i rowery (wiosna - jesień) rozwija się również szkolna turystyka w ramach koła turystyczno – krajoznawczego.

W szkole obok ogólnorozwojowych zajęć wychowania fizycznego działają też koła sportowe: siatkówka dziewcząt, taniec sportowy, aerobik, badminton, petanque.

e) Rekreacja

Rekreacja pochodzi od łacińskiego słowa „recreo” odnowić, ożywić, jest to aktywny wypoczynek służący odnowie i ożywieniu sił fizycznych i witalnych. Rola rekreacji nabiera znaczenia w dzisiejszych czasach w związku z koniecznością zapobiegania sytuacjom stresowym i chorobom cywilizacyjnym XXI wieku. Aktywną rekreację określa się także mianem sportu rekreacyjnego, który jest formą rekreacji z zachowaniem współzawodnictwa. Do sportów rekreacyjnych uprawianych na terenie gminy możemy zaliczyć: tenis stołowy, tenis ziemny, biegi, jogging, gry zespołowe jak siatkówka, piłka nożna, ponadto aerobik, fitness, karate, narciarstwo, nordicwalking, petanque i inne.

Korzystanie z wypoczynku rekreacyjnego zależy od indywidualnych potrzeb i zainteresowań człowieka. Każdy kto odczuwa potrzebę zregenerowania sił, odprężenia się po pracy oraz utrzymania sprawności fizycznej i dobrego stanu zdrowia może korzystać z wybranych przez siebie ulubionych zajęć rekreacyjnych do których należy zwykły spacer po lesie czy polach bądź bardziej zorganizowana rekreacja z wykorzystaniem sprzętu i infrastruktury aż do wymienionych wyżej sportów rekreacyjnych uprawianych dla zdrowia i przyjemności.

f) Rehabilitacja ruchowa

Rehabilitacja z łacińskiego oznacza: re - znów, na nowo; habilis – sprawny. Rehabilitacja jest to więc proces przywracanie sprawności fizycznej, psychicznej, społecznej i zawodowej utraconej wskutek schorzeń i urazów, przez stosowanie działań usprawniających i terapeutycznych. Możemy zatem mówić o rehabilitacji: leczniczej, społecznej i zawodowej.

Rehabilitacja lecznicza (medyczna) jest procesem leczenia umożliwiającym przyspieszenie naturalnej regeneracji i zmniejszenia fizycznych i psychicznych następstw choroby. Rehabilitacja społeczna jest procesem zmierzającym do przywrócenia samodzielności społecznej osobie, która jest jej pozbawiona a tym samym znajduje się poza nawiasem normalnego życia społecznego. W definicji wymienia się też rehabilitację zawodową, która zajmuje się przywróceniem zdolności do aktywności zawodowej osób niepełnosprawnych.

W swej historii rehabilitacja wiązana była głównie z chorobami narządów ruchu. Już starożytni Grecy i Rzymianie stosowali gimnastykę leczniczą w wielu schorzeniach oraz uznawali ją jako metodę umożliwiającą harmonijny rozwój ciała ludzkiego. Wraz rozwojem medycyny powstają nowe metody protezowania i ortotyki, leczenia skrzywień kręgosłupa a do nauki wprowadzone zostaje pojęcie

ortopedii. W okresach powojennych rozwój rehabilitacji związany jest z leczeniem inwalidów wojennych, to też w tych okresach notuje się powstawanie specjalistycznych ośrodków rehabilitacji.

Obecnie rehabilitacja ruchowa to dział lecznictwa zajmujący się usprawnianiem układu kostno-mięśniowo-nerwowego uznający, iż stosowanie ćwiczeń ruchowych jest fundamentalnym warunkiem utrzymania zdrowia fizycznego i psychicznego. Podstawowymi środkami leczenia usprawniającego jest: kinezyterapia (wykorzystująca ruch mający działanie na narządy organizmu ludzkiego), fizjoterapia (wykorzystująca naturalne i sztuczne bodźce mogące oddziaływać na organizm miejscowo jak i ogólnoustrojowo).

Uzdrowska gmina jaką jest Jedlina – Zdrój umożliwia wykorzystywanie leczenia usprawniającego w Zakładzie Przyrodoleczniczym Sanatorium tak w zakresie kinezyterapii jak fizjoterapii oraz innych jak szczególna forma: wczesna rehabilitacja kardiologiczna.

g) Wydarzenia i imprezy sportowe

Na szczególne wyróżnienie zasługują:

- Halowy Turniej Piłki Nożnej w różnych kategoriach wiekowych,
- Turnieje w tenisie stołowym,
- Międzynarodowy Festiwal Petanque,
- Turniej Piłki Nożnej – „Jedlina-Zdrój Cup”,
- Międzynarodowy Turniej Petanque CentreCup,
- Ogólnopolski Bieg Szlakiem Uzdrowskim,
- Półmaraton „Czarodziejska Góra,
- Międzynarodowy Turniej Petanque Weteranów,
- Dolnośląski Festiwal Terenoterapii,
- Rozgrywki piłki nożnej w ramach PZPN.

Na podkreślenie zasługuje Półmaraton „Czarodziejska Góra”, który w 2010 roku wziął udział w konkursie na NAJLEPSZY BIEG GÓRSKI 2010 zorganizowany przez Portal Biegi Górskie. Zostało oddanych aż 321 głosów na 49 zorganizowanych biegów spośród wszystkich 52 rozegranych w sezonie. Półmaraton „Czarodziejska Góra” jako impreza debiutująca zdobyła II miejsce w kategorii NAJLEPSZY BIEG GÓRSKI NA DŁUGIM DYSTANSIE.

2.9. Turystyka

Na terenie kraju znaczącym dokumentem dotyczącym turystyki jest „Strategia Rozwoju Turystyki na lata 2007-2013.” Dokument ten określa priorytetowe obszary rozwojowe w turystyce, do których zalicza: rozwój produktów turystycznych, rozwój zasobów ludzkich, wsparcie marketingu,

kształtowanie przestrzeni turystycznej oraz wsparcie instytucjonalne. Zgodność kierunków rozwoju turystyki na szczeblu lokalnym z priorytetami krajowymi ułatwia pozyskiwanie środków finansowych na ich realizację między innymi w ramach Regionalnych Programów Operacyjnych służących wykonaniu Narodowego Planu Rozwoju- Podstawy Wsparcia na lata 2007-2013.

a) Infrastruktura turystyczna

Rozwój turystyki, rekreacji i wypoczynku jest szansą ożywienia gospodarczego gminy. Jest to dziedzina stanowiąca istotne uzupełnienie uzdrowskiego charakteru miasta i lecznictwa uzdrowskiego. Z uwagi na eliminację z terenu uzdrowska uciążliwej działalności gospodarczej, usługi w zakresie turystyki, rekreacji i wypoczynku są tą gałęzią gospodarczą, której intensywny i wszechstronny rozwój jest ze wszech miar pożądanym.

Miasto posiada infrastrukturę dla turystyki aktywnej, rekreacji i wypoczynku całorocznego: szlaki turystyczne, wyciąg narciarski z naśnieżanym stokiem, całoroczny tor saneczkowy, kort tenisowy, ścieżki rekreacyjne, boiska sportowe, polany widokowe i rekreacyjne, trasy rowerowe, itp. Wymieniona infrastruktura to najważniejsze elementy Uzdrowskiego Szlaku Turystyczno-Rekreacyjnego, który opisano w części 2.4. niniejszego rozdziału.

Szlak jest wzbogacany dalszymi inwestycjami miejskimi (uzdrowska hala spacerowa, renowacja parku zdrojowego z miejscami do rekreacji i wypoczynku) a także infrastrukturą tworzoną przez inwestorów prywatnych – rozbudowa „Czarodziejskiej Góry Relax” (mountainboard – snowboard letni, zjazdy na dętkach).

Do infrastruktury turystycznej należy zaliczyć szlaki turystyczne oraz trasy rowerowe przebiegające przez Jedlinę – Zdrój. Trasy turystyczne znakowane są szlakami przez Oddział Wałbrzyski PTTK. Przez miasto przebiegają piesze szlaki górskie jak:

- czerwony – Szlak Główny Sudecki im. Orłowicza,
- niebieski - Międzynarodowy Długodystansowy Szlak Pieszy,
- żółty – szlak pieszy,
- czarny – szlak pieszy.

Przez miasto przebiegają trasy i ścieżki rowerowe łączące się z ościennymi gminami, są one jednak słabo oznakowane i opisane, brak jest także informacji o trasach rowerowych na stronie internetowej. Taki stan rzeczy powoduje, że turysta odwiedzający uzdrowsko na rowerze nie zatrzymuje się lecz przejeżdża nie zachęcony do skorzystania z choćby kilkugodzinnego pobytu i zwiedzenia miasta niezwykle urokliwymi trasami rowerowymi.

Odczuwalną pustkę w infrastrukturze turystycznej miasta stanowi brak zamierzeń i realnych planów dotyczących odtworzenia basenu kąpielowego lub budowy nowego obiektu tego typu. W nowoczesnym uzdrowsku basen kąpielowy wydaje się być obiektem nieodzownym tak dla

mieszkańców jak i przyjezdnych kuracjuszy i turystów. Z uwagi na uwarunkowania klimatyczne pożądanym byłby obiekt kryty lub aquapark.

Zespół Pałacowy w Jedlinie w szybkim tempie odzyskuje dawną świetność i stanowi atrakcję turystyczną przyciągającą rocznie tysiące turystów, którzy zainteresowani są historią Dolnego Śląska a w szczególności tajemnicami II wojny światowej związanymi w tym rejonie z kompleksem „Riese”.

Najsłabszym elementem infrastruktury turystycznej z uwagi na coraz większą liczbę odwiedzających miasto turystów wydaje się być baza pobytowa, na którą składa się baza hotelowa, noclegowa, gastronomiczna i informacji turystycznej. Dopiero w 2011 roku oddane do użytku będą pierwsze dwa trzygwiazdkowe obiekty hotelowe: Hotel „Moniuszko” i Hotel „Jedlinka”, z około 40 kilkoma miejscami noclegowymi każdy oraz salami restauracyjnymi i bankietowymi.

Obiekty inne niż hotelowe i pensjonatowe bazują na dawnych nieruchomościach wczasowych FWP, nie obserwuje się przedsięwzięć związanych z powstawaniem i budową nowych obiektów pensjonatowych. Istniejąca baza noclegowa jest bardzo zróżnicowana pod względem warunków i wyposażenia. Zarejestrowanych jest sześć obiektów z pokojami gościnnymi, dysponują średnio 17 do 20 miejscami noclegowymi w tym jeden z 50 miejscami noclegowymi, ponadto funkcjonują dwa obiekty oferujące po 3 pokoje gościnne.

Mało atrakcyjnie jak na potrzeby odwiedzających miasto kuracjuszy i turystów prezentuje się baza gastronomiczna. W mieście bazę tę tworzą: Restauracja „Na Skarpie”, „Czarodziejska Chata”, Pizzeria „Charlotta”, „Zacisze Trzech Gór” oraz „Oberża PRL”. Przyjeżdżający na parę godzin turysta zamierzający skorzystać z oferty atrakcji turystycznych ma niewiele możliwości na dobry i szybki posiłek co powoduje, że szuka tego rodzaju usługi w pobliskich miejscowościach, rezygnując tym samym z dalszego pobytu w Jedlinie-Zdroju.

Pożądanym elementem infrastruktury turystycznej z uwagi na wymagania europejskiego turysty byłby całodobowy punkt informacji turystycznej oraz dobrze zarządzany miejski lub międzygminny portal informacji internetowej (wraz z kioskami internetowymi), udostępniający szybkie informacje o wolnych miejscach noclegowych ich kategoriach i cenach, placówkach gastronomicznych i handlowych, dostępnej opiece medycznej oraz innych ważnych dla niezorientowanego turysty informacjach. Obecnie informacja turystyczna jest rozproszona, często nieaktualna, w dni wolne od pracy niedostępna powodująca, że goście są zagubieni zdani na przypadek losu oraz własną wiedzę i doświadczenie.

b) Zabytki i inne atrakcje turystyczne

W rejestrze Dolnośląskiego Wojewódzkiego Konserwatora Zabytków wpisanych jest 22 zabytki jest to 7 nieruchomości stanowiących obecnie domy mieszkalne, 5 obiektów użyteczności publicznej, pałac, parki i oficyna Kompleksu Pałacowego „Jedlinka”, oraz dworce kolejowe.

Ponadto do ewidencji zabytków wpisanych jest 144 zespoły i obiekty o istotnych walorach historycznych, kulturowych krajobrazowych. Większość tych obiektów, 84 to domy mieszkalne, poza tym 20 to zabudowania użyteczności publicznej, wille 13 obiektów, 10 stanowią budynki przemysłowe i magazynowe, pozostałe to cmentarze, wiadukty, kościoły, oficyny, obory, park, dworzec i wieża ciśnień.

Studium uwarunkowań i kierunków zagospodarowania przestrzennego Gminy Jedlina-Zdrój zaleca utworzenie na terenie miasta trzech stref ochrony konserwatorskiej:

„A” – ścisłej ochrony konserwatorskiej (Plac Zdrojowy, Promenada Uzdrowska, Kościół przy ul. Jana Pawła II z terenem cmentarza i domem parafialnym, ul. Warszawska, Wałbrzyska, Piastowska),

„B” – ochrony konserwatorskiej (obiekty przy: Pl. Zdrojowy, ul. Kościelna, Chojnowska, Piękna, Poznańska, Leśna, Cmentarna, Chopina, Kościół p. w. Św. Trójcy),

„K” – ochrony krajobrazu kulturowego (otulina centralnej części uzdrowiska, porośnięte lasami wzgórza i góry stanowiące naturalne tło dla historycznej zabudowy siedliska oraz strefa obejmująca najbliższą okolicę zespołu pałacowego w Jedlinie).

Strefy ochrony konserwatorskiej a także zasoby naturalne uzdrowiska stanowią dużą wartość historyczną, turystyczną i są znaczącą atrakcją Jedliny-Zdroju ale jednocześnie stanowią bardzo istotne ograniczenia formalne i finansowe jeżeli chodzi o ich utrzymanie i rozwój wielu dziedzin gospodarczych gminy.

Atrakcje turystyczne to nie tylko zabytki, to także:

- geograficzne uwarunkowania naturalne jak: szczyty gór, krajobraz, rzeka itp.,
- przyrodnicze jak: rośliny, zwierzęta, okazy przyrodnicze,
- formy zorganizowane jak parki narodowe, rezerваты, otuliny leśne , linie kolejowe, tunele i wiadukty itp.,
- kultura regionu jak: stroje ludowe, kuchnia regionalna, rzemiosło artystyczne, historia, legendy, muzyka,
- wydarzenia kulturalne, sportowe (jednorazowe bądź cykliczne),
- ludzie i osobowości, postacie historyczne bądź działające w czasie obecnym.

c) Organizacje turystyczne

Na terenie miasta w obszarze zarządzania turystyką nie działają żadne organizacje społeczne. Gmina jest członkiem stowarzyszenia, które zostało utworzone przez samorządy Dolnego Śląska w 2000 roku – Dolnośląskiej Organizacji Turystycznej (DOT) z siedzibą we Wrocławiu. Stowarzyszenie skupia 109 członków i jest największą Regionalną Organizacją Turystyczną w Polsce. Do zadań DOT – u należy szeroko pojęta promocja i tworzenie pozytywnego wizerunku Dolnego Śląska oraz organizowanie i wspieranie działań na rzecz rozwoju turystyki w regionie. Z inicjatywy samorządów

gmin uzdrowiskowych w ramach stowarzyszenia powołano Komisję Rozwoju Uzdrowisk Dolnego Śląska, której zadaniem jest wspieranie działań gmin uzdrowiskowych w regionie.

Gmina jest także członkiem Stowarzyszenia Gmin Uzdrowiskowych RP oraz Związku Miast Polskich. Przynależność do tych organizacji pozwala zaistnieć na ważnych w kraju forach prezentujących interesy samorządów, gmin uzdrowiskowych a także umożliwia prowadzenie przy współudziale zainteresowanych członków tych organizacji działań promocyjnych, informacyjnych i innych ważnych dla miasta.

Miasto objęte jest działaniem wałbrzyskiego oddziału PTTK.

d) Produkty turystyczne

Kreowanie wizerunku i marki produktów turystycznych jest w dobie powszechnej konkurencji podstawowym narzędziem służącym umacnianiu pozycji gminy na rynku turystycznym oraz niezbędnym argumentem zmierzającym do pozyskiwania inwestorów zewnętrznych, aktywizacji inwestorów rodzimych, przyciągania turystów i kuracjuszy krajowych i zagranicznych. Wszystkie działania w tym zakresie przekładają się na promocję gminy, budowanie jej korzystnego wizerunku, wzrost świadomości i rozpoznawalności promowanych produktów. Promocja to także szansa na szybszy rozwój miejscowości i podniesienie poziomu życia jej mieszkańców oraz wzrostu identyfikacji i tożsamości mieszkańców z gminą.

Produkty markowe to takie, które wyróżniają się na tle innych takimi cechami jak:

- wyjątkowość i unikalność,
- przydatność, użytkowość,
- zaufanie (czy trwale spełniają zawarte w nich obietnice),
- tożsamość i wizerunek (czy budują pożądany wizerunek w świadomości klientów).

Uwzględniając powyższe do markowych produktów turystycznych Jedliny-Zdroju zaliczyć należy:

- Pijalnię wód leczniczych i źródło „Charlotta”,
- Uzdrowiskowy Szlak Turystyczno-Rekreacyjny:
 - Trasa „Relaksacyjna”,
 - Trasa „Czarodziejska”,
 - Trasa „Promenada Słoneczna”.
- Kompleks sportowy Czarodziejska Góra „Relax”,
- Zespół Pałacowo-Parkowy „Jedlinka”,
- Uzdrowiskowe Parki Leśne (trasy spacerowe, rowerowe, polany oddechowe, tarasy widokowe, kąpiele leśne, terenoterapia, nordicwalking, ćwiczenia gimnastyczne),
- Międzynarodowy Festiwal Teatrów Ulicznych,
- Festiwal Zupy,

- Festiwal Terenoterapii,
- CentrupeCup Międzynarodowy Festiwal Petanque,
- Koncert Trzech Kultur,

e) Promocja produktów i atrakcji turystycznych

Gminy wykorzystują możliwości kreowania marki i budowania swojego wizerunku na podobnych zasadach jakie stosują firmy w odniesieniu do własnych produktów markowych. Poszukując wyróżników dla miejscowości, gminy odwołują się do wszystkich elementów stanowiących o ich atrakcyjności, budują wyjątkowość, osobowość i klimat w stopniu większym nawet niż w przypadku tradycyjnych produktów. Wszystko to ma na celu budowanie w świadomości społecznej pozytywnych skojarzeń, by ten charakterystyczny wizerunek gminy docierał do tych grup osób, na których gminie najbardziej zależy: turystów, przedsiębiorców, inwestorów, miłośników określonych dziedzin sportowych itp. Aby promocja marki gminy była skuteczna w kreowaniu opinii społecznej i docierała do zaplanowanego odbiorcy musi być:

- zakomunikowana w sposób najprostszy i jednoznaczny,
- podporządkowana określonym celom wynikającym ze strategii rozwoju gminy,
- monitorowana w zakresie efektów osiągnięcia celów strategicznych,
- prowadzona w konkurencji z innymi podmiotami.

Obecnie gmina nie posiada strategii marketingowej, której realizowane cele i zadania mogły by być pomocne w kreowaniu wizerunku miasta atrakcyjnego dla turystów, inwestorów a także przynosiły takie wartości jak prestiż, poczucie satysfakcji, itp. Podejmowanych jest wiele skutecznych działań promocyjnych i próby budowania marki produktów turystycznych i innych atrakcji miasta (inwestycyjnych, historycznych, kulturowych, przyrodniczych), brak jednak w tych działaniach konkretnie sformułowanych celów i monitorowania efektów ich osiągnięcia. Brak jest także przemyślanego i profesjonalnie realizowanego systemu identyfikacji wizualnej wyróżniającej miasto choćby na rynku turystycznym. Spójna koncepcja promocji winna ułatwiać osiągnięcie szczegółowych celów rozwoju konkretnych obszarów gospodarki miasta. Przedsięwzięcia promocyjne i marketingowe winny stanowić długofalowe i zintegrowane działania angażujące nie tylko urzędników ale i lokalną społeczność, przedsiębiorców, media a także działania w ramach współpracy międzygminnej.

2.10. Promocja miasta

Prowadzone w gminie działania promocyjne to przede wszystkim próby stworzenia markowych produktów turystycznych, wydawnictwa informatorów miejskich, map i planów miasta oraz tras turystycznych. To także współpraca w zakresie współdziałania samorządu z innymi gminami (Porozumienie Międzygminne „Tajemniczy Trójkąt”) a także z przedsiębiorcami jak Uzdrowisko Szczawno-Jedlina, „Enitra”, Zespół Pałacowy „Jedlinka” i wielu innych. Ważnym elementem promocji jest współpraca partnerska z miastami we Francji, Czechach i Niemczech.

a) Punkty informacji turystycznej

Jak już wspomniano w gminie nie ma dobrze zorganizowanych punktów informacji turystycznej. W niewielkim zakresie, bardziej na własny użytek prowadzona jest informacja w Uzdrowisku Szczawno-Jedlina i w Pałacu w Jedlinie, materiały informacyjne i promocyjne można otrzymać także w Urzędzie Miasta i w Centrum Kultury.

Informacji dotyczącej wolnej bazy noclegowej i gastronomicznej szukać można tylko na rozproszonych stronach internetowych prowadzonych przez indywidualnych przedsiębiorców oraz na stronie internetowej miasta, lecz z uwagi na brak systemu regularnego zgłaszania zmian strona ta aktualizowana jest z opóźnieniami i dotyczy jedynie adresów i numerów telefonów do miejsc noclegowych.

b) Współpraca partnerska

Miasto Jedlina – Zdrój realizuje partnerską współpracę z miejscowościami trzech państw europejskich. Najwcześniej porozumienie o współpracy podpisano z miastem Strehla w Niemczech, jednak najbardziej intensywna i na bardzo różnorodnych płaszczyznach prowadzona jest współpraca z miastem St. Etienne de Crossey we Francji miastem Velichovky w Czechach.

Umowę o partnerstwie miast Strehla - Jedlina-Zdrój podpisano w kwietniu 1994r. Celem tego partnerstwa jest utrzymywanie wzajemnych kontaktów sprzyjających poznawaniu historii i kultury regionów, międzyszkolne wymiany młodzieży połączone z nauką języków, współdziałanie związków sportowych i kulturalnych oraz promocja oferty uzdrowiskowej i walorów turystycznych miejscowości i regionów.

Od czerwca 2004 roku datuje się współpraca z miastem Velichovky i Stowarzyszeniem Gmin Makroregionu Hustiranka w Republice Czeskiej, są to gminy i uzdrowiska przygraniczne w niedalekim sąsiedztwie naszego miasta. Współpraca dotyczy promocji dziedzictwa kulturowego, turystyki, a także wymiany doświadczeń, dobrych praktyki przedsięwzięć w zakresie rozwoju gmin uzdrowiskowych. Ważnym obszarem tej współpracy jest edukacja pracowników jednostek samorządu terytorialnego, podmiotów gospodarczych, nauczycieli w zakresie współpracy

międzynarodowej, pozyskiwania funduszy strukturalnych z UE oraz wspólne wydawnictwa promocyjne o tematyce turystycznej i uzdrowskiej .

W styczniu 2006 roku Rada Miasta w Jedlinie-Zdroju podjęła uchwałę o partnerskiej współpracy ze społecznością lokalną miasta St. Etienne de Crossey we Francji. Zgodnie z intencjami wynikającymi z uchwały w czerwcu tego roku we Francji podpisano umowę o współpracy, która zapewnia utrzymywanie ciągłych stosunków pomiędzy miastami, pomoc w wymianach i kontaktach między mieszkańcami oraz pomiędzy wspólnotami i stowarzyszeniami oraz grupami zawodowymi. Kontakty i współpraca zmierza do rozwijania wzajemnego zrozumienia i budowania braterstwa europejskiego.

c) Wydawnictwa turystyczne

Gmina uczestniczy w wydawaniu albumów, informatorów, map, ulotek i folderów informacyjnych wspólnie z różnymi podmiotami wydawniczymi, partycypując w kosztach redakcji i wydania danej pozycji bądź wysyłając do publikacji własne teksty lub informacje tam zawarte wydawnictwa zamieszczają z własnej inicjatywy. Do najbardziej znanych należą:

- „Uzdrowiska Polskie” (album) wydany przez: Polską Agencję Promocji i Turystyki,
- „Polskie Zdroje” (album) wydany przez: IDEA GROUP,
- „Najpiękniejsze Polskie Uzdrowiska” (album) wydany przez: Press- Forum,
- „Powiat Wałbrzyski – nie odkryte piękno” (album) wydany przez Starostwo Powiatowe w Wałbrzychu,
- „Zdrowie i Wypoczynek” (album) wydany przez: „Mirex” z Bydgoszczy,
- „Uzdrowiska Polskie” folder wydawany przez Stowarzyszenie Gmin Uzdrowskich,
- „Powiaty i Gminy Dolnego Śląska” folder wydany pod patronatem Marszałka Woj. Dolnośląskiego i Wojewody Dolnośląskiego,
- „Powiat Wałbrzyski” folder wydany przez Wydawnictwo Becker w Bydgoszczy,
- „Agglomeracja Gór Sowich – region wałbrzyski” folder wydany dzięki inicjatywie i wsparciu Dolnośląskiego Urzędu Marszałkowskiego oraz TOYOTA, NWW,
- „Jedziemy do wód w ...” Biuletyn Informacyjny Stowarzyszenia Gmin Uzdrowskich,
- „Gazeta Kuracjusza” Wydawca: M. Adviser,
- „Poradnik Kuracjusza” Wydawca: IN PLUS s. c.,

Raz na kwartał gmina wydaje wkładkę do poczytnego Tygodnika Wałbrzyskiego pn: „Przystanek Jedlina”. Zamieszczane tam są artykuły opracowywane przez Urzędu Miasta, jednostek organizacyjnych gminy i miejscowe stowarzyszenia. Wkładka stanowi bogaty dodatek prasowy zawierający najaktualniejsze informacje o wydarzeniach i przedsięwzięciach w mieście.

Wydane dużym nakładem zostały mapy z terenem Jedliny – Zdroju, opracowane we współpracy z gminami uzdrowiskowymi lub firmami i gminami sąsiednimi między innymi:

- „Uzdrowiskowy Dolny Śląsk” – dowód na udany wypoczynek. Wydawnictwo Turystyczne PLAN Jelenia Góra,
- „Tajemniczy Trójkąt” Wydawnictwo Turystyczne PLAN Jelenia Góra.

d) Inne działania promocyjne

Wśród innych działań promocyjnych należy wspomnieć o wydarzeniach wymienianych jako markowe produkty turystyczne, które stanowią niecodzienną atrakcją dla mieszkańców, nadają miastu barwną i niezwykłą atmosferę a przede wszystkim ściągają ogromne rzesze turystów i wiernych fanów tych cyklicznych imprez. Są to przede wszystkim:

- Międzynarodowy Festiwal Teatrów Ulicznych,
- Dolnośląski Festiwal Zupy, który w 2007r. otrzymał certyfikat DOT jako najciekawsza atrakcja turystyczna Dolnego Śląska w kat. wydarzenie lub impreza,
- Koncert Trzech Kultur,
- CentrupeCup Międzynarodowy Festiwal Petanque.

Nie sposób pominąć takich działań promocyjnych jak produkcja filmów dotyczących spraw miejskich. Od dwóch lat gmina zleca produkcję (dwóch w miesiącu) krótkich kilkuminutowych filmów informujących o znaczących przedsięwzięciach realizowanych na terenie gminy lub promujących ważne wydarzenia kulturalne, sportowe bądź produkty turystyczne.

Ważnym działaniem promocyjnym jest strona internetowa miasta, redagowana i zarządzana przez Urząd Miasta. Prezentowane są na tej stronie artykuły informacyjne stanowiące krótką fotografię lub zapowiedź najważniejszych wydarzeń społecznych, kulturalnych, gospodarczych itp. Wiele informacji redagowanych jest przez jednostki organizacyjne gminy, które prezentują tu swoje wydarzenia, osiągnięcia i inne ciekawe materiały promocyjne. Można na tej stronie znaleźć wiele informacji praktycznych dla osób odwiedzających miasto bądź zamierzających pozostać tu na kilka dni lub dłużej.

Gmina Jedlina-Zdrój jako jedna z 10 dolnośląskich uzdrowisk wzięła udział we wspólnej kampanii promocyjnej pn. „Uzdrowiskowy Dolny Śląsk” promującej atrakcje turystyczne gmin poprzez portal internetowy, wydanie albumu, folderu, mapy oraz okolicznościowych gadżetów z logotypem projektu (parasolki, „pijałki”).

Na zakończenie wymienić trzeba udział gminy jako członka w stowarzyszeniach wymienionych wyżej i podejmowanie na forum tych organizacji różnorodnych działań promocyjnych opisanych w niniejszym rozdziale i innych jakie stwarza fakt przynależności do tych stowarzyszeń.

ROZDZIAŁ III ZAŁOŻENIA ROZWOJU MIASTA

3.1. Analiza SWOT

Analiza stanowi efekt pracy Zespołu, wypracowany podczas realizacji projektu pn. „Partnerstwo Tajemniczy Trójkąt”.

PRZEDSIĘBIORCZOŚĆ

MOCNE STRONY	SŁABE STRONY
POSIADANIE AKTUALNYCH PLANÓW ZAGOSPODAROWANIA PRZESTRZENNEGO PRZEWIDUJĄCYCH TERENY DLA ROZWOJU PRZEDSIĘBIORCZOŚCI NIEUCIĄŻLIWEJ,	STATUS UZDROWISKA STANOWI BARIERĘ ROZWOJU SZEROKO POJĘTEJ PRZEDSIĘBIORCZOŚCI
BRAK UCIĄŻLIWEGO PRZEMYSŁU	MAŁE ZAINTERESOWANIE INWESTORÓW W INWESTOWANIE NA TERENIE GMINY W TYM W ROZBUDOWĘ BAZY UZDROWISKOWEJ I WYKORZYSTANIE NATURALNYCH ZASOBÓW WODY LECZNICZEJ
DOBRA INFRASTRUKTURA KOMUNIKACYJNA	BRAK SFORMALIZOWANEJ PARTNERSKIEJ PLATFORMY WSPÓŁPRACY SAMORZĄDU Z PRZEDSIĘBIORCAMI W GMINIE LUB W POROZUMIENIU Z GMINAMI OŚCIENNYMI
	BRAK PLATFORMY I WSPÓŁPRACY MIĘDZY PRZEDSIĘBIORCAMI W ZAKRESIE PROWADZENIA DZIAŁALNOŚCI GOSPODARCZEJ
INTENSYWNA ROZBUDOWA INFRASTRUKTURY UZDROWISKOWEJ I TURYSTYCZNEJ Z WYKORZYSTYWANIEM FUNDUSZY STRUKTURALNYCH	W CZĘŚCI WYMAGAJĄCA MODERNIZACJI I PRZEBUDOWY INFRASTRUKTURA TECHNICZNA LUB JEJ BRAK, WYSOKI STOPIEŃ ZUŻYCIA SIECI PRZESYŁOWYCH, ENERGII ELEKTRYCZNEJ, WODY, ODBIORU ŚCIEKÓW, GAZU
KSZTAŁTOWANIE PRZEZ GMINĘ WARUNKÓW SPRZYJAJĄCYCH ROZWOJOWI PRZEDSIĘBIORCZOŚCI	BRAK UZBROJONYCH TERENÓW POD INWESTYCJE PENSJONATOWE I HOTELOWE
PRZEDSIĘBIORCY SĄ PARTNERAMI GMINY W PLANOWANIU I REALIZACJI ROZWOJU GMINY, CZĘSTE SPOTKANIA I KONSULTACJE PRZEDSTAWICIELI	BRAK ULG PODATKOWYCH DLA NOWOPOWSTAJĄCYCH PODMIOTÓW GOSPODARCZYCH

SAMORZĄDU I PRZEDSIĘBIORCÓW,	
STAŁA WSPÓŁPRACA GMINY I PODMIOTÓW GOSPODARCZYCH W DZIAŁALNOŚCI PROMOCYJNEJ,	MAŁA ZDOLNOŚĆ PRZESIEBIORSTW LOKALNYCH DO INWESTOWANIA ZE WZGLĘDU NA BRAK KAPITAŁU
W GMINIE FUNKCJONUJĄ UCHWALONE I AKTUALIZOWANE: DOKUMENTY STRATEGICZNE, W TYM: PLAN ROZWOJU LOKALNEGO, STUDIUM UWARUNKOWAŃ I ZAGOSPODAROWANIA PRZESTRZENNEGO I PLANY ZAGOSPODAROWANIA PRZESTRZENNEGO, PODSTAWOWE ŹRÓDŁA INFORMACJI DLA PRZEDSIĘBIORCÓW,	ZBYT WOLNE TEMPO WDRAŻANIA NOWOCZESNYCH TECHNOLOGII W MIEJSCOWYCH PRZEDSIĘBIORSTWACH
PRZESTRZEGA SIĘ ZASADY DBAŁOŚCI O WYSOKĄ JAKOŚĆ USŁUG PUBLICZNYCH, STOSOWANE SĄ NOWOCZESNE ZASADY ZARZĄDZANIA - ISO, CAF, W TYM TAKŻE JEDNOSTKAMI ORGANIZACYJNYMI GMINY,	NIEWYSTARCZAJĄCA DZIAŁALNOŚĆ I WIEDZA PRZEDSIĘBIORCÓW W ZAKRESIE MARKETINGU I REKLAMY
PRZESTRZEGA SIĘ JAWNOŚCI POCZYNAŃ I PODEJMOWANYCH DECYZJI PRZESTRZEGA SIĘ PRZEJRZYSTYCH ZASAD UDZIELANIA ZAMÓWIEŃ PUBLICZNYCH,	MAŁE WYKORZYSTANIE PRZEZ PRZEDSIĘBIORCÓW KONTAKTÓW TRANSGRANICZNYCH
WYSOKI STOPIEŃ PRYWATYZACJI USŁUG KOMUNALNYCH,	SŁABE WYKORZYSTYWANIE MIĘDZYNARODOWEJ WSPÓŁPRACY PARTNERSKIEJ Z ZAPRZYJAŻNIONYMI MIASTAMI
KONSEKWENCJA W REALIZOWANIU PRZYJĘTYCH PROGRAMÓW GOSPODARCZYCH,	
WYSOKI UDZIAŁ W BUDŻECIE GMINY WYDATKÓW NA INWESTYCJE TWORZY I WZMACNIA LOKALNY RYNEK PRACY, STWARZA DOBRĄ KONIUNKTURĘ DLA ROZWOJU PRZEDSIĘBIORCZOŚCI,	
STOSOWANE SĄ KORZYSTNE DZIAŁANIA DLA ROZWOJU GMINY I PRZEDSIĘBIORCZOŚCI, W TYM FORMY PRZECIWDZIAŁANIA BEZROBOCIU (KLUBY PRACY, SZKOLENIA, WPROWADZANIE AKTYWNYCH FORMY POSZUKIWANIA PRACY ITP.),	
ZAANGAŻOWANIE GMINY I SKUTECZNOŚĆ W POZYSKIWANIU ZEWNĘTRZNYCH ŚRODKÓW FINANSOWYCH,	

INWESTYCJE GMINNE SPRZYJAJĄ I ZACHĘCAJĄ DO ANGAŻOWANIA SIĘ W ROZWÓJ MIASTA INWESTORÓW PRYWATNYCH,	
ROZBUDOWA I MODERNIZACJA INFRASTRUKTURY TECHNICZNEJ I INWESTYCJE KOMUNALNE PODNOSZĄ STANDARD ŻYCIA MIESZKAŃCÓW (DROGI, WODOCIĄGI I KANALIZACJA, GAZYFIKACJA, ITP.),	
ZARZĄDZANIE NIERUCHOMOŚCIAMI GMINNYMI UWZGLĘDNI KORZYSTNE ZASADY DLA ROZWOJU PRZEDSIĘBIORCZOŚCI (OKREŚLONE ZASADY ZBYWANIA, NAJMU, DZIERŻAWY ORAZ ROZLICZEŃ Z TEGO TYTUŁU).	
STATUS UZDROWISKA SPRZYJA ROZWOJOWI USŁUG UZDROWISKOWYCH, LECZNICZYCH, WYPOCZYNKOWYCH, REKREACYJNYCH I TURYSTYCZNYCH	

SZANSE	ZAGROŻENIA
ATRAKCYJNE POŁOŻENIE GEOGRAFICZNE	ZBYT SKOMPLIKOWANY PROCES ZWIĄZANY Z ROZPOCZĘCIEM DZIAŁALNOŚCI GOSPODARCZEJ, SKOMPLIKOWANE, ZMIENNE I NIEJEDNOLITE PRZEPISY PRAWNE
SPRZYJAJĄCE WALORY UZDROWISKOWE, LECZNICZE WODY NATURALNE, LECZNICZY MIKROKLIMAT , BOGATA FLORA I FAUNA	KRYZYS GOSPODARCZY
BLISKOŚĆ DUŻYCH OŚRODKÓW PRZEMYSŁOWYCH I AGLOMERACJI MIEJSKICH	NIESTABILNA POLITYKA PAŃSTWA W ZAKRESIE PRZEDSIĘBIORCZOŚCI
PRZEBIEG MIĘDZYNARODOWYCH I KRAJOWYCH TRAS KOMUNIKACYJNYCH I NIEWIELKA ODLEGŁOŚĆ OD LOTNISKA I INNYCH WAŻNYCH WĘZŁÓW KOMUNIKACYJNYCH	LUKI I BRAKI W UREGULOWANIACH WŁASNOŚCIOWYCH NIERUCHOMOŚCI
BLISKOŚĆ GRANIC PAŃSTWA I WSPÓŁPRACA TRANSGRANICZNA	NAZBYT ROZWINIĘTY FISKALIZM PAŃSTWOWY
BLISKOŚĆ WROCŁAWIA JAKO ZNACZĄCEGO OŚRODKA WYMIANY MYŚLI NAUKOWEJ, TECHNICZNEJ DLA	SIEDZIBY ZARZĄDÓW PRZEDSIĘBIORSTW I SPÓŁEK UMIEJSCOWIONE POZA TERENEM GMINY.

PRZEDSIĘBIORCZOŚCI	
PRZYNALEŻNOŚĆ DO UNII EUROPEJSKIEJ	NIEKORZYSTNE WSKAŹNIKI DEMOGRAFICZNE
KORZYSTNA PRYWATYZACJA „UZDROWISKA” I SPRAWNY PRZEBIEG PROCESU PRYWATYZACYJNEGO	NIETRAFNA POLITYKA EUDKACYJNA W REGIONIE I SŁABA WSPÓŁPRACA PRZEDSIĘBIORCZOŚCI ZE SZKOŁAMI KSZTAŁCĄCYMI PRZYSZŁYCH PRACOWNIKÓW
	NISKIE WYKSZTAŁCENIE SPOŁECZEŃSTWA W REGIONIE I GMINIE
	ODPŁYW WYKWALIFIKOWANEJ KADRY DO WIĘKSZYCH OŚRODKÓW GOSPODARCZYCH I EMIGRACJA ZAROBKOWA
	UTRATA UZDROWISKOWOŚCI
	NIETRAFIONA PRYWATYZACJA „UZDROWISKA” A TAKŻE OPIESZAŁOŚĆ PAŃSTWA W PRZEBIEGU PROCESU PRYWATYZACYJNEGO
	ODCZUWALNE UBOŻENIE SPOŁECZEŃSTWA
	NIESTABILNA SYTUACJA MIĘDZYNARODOWA

INFRASTRUKTURA UZDROWISKOWA

MOCNE STRONY	SŁABE STRONY
POSIADANIE STATUSU UZDROWISKA I DBAŁOŚĆ SAMORZĄDU O ZACHOWANIE WALORÓW UZDROWISKOWYCH	NISKI STANDARD BAZY HOTELOWEJ UZDROWISKA, MAŁA ILOŚĆ BAZY NOCLEGOWEJ, I ŁÓŻEK SZPITALNYCH
NOWOCZESNY ZAKŁAD PRZYRODOLECZNICZY, POSTĘPUJĄCA MODERNIZACJA UZDROWISKA	BRAK MOŻLIWOŚCI WYŁĄCZENIA OBECNEJ BAZY UZDROWISKOWEJ Z RUCHU KOMUNIKACYJNEGO
BOGATA OFERTA ZABIEGÓW LECZNICZYCH	SŁABO ZAGOSPODAROWANY DEPTAK UZDROWISKOWY
WYSOKO WYKWALIFIKOWANY PERSONEL MEDYCZNY I FIZJOTERAPEUTYCZNY	BRAK BASENU REKREACYJNEGO I KĄPIELISKA
INTERESUJĄCA OFERTA INWESTYCYJNA GMINY POD BUDOWĘ SANATORIUM	ZBYT MAŁA I NIWYSTARCZAJĄCA BAZA GASTRONOMICZNA
DOBRE ZAGOSPODAROWANE URZĄDZENIA LECZNICTWA UZDROWISKOWEGO I INFRASTRUKTURY UZDROWISKOWEJ (PARKI, ŚCIEŻKI, UZDROWISKOWY SZLAK TURYSTYCZNO-REKREACYJNY)	BRAK PROFESJONALNYCH USŁUG OKOŁOUZDROWISKOWYCH (GABINETY KOSMETYCZNE, PROFESJONALNE ZAKŁADY FRYZJERSKIE)
DOBRA RENOMA UZDROWISKA	BRAK ROZLEWNI JEDLIŃSKIEJ WODY CHARLOTTA

DOBRY KLIMAT DLA PLANOWANIA ROZWOJU UZDROWISKA I MIASTA	BRAK SALI KONCERTOWEJ LUB MUSZLI KONCERTOWEJ I NIEWYSTARCZAJĄCA PROMOCJA OFERTY KULTURALNEJ DLA KURACJUSZY
MOŻLIWOŚĆ CAŁOROCZNEGO WYKORZYSTYWANIA BAZY UZDROWISKOWEJ	BAZA SANATORYJNA NIEWYSTARCZAJĄCO PRZYSTOSOWANA DLA OSÓB NIEPEŁNOSPRAWNYCH
REALIZOWANY PROJEKT MODERNIZACJI PARKU UZDROWISKOWEGO I CENTRUM UZDROWISKA	NIEWYSTARCZAJĄCA DBAŁOŚĆ O UTRZYMANIE TERENÓW LEŚNYCH I INFRASTRUKTURY LASÓW

SZANSE	ZAGROŻENIA
PRYWATYZACJA, INWESTOR ZASOBNY I ZAINTERESOWANY ROZWOJEM UZDROWISKA	NOWY WŁAŚCICIEL UZDROWISKA NIEZAINTERESOWANY JEGO ROZWOJEM
NATURALNE ZASOBY LECZNICZE	NIEWYSTARCZAJĄCE MOŻLIWOŚCI ZARZĄDU W ZAKRESIE INWESTOWANIA W ROZWÓJ UZDROWISKA JEDLIŃSKIEGO
POŁOŻENIE UZDROWISKA W REGIONIE	W DZIAŁANIACH PAŃSTWA BRAK PRIORYTETÓW DLA ROZWOJU UZDROWISK
WYSTĘPOWANIE I WYKORZYSTANIE WÓD TERMALNYCH	ZMNIEJSZANIE ŚRODKÓW NFZ I INNYCH INSTYTUCJI UBEZPIECZENIOWYCH NA PROFILAKTYKĘ I LECZNICTWO UZDROWISKOWE
ZAINTERESOWANIE OŚRODKÓW NAUKOWYCH ROZWOJEM LECZNICTWA UZDROWISKOWEGO	BRAK ZAINTERESOWANIA KLIENTÓW KOMERCYJNYCH LECZENIEM W UZDROWISKU
POWSTANIE INSTYTUTU TERENOTERAPII	WZROST KONKURENCYJNOŚCI UZDROWISK W REGIONIE I KRAJU
POZYSKANIE INWESTORA DO BUDOWY NOWEGO SANATORIUM LUB SPA	UTRATA STATUSU I WALORÓW UZDROWISKOWYCH
URUCHOMIENIE I ZAGOSPODAROWANIE KOLEJNYCH ŹRÓDEŁ WÓD MINERALNYCH	
ZGODNOŚĆ KIERUNKU ROZWOJU JEDLIŃSKIEGO UZDROWISKA Z KIERUNKAMI ROZWOJU REGIONU	
ZAINTERESOWANIE USŁUGAMI UZDROWISKA KLIENTA ZAGRANICZNEGO	

INFRASTRUKTURA MIEJSKA

MOCNE STRONY	SŁABE STRONY
DOBRZE ROZWINIĘTA INFRASTRUKTURA KOMUNALNA	BRAK W CZĘŚCIACH MIASTA PEŁNEJ INFRASTRUKTURY KOMUNALNEJ
DOBRZE ZURBANIZOWANA PRZESTRZEŃ POD WZGLĘDEM FUNKcjONALNYM	ZDEKAPITALIZOWANA SUBSTANCJA MIESZKANIOWA BUDYNKÓW WIELORODZINNYCH
ISTNIENIE MOŻLIWOŚCI ROZBUDOWY FUNKCJI DO ROZBUDOWY INFRASTRUKTURY I ZAGOSPODAROWANIA PRZESTRZENNEGO	OGRANICZENIA WYNIKAJĄCE Z ZABYTKOWEGO CHARAKTERU BUDYNKÓW MIESZKALNYCH
DOBRY UKŁAD KOMUNIKACYJNY I STAN DRÓG	NISKI STANDARD WYPOSAŻENIA STARYCH BUDYNKÓW MIESZKALNYCH (WIELORODZINNYCH)
POSIADANIE AKTUALNYCH PLANÓW ZAGOSPODAROWANIA PRZESTRZENNEGO I DOKUMENTÓW STRATEGICZNYCH	BRAK STRATEGII W ZAKRESIE BUDOWY MIESZKAŃ KOMUNALNYCH I SOCJALNYCH
OPRACOWANY I WDRAŻANY PROGRAM REWITALIZACJI BUDYNKÓW WIELORODZINNYCH	NISKI POZIOM ZAGOSPODAROWANIA I ESTETYKI TERENÓW PRZYMIESZKANIOWYCH
DOBRA OFERTA ZAGOSPODAROWANIA PRZESTRZENNEGO POD BUDOWNICTWO MIESZKANIOWE	ZANIECZYSZCZENIA POWIETRZA SPOWODOWANE WYKORZYSTYWANIEM NIE EKOLOGICZNYCH PALIW DO OGRZEWANIA MIESZKAŃ
DOBRZE ROZWINIĘTY UKŁAD KOMUNIKACYJNY	NIEWŁAŚCIWA GEOMETRIA I SZEROKOŚĆ ISTNIEJĄCYCH DRÓG
DOBRZE ROZWINIĘTE POŁĄCZENIA KOMUNIKACJI PUBLICZNEJ	NIEWYSTARCZAJĄCA KOMUNIKACJA PUBLICZNA W DNI WOLNE OD PRACY
	NIEDOSTATECZNY STOPIEŃ SKANALIZOWANIA GMINY
	DUŻA ILOŚĆ SZAMB ZAGROŻENIE DLA ŚRODOWISKA GRUNTOWOWODNEGO
	NISKA ŚWIADOMOŚĆ EKOLOGICZNA SPOŁECZEŃSTWA
	SŁABA EDUKACJA EKOLOGICZNA SPOŁECZEŃSTWA
	MAŁOEFEKTYWNY SYSTEM ODBIORU SEGREGACJI I TRANSPORTU ODPADÓW
DOBRZE ROZWINIĘTA SIEĆ TELEKOMUNIKACYJNA I TELEINFORMATYCZNA	BRAK SIECI SZEROKOPASMOWEJ OGÓLNODOSTĘPNEJ
ATRAKCYJNE I ZWARTE OBSZARY EKOSYSTEMÓW LEŚNYCH I ROLNYCH	NIDOSTATECZNIE ROZWINIĘTY SYSTEM URZĄDZEŃ MELIORACYJNYCH
NISKI POZIOM CHEMIZACJI PRODUKCJI ROLNEJ	ZŁA REALIZACJA OPERATÓW LEŚNYCH W LASACH PAŃSTWOWYCH I KOMUNALNYCH

	SŁABE WYKORZYSTANIE LASÓW KOMUNALNYCH NA POTRZEBY REKREACJI I WYPOCZYNKU
	ZANIEDBANE DROGI I TRAKTY LEŚNE W LASACH KOMUNALNYCH

SZANSE	ZAGROŻENIA
MOŻLIWOŚĆ WPŁYWU SAMORZĄDU NA URUCHOMIENIE LINII KOLEJOWYCH MIESZKAŃCOM I TURYSTOM	SŁABO FUNKCJONUJĄCE POŁĄCZENIA KOLEJOWE
	POSTĘPUJĄCA DEWASTACJA ZABYTKOWYCH DWORCÓW I TRAKCJI KOLEJOWYCH
	CAŁKOWITA LIKWIDACJA LINII WROCŁAW – ŚWIDNICA-JEDLINA
ISTNIEJĄCE PLANY ROZBUDOWY SIECI WOD-KAN I GAZU	INFRASTRUKTURA WODOCIĄGOWO-KANALIZACYJNA WYMAGAJĄCA ROZBUDOWY I MODERNIZACJI
	BRAK ŚRODKÓW NA INWESTYCJE WODNO-KANALIZACYJNE
	ZŁY STAN TECHNICZNY FRAGMENTÓW SIECI KANALIZACYJNEJ
	BRAK ALTERNATYWNEGO ZASILANIA W WODĘ, GAZ, ENERGIĘ ELEKTRYCZNĄ
	MAŁE ZAINTERESOWANIE ODBIORCÓW W ZASTOSOWANIU GAZU ZIEMNEGO DO OGRZEWANIA MIESZKAŃ
	WZROST CEN GAZU
ZMIANA PRZEPISÓW DOTYCZĄCA SYSTEMU W ZAKRESIE ZORGANIZOWANEGO ODBIORU I TRANSPORTU ODPADÓW ORAZ SEGREGACJI ODPADÓW	BRAK OGRANICZENIA W ILOŚCI POWSTAWANIU ODPADÓW
ROZSZERZENIE ZAKRESU SELEKTYWNEJ ZBIÓRKI ODPADÓW	WYSTĘPOWANIE „DZIKICH” WYSYPISK ŚMIECI
ZWIĘKSZENIE ILOŚCI ODZYSKU SUROWCÓW WTÓRNYCH	
ZMNIJSZENIE STRUMIENIA ILOŚCI ODPADÓW BIODEGRADOWALNYCH	
	OBSZAR GÓRSKI I PODGÓRSKI O GORSZYCH

	WARUNKACH ZAGOSPODAROWANIA ROLNEGO
	NISKI POZIOM WYKSZTAŁCENIA ROLNIKÓW I SPECJALIZACJI ROLNICZEJ

INFRASTRUKTURA SPOŁECZNA

MOCNE STRONY	SŁABE STRONY
ZADOWALAJĄCA SYTUACJA NA RYNKU PRACY	SŁABE WYKSZTAŁCENIE BEZROBOTNYCH I NISKI POZIOM MOBILNOŚCI ZAWODOWEJ
PRAWIDŁOWE WYKORZYSTYWANIE WSZYSTKICH INSTRUMENTÓW WALKI Z BEZROBOCIEM	SŁABE WYKORZYSTYWANIE SYSTEMÓW INFORMATYCZNYCH W KONTAKTACH Z RODZICAMI, SŁABA EDUKACJA I MOBILIZOWANIE RODZICÓW W ZAKRESIE WYKORZYSTYWANIA TEGO RODZAJU KONTAKTÓW ZE SZKOŁĄ
ZADOWALAJĄCA SIEĆ BAZY SZKÓŁ	NIEWYSTARCZAJĄCA PROMOCJA OFERTY EDUKACYJNEJ DLA UCZNIÓW SZKÓŁ ZAMIERZAJĄCYCH KONTYNUOWAĆ NAUKĘ W SZKOŁACH GMINNYCH
DOBRE WYPOSAŻNIE SZKÓŁ	OSŁABIENIE FUNKCJI RODZINY;
BEZPIECZNE SZKOŁY MIEJSKIE	NIEADEKWATNA DO POTRZEB LICZBA ZAJĘĆ SPECJALISTYCZNYCH: JAK TERAPIA DLA RODZINY, SOCJOTERAPIA DLA UCZNIÓW
SZEROKI WACHLARZ ZAJĘĆ DODATKOWYCH DLA UCZNIÓW NA TERENIE SZKOŁY;	BRAK SPECJALISTÓW DO PRACY Z RODZINĄ (PSYCHOLOGA, TERAPEUTY)
WYKWALIFIKOWANA KADRA PEDAGOGICZNA;	BRAK DORADZTWA ZAWODOWEGO NA POZIOMIE GIMNAZJUM
INDYWIDUALIZACJA PROCESU NAUCZANIA;	BEZRADNOŚĆ RODZIN W SPRAWACH OPIEKUŃCZO – WYCHOWAWCZYCH;
AKTYWNA WSPÓŁPRACA PEDAGOGA SZKOLNEGO Z UCZNIAMI, RODZICAMI I NAUCZYCIELAMI;	WZROST UBÓSTWA WŚRÓD RODZIN UCZNIÓW I RODZIN W KRYZYSIE.
AKTYWNA WSPÓŁPRACA Z INSTYTUCJAMI WSPIERAJĄCYMI I NIOSĄCYMI POMOC DZIECIOM I MŁODZIEŻY W ZAKRESIE PROFILAKTYKI: POLICJĄ, DOMEM DZIECKA, PORADNIĄ PSYCHOLOGICZNO-PEDAGOGICZNĄ, CENTRUM KULTURY ITP.;	

AKTYWNE POSZUKIWANIE ŚRODKÓW POZABUDŻETOWYCH – REALIZACJA PROJEKTÓW SYSTEMOWYCH ORAZ WIELU PROJEKTÓW I PROGRAMÓW WYCHOWAWCZO – EDUKACYJNYCH.	
NISKI STAN BEZROBOCIA,	
DZIAŁALNOŚĆ KLUBU PRACY,	
MOŻLIWOŚĆ ZATRUDNIENIA W WSSE,	
WZROST ZNACZENIA PODWYŻSZANIA KWALIFIKACJI JAKO WARTOŚCI,	
INWESTYCJE GMINNE NIOSĄCE SZANSE ZATRUDNIENIA.	
	NISKI STANDARD WYPOSAŻENIA PRZYCHODNI, BAZA LOKALOWA NIEDOSTOSOWANA DLA POTRZEB OSÓB NIEPEŁNOSPRAWNYCH
DOBRE WYKSZTAŁCONA KADRA PRACOWNIKÓW SOCJALNYCH OPS	NIEDOSTATECZNA INFORMACJA O USŁUGACH ŚWIADCZONYCH PRZEZ OPS DLA KLIENTÓW – BRAK WŁASNEGO BIP-u LUB STRONY INTERNETOWEJ
DZIAŁALNOŚĆ CENTRUM KULTURY I BIBLIOTEKI MIEJSKIEJ STANOWI UZUPEŁNIENIE INSTYTUCJI FUNKCJONUJĄCYCH W SFERZE POLITYKI INTEGRACJI SPOŁECZNEJ	NIEWYSTARCZAJĄCE PRZYGOTOWANIE OPS DO ŚWIADCZENIA USŁUG DROGĄ ELEKTRONICZNĄ
DOBRA ZNAJOMOŚĆ ŚRODOWISKA PRZEZ MOPS.	NIEWYSTARCZAJĄCA LICZBA OPIEKUNEK I WOLONTARIUSZY DLA ZASPOKOJENIA POTRZEB W ZAKRESIE NIEZBĘDNEJ POMOCY DLA OSÓB STARSZYCH I NIEPEŁNOSPRAWNYCH
BAZA UZDROWISKA DLA NIEPEŁNOSPRAWNYCH.	BRAK DOMU OPIEKI DZIENNEJ DLA OSÓB STARSZYCH, SAMOTNYCH I NIEPEŁNOSPRAWNYCH
	BUDYNKI UŻYTECZNOŚCI PUBLICZNEJ NIEPRZYSTOSOWANE DO KORZYSTANIA PRZEZ OSOBY NIEPEŁNOSPRAWNE
MIASTO W STOSUNKU DO OKOLICZNYCH MIEJSCOWOŚCI JEST BEZPIECZNE	WYSTĘPUJĄ PRZESTĘPSTWA DOTYCZĄCE WŁAMAŃ DO MIESZKAŃ
MONITORING WIZYJNY WPŁYWA NA BEZPIECZEŃSTWO MIENIA SPOŁECZNEGO	DROGA 381 I 383 NIE SPEŁNIA WYMOGÓW BEZPIECZEŃSTWA PIESZYCH.

DODATKOWE FINANSOWANIE PATROLI POLICYJNYCH PRZEZ GMINĘ.	
---	--

SZANSE	ZAGROŻENIA
BLISKOŚĆ WROCŁAWSKIEJ I WAŁBRZYSKIEJ STREFY EKONOMICZNEJ	KRYZYS GOSPODARCZY
MOŻLIWOŚCI POSZUKIWANIA I POZYSKANIA PRACY ZAGRANICĄ (CZECHY, NIEMCY)	LIKWIDACJA ZAKŁADÓW PRACY, WZROST BEZROBOCIA
ZAPOBIEGANIE NIEWYDOLNOŚCI RODZINY POPRZEZ SPOTKANIA RODZICÓW Z PEDAGOGIEM SZKOLNYM	NIEDOSTOSOWANIE KIERUNKÓW KSZTAŁCENIA DO POTRZEB RYNKU PRACY NA SKUTEK BRAKU JEGO ANALIZ
REALIZACJA PROJEKTÓW EDUKACYJNO – WYCHOWAWCZYCH UKIERUNKOWANYCH NA NIWELOWANIE AGRESJI WŚRÓD UCZNIÓW;	NIŻ DEMOGRAFICZNY
TWORZENIE ZESPOŁÓW INTERDYSCYPLINARNYCH PRZECIWDZIAŁAJĄCYCH PRZEMOCY W RODZINIE;	BRAK MOTYWACJI I CHĘCI ZDOBYWANIA WIEDZY I WYKSZTAŁCENIA WŚRÓD ZNACZNEJ CZĘŚCI MŁODZIEŻY
	NIEWYDOLNOŚĆ WYCHOWAWCZA RODZINY UCZNIÓW
	ROZWÓJ PATOLOGII SPOŁECZNYCH – ALKOHOLIZM, NARKOMANIA, PRZEMOC W RODZINIE;
	MAŁY PRZEPŁYW INFORMACJI MIĘDZY INSTYTUCJAMI WSPIERAJĄCYMI SZKOŁY
	AGRESJA WŚRÓD RÓWIEŚNIKÓW;
	WYSTĘPOWANIE ZJAWISKA ZANIEDBANIA RODZINNEGO;
	NIEWYSTARCZAJĄCE ŚRODKI FINANSOWE NA OPIEKĘ NAD DZIECKIEM I RODZINĄ.
	SYSTEMOWE ZANIEDBANIA W ZAKRESIE OPIEKI ZDROWOTNEJ NAD DZIEĆMI I MŁODZIEŻĄ
	BRAK PODSTAWOWEJ OPIEKI LEKARSKIEJ W GODZINACH POPOŁUDNIOWYCH I DNIACH WOLNYCH OD PRACY
	NIEWYSTARCZAJĄCA OPIEKA SPECJALISTYCZNA, DŁUGI OKRES OCZEKIWANIA NA WIZYTY U SPECJALISTÓW
	BARDZO ZŁY STAN BAZY LOKALOWEJ OPS,

	NIEPRZYSTOSOWANIE OBIEKTU DO POTRZEB DLA OSÓB NIEPEŁNOSPRAWNYCH
	BRAK ŚRODKÓW NA REMONT BAZY OPS
	BRAK MOŻLIWOŚCI FINANSOWYCH, PRAWNYCH I TECHNICZNYCH MODERNIZACJI DROGI 381 BY GWARANTOWAŁA PEŁNE BEZPIECZEŃSTWO PIESZYCH.

DZIAŁALNOŚĆ KULTURALNA I CZYTELNICTWO

MOCNE STRONY	SŁABE STRONY
PRĘŻNIE FUNKCJONUJĄCA INSTYTUCJA KULTURY	BRAK SALI WIDOWISKOWEJ
ZMODERNIZOWANY OBIEKT CENTRUM KULTURY	BRAK IMPREZ ROZRYWKOWO-TANECZNYCH
BOGATA OFERTA KULTURALNA	OBIEKT CK NIEDOSTOSOWANY DO POTRZEB OSÓB NIEPEŁNOSPRAWNYCH
OBIEKT SAKRALNY KOŚCIÓŁ PRZY UL. JANA PAWŁA II (W RESTAURACJI) Z MOŻLIWOŚCIĄ WYKORZYSTYWANIA NA DUŻE WYDARZENIA KULTURALNE I WYSTAWOWE	OGRANICZENIA FINANSOWE NA ZATRUDNIANIE SPECJALISTÓW PROWADZĄCYCH ZAJĘCIA TEMATYCZNE W CK
W FAZIE MODERNIZACJI ZABYTKOWY OBIEKT REMIZY STRAŻACKIEJ Z PRZEZNACZENIEM NA EKSPOZYCJE WYSTAWOWE	NIEEFEKTYWNA EDUKACJA KULTURALNA SPOŁECZEŃSTWA
AMBITNA OFERTA KULTURALNA	
DOBRY POZIOM EDUKACJI CZYTELNICZEJ MIEJSKIEJ BIBLIOTEKI PUBLICZNEJ	MAŁA AKTYWNOŚĆ SPOŁECZNA DO UCZESTNICTWA W KULTURZE
WYKORZYSTYWANIE PRZEZ MBP MOŻLIWOŚCI APLIKOWANIA O ŚRODKI FINANSOWE W PROGRAMACH POMOCOWYCH (KRAJOWYCH I EUROPEJSKICH)	BRAK ELEKTRONICZNEJ EWIDENCJI ZASOBÓW BIBLIOTECZNYCH
	BRAK MOŻLIWOŚCI KORZYSTANIA Z KSIĘGOZBIORU PRZEZ OSOBY NIEPEŁNOSPRAWNE (OSOBY NIESŁYSZĄCE, NIEWIDOME)
	ZBYT MAŁE ŚRODKI FINANSOWE NA ZAKUP NOWOŚCI WYDAWNICZYCH I UZUPEŁNIANIE KSIĘGOZBIORU
	BRAK KONTAKTÓW Z ARTYSTAMI I TWÓRCAMI WYWODZĄCYMI SIĘ Z JEDLINY-ZDROJU DLA PREZENTACJI ICH OSIĄGNIĘĆ W KRAJU I ZAGRANICĄ
	BRAK UDOKUMENTOWANEJ INFORMACJI O

	<p>TWÓRCZOŚCI OSÓB WYWODZĄCYCH SIĘ Z JEDLINY</p>
	<p>BRAK MECENASA I ORGANIZACJI PLENERÓW ARTYSTYCZNYCH JAKO STAŁE WYDARZENIE ARTYSTYCZNE W OKRESACH CYKLICZNYCH (BIENNALE ITP.)</p>
	<p>BRAK PROFESJONALNIE PRZYGOTOWANEJ MONOGRAFII JEDLINY-ZDROJU</p>
	<p>ZNACZĄCY BRAK MUSZLI KONCERTOWEJ NA PLENEROWE KONCERTY LETNIE NA DOBRYM POZIOMIE</p>

SZANSE	ZAGROŻENIA
<p>WYKORZYSTANIE NATURALNYCH WALORÓW JEDLINY-ZDROJU DLA ORGANIZACJI PLENERÓW ARTYSTYCZNYCH</p>	<p>BRAK ZAINTERESOWANIA SPOŁECZNEGO WYDARZENIAMI KULTURALNYMI</p>
<p>ISTNIEJĄCE ZABYTKI POZWALAJĄ NA ORGANIZACJĘ MARKOWYCH WYDARZEŃ KULTURALNYCH</p>	<p>BRAK MOŻLIWOŚCI FINANSOWYCH NA PROWADZENIE WŁAŚCIWEJ EDUKACJI KULTURALNEJ SPOŁECZEŃSTWA</p>

KULTURA FIZYCZNA

MOCNE STRONY	SŁABE STRONY
<p>ISTNIEJĄCA, FUNKCJONALNA, NOWOCZESNA INFRASTRUKTURA SPORTOWA</p>	<p>BRAK BASENU KĄPIELOWEGO (SEZONOWEGO ODKRYTEGO I CAŁOROCZNEGO KRYTEGO)</p>
<p>BOGATA OFERTA SPORTOWA, REKREACYJNA SPRZYJA NALEŻYTEMU WYKORZYSTANIU ISTNIEJĄCEJ INFRASTRUKTURY SPORTOWEJ</p>	<p>WYSOKIE KOSZTY UTRZYMANIA INFRASTRUKTURY SPORTOWEJ I REKREACYJNEJ</p>
<p>WYKORZYSTYWANIE INFRASTRUKTURY SPORTOWEJ DO ORGANIZACJI PRESTIŻOWYCH MIĘDZYNARODOWYCH WYDARZEŃ SPORTOWYCH I REKREACYJNYCH</p>	<p>BRAK NA TERENIE MIASTA WYKWALIFIKOWANEJ KADRY INSTRUKTORÓW RÓŻNYCH DYSCYPLIN SPORTU I REKREACJI</p>
<p>INFRASTRUKTURA SPORTOWA I REKREACYJNA JEST POZYTYWNYM ELEMENTEM PROMOCJI MIASTA</p>	<p>WYSOKIE KOSZTY ZATRUDNIANIA WYKWALIFIKOWANEJ KADRY INSTRUKTORÓW RÓŻNYCH DYSCYPLIN SPORTU I REKREACJI SPOZA GMINY</p>
<p>OFERTA SPORTOWA JEST DOBRYM ELEMENTEM EDUKACYJNO-WYCHOWAWCZYM I PROZDROWOTNYM DLA SPOŁECZNOŚCI MIASTA</p>	<p>BRAK FIRMY PROFESJONALNIE UTRZYMUJĄCEJ ZIELEŃ I LASY UZDROWISKOWE</p>

DOBRY POZIOM ORGANIZACJI I UPRAWIANIA SPORTU W SZKOŁACH	
DOBRA BAZA SPORTOWA SZKÓŁ	
DOBRA WSPÓŁPRACA I STWARZANIE WARUNKÓW ROZWOJU USŁUG I PRZEDSIĘBIORCZOŚCI W ZAKRESIE SPORTU, TURYSTYKI I REKREACJI	
MOŻLIWOŚĆ ZAGOSPODAROWANIA I PROMOWANIA ISTNIEJĄCEJ INFRASTRUKTURY NAZIEMNEJ (KOLEJOWEJ, DWORCOWEJ, TUNELI KOLEJOWYCH) I PODZIEMNEJ (STARE KOPALNIE ITP.) JAKO ATRAKCJE TURYSTYCZNE	

SZANSE	ZAGROŻENIA
MOŻLIWOŚĆ WYKORZYSTYWANIA NATURALNYCH WALORÓW PRZYRODNICZYCH W CELACH SPORTOWYCH, TURYSTYCZNYCH I REKREACYJNYCH	BRAK INWESTORÓW PRYWATNYCH ZAANGAŻOWANYCH W ROZWÓJ INFRASTRUKTURY SPORTOWEJ I REKREACYJNEJ
ZAINTERESOWANIE NAUKI WALORAMI NATURALNYMI JEDLINY DLA ZORGANIZOWANIA INSTYTUTU TERENOTERAPII	BRAK INWESTORA DO BUDOWY BASENU KĄPIELOWEGO
MOŻLIWOŚĆ WYKORZYSTYWANIA BAZY LECZNICZO-REHABILITACYJNEJ DLA MIESZKAŃCÓW W GODZINACH POPOŁUDNIOWYCH I WSPÓŁPRACY W TYM ZAKRESIE Z WŁADZAMI UZDROWISKA	UBOŻENIE SPOŁECZEŃSTWA OBNIŻAJĄCE MOŻLIWOŚĆ ODPŁATNEGO KORZYSTANIA Z BAZY SANATORYJNEJ I SPORTOWO-REKREACYJNEJ
SZKOŁY WYŻSZE I POLICEALNE W REGIONIE KSZTAŁCĄ KADRĘ W ZAKRESIE FIZJOTERAPII	BRAK ZAINTERESOWANIA WYKSZTAŁCONYCH FIZJOTERAPEUTÓW DO ZAKŁADANIA WŁASNYCH DZIAŁALNOŚCI ŚWIADCZENIA USŁUG W ZAKRESIE REHABILITACJI LECZNICZEJ
MOŻLIWOŚĆ WYBUDOWANIA CAŁOROCZNEJ KOLEI LINOWEJ I PROFESJONALNEGO STOKU NARCIARSKIEGO	BRAK ŚRODKÓW FINANSOWYCH NA PROFESJONALNE UTRZYMANIE ZIELENI I LASÓW UZDROWISKOWYCH
MOŻLIWOŚĆ WSPÓŁPRACY Z OŚCIENNYMI GMINAMI W ZAKRESIE TWORZENIA WSPÓLNYCH PRODUKTÓW KULTURALNYCH, SPORTOWYCH I TURYSTYCZNYCH	
MOŻLIWOŚĆ WYKORZYSTANIA ISTNIEJĄCYCH OPRACOWAŃ I BADAŃ C.C. BEINERTA DO ROZWIJANIA I PROMOWANIA NAUKOWEJ WIEDZY O WALORACH UZDROWISKOWYCH JEDLINY-ZDROJU	

PROMOCJA

MOCNE STRONY	SŁABE STRONY
PODEJMOWANE SĄ LICZNE DZIAŁANIA PROMOCYJNE INFORMUJĄCE O TYM CO AKTUALNIE DZIEJE SIĘ W GMINIE, O ATRAKCJACH TURYSTYCZNYCH, PRODUKTACH TURYSTYCZNYCH	BRAK STRATEGICZNEGO PODEJŚCIA DO REALIZACJI PROCESU PROMOCJI W GMINIE
PROMOCJA GMINY JEST PROWADZONA NA WIELU PŁASZCZYZNACH: DROBNE WYDAWNICTWA, FILMY, STRONA INTERNETOWA, TELEWIZJA INTERNETOWA	BRAK JEDNOLITEJ MONOGRAFII INFORMUJĄCEJ O MIEJSCOWOŚCI
FUNKCJONOWANIE SMS-OWEJ INFORMACJI O BIEŻĄCYCH WYDARZENIACH	WYDAWANYM INFORMATOROM I MATERIAŁOM PROMOCYJNYM BRAK PROFESJONALNEGO OPRACOWANIA I REDAKCJI
GAZETA SAMORZĄDOWA „PRZYSTANEK JEDLINA”	MAŁE ŚRODKI PRZEZNACZANE NA PROFESJONALNĄ PROMOCJĘ
WSPÓŁPRACA MIĘDZYGMINNA W ZAKRESIE PROMOCJI	BRAK PROFESJONALNIE WYDANEGO PLANU MIASTA I MAPY SAMEJ JEDLINY-ZDRÓJ
PRZYNALEŻNOŚĆ DO STOWARZYSZEŃ OGÓLNOPOLSKICH I REGIONALNYCH	BRAK TABLIC INFORMACYJNYCH Z PLANEM MIASTA
WSPÓŁPRACA PARTNERSKA MIĘDZYKRAJOWA	PLAN UZDROWISKOWEGO SZLAKU MAŁO CZYTELNY DLA TURYSTÓW
INICJOWANIE WSPÓŁPRAC Z SEKTOREM PRYWATNYM DZIAŁAJĄCYM W TURYSTYCE, UZDROWISKOWOŚCI I PROMOCJI	NIEWYSTARCZAJĄCA WSPÓŁPRACA PODMIOTÓW PROWADZĄCYCH DZIAŁALNOŚĆ W ZAKRESIE TURYSTYKI Z GMINĄ W PROCESIE PROMOCJI
	INFORMACJA WIZUALNA W ZAKRESIE ATRAKCJI TURYSTYCZNYCH MAŁO PROFESJONALNA I NIEJEDNOLITA
	BRAK PROFESJONALNEGO FILMU O DAWNEJ I DZISIEJSZEJ JEDLINIE
	STRONA INTERNETOWA MIASTA MAŁO ATRAKCYJNA WIZUALNIE
	STRONA INTERNETOWA MIASTA NIE POSIADA WERSJI JĘZYKOWYCH
	NIEWIELKA ILOŚĆ MATERIAŁÓW PROMOCYJNYCH W JĘZYKACH OBCYCH

SZANSE	ZAGROŻENIA
BOGACTWO ATRAKCJI NATURALNYCH I PRODUKTÓW TURYSTYCZNYCH DAJĄCYCH MOŻLIWOŚĆ PROMOCJI JEDLINY W KRAJU I ZAGRANICĄ	NIEZADOWALAJĄCA WSPÓŁPRACA ZARZĄDU UZDROWISKA SZCZAWNO-JEDLINA W ZAKRESIE PROMOCJI Z GMINĄ
	NIECHEĆ SEKTORA PRYWATNEGO DO UDZIAŁU W PROMOCJI WŁASNEJ I MIASTA

3.2. Wyniki i analiza badań ankietowych społeczności miasta

W miesiącu czerwcu 2011 roku na terenie miasta Jedlina - Zdrój zostały przeprowadzone badania społeczne. Polegały one na przeprowadzeniu przez ankietera wywiadów ze 100 osobami i miały charakter konsultacji społecznych. Narzędziem badawczym była ankieta zawierająca pytania w obszarach: turystyka, kultura, sport, przedsiębiorczość, infrastruktura społeczna, sprawy społeczne.

Wyniki badań dostarczyły informacji, iż działalność obywatelska i społeczna nie jest mocną stroną mieszkańców co potwierdza fakt, że społeczeństwo obywatelskie w Jedlinie – Zdroju podobnie jak w kraju jest dopiero w fazie tworzenia się, uzasadnione będzie więc promowanie działań, które bardziej zaangażują mieszkańców w życie i sprawy miasta.

Przedsiębiorczość w ocenie badanych nie ma dobrych warunków rozwojowych, na terenie miasta funkcjonują firmy działające tu już od dłuższego czasu, nie tworzące nowych miejsc pracy. Respondenci słabo oceniają możliwości założenia firmy i sugerują konieczność prowadzenia większej promocji warunków dla rozwoju przedsiębiorczości i podjęcia działań wspólnie z innymi gminami w zakresie zwiększenia aktywności i pozyskania nowych inwestorów. Działając wspólnie jest się atrakcyjniejszym dla inwestorów i posiada większą siłę przebicia w negocjacjach z potencjalnymi partnerami i firmami.

Infrastruktura miasta według badanych wymaga największych działań w obszarze dróg i wodociągów. Mieszkańcy nie zauważają, że w ostatnich dwóch latach w drogi zainwestowano znacznie co w widoczny sposób poprawiło komfort jazdy i korzystania z większości dróg miejskich. Powstały nowe parkingi, miejsca postojowe i poprawiono w wielu miejscach geometrię dróg, mimo to problem dróg winien być w planach inwestycyjnych uznany za najważniejszy. W dalszej kolejności zauważają pilną konieczność rozbudowy i wymiany starych sieci wodociągowych i kanalizacyjnych.

Opieka Społeczna i pomoc socjalna oceniana jest dość dobrze, mimo, że problemy społeczne takie jak bieda, alkoholizm, samotność i bezradność osób starszych oraz bezrobocie zauważalne są najbardziej i wymagają ciągłych działań pomocowych ze strony gminy. Działania te jak sugerują respondenci winny jednak polegać bardziej na tworzeniu możliwości wyjścia z trudnej sytuacji a nie pomocy bezpośredniej.

Mieszkańcy widzą w rozwoju turystyki możliwości rozwojowe gminy, w szczególności rozwoju turystyki aktywnej, gastronomii, hoteli, pensjonatów, handlu. Działalność kulturalna, wielość obiektów sportowych i rekreacyjnych zdaje się być zadawalająca. Wyraźnie podkreślany był jednak w odpowiedziach brak kina i basenu kąpielowego. Badani postulowali także zwiększenie promocji działań gminy i darmowego dostępu do infrastruktury sportowo – rekreacyjnej.

3.3. Misja i wizja miasta Jedlina -Zdrój

a) Misja miasta Jedlina – Zdrój

Jedlina – Zdrój zawsze atrakcyjna – jako nowoczesne uzdrowisko o randze krajowej i europejskiej, wykorzystująca naturalne walory przyrodnicze, historyczne i kulturowe, zachowująca zrównoważony rozwój przy aktywnym współdziałaniu i dla dobra społeczności lokalnej.

b) Wizja miasta Jedlina – Zdrój

Od zarania swojej historii Jedlina – Zdrój kojarzona jest z występującymi tu źródłami wód leczniczych oraz kojącymi właściwościami miejscowego klimatu i pięknem otaczających miejscowość gór porośniętych lasami. Te walory dzisiaj i w przyszłości wyznaczać będą kierunki rozwoju miasta – uzdrowiska a także stanowić zachęcające atuty dla osób zamierzających się tu osiedlić i tworzyć tę przyszłość razem z mieszkańcami, którzy już dawno a często od urodzenia swój los związali z tym miastem.

Wizja przyszłości Jedliny-Zdroju winna wytyczać kierunki i cele strategiczne w taki sposób aby miasto było zawsze atrakcyjne, jako nowoczesne uzdrowisko w kraju i poza jego granicami, wykorzystujące dla swojego rozwoju walory przyrodnicze i kulturowe ukształtowane wielowiekową historią miasta i regionu, angażując w swój rozwój mieszkańców dla budowania wspólnej satysfakcjonującej przyszłości.

Uwzględniając opracowaną analizę potencjału wewnętrznego miasta (jego mocne i słabe strony, szanse i zagrożenia) oraz wyniki badań ankietowych społeczności miejskiej a także procesy

zachodzące w otoczeniu społecznym i gospodarczym, niniejszy dokument wytyczać będzie cele strategiczne wynikające ze sformułowanej misji kreśląc tym samym pożądaną wizję Jedliny – Zdroju do roku 2020 w następujących obszarach:

- 1. Przedsiębiorczość i infrastruktura – gmina atrakcyjna dla biznesu zainteresowanego uzdrowiskowym, ekologicznym, przestrzennym i historycznym (ew. zintegrowanym) rozwojem miasta.**
- 2. Działalność kulturalna i infrastruktura społeczna – partycypacja mieszkańców w rozwój bezpiecznego i samorządnego miasta.**
- 3. Turystyka, sport i rekreacja – środowisko naturalne atutem dla rozwoju uzdrowiskowości, turystyki, sportu, rekreacji i poprawy jakości życia mieszkańców.**
- 4. Promocja miasta – wspieranie rozwoju miasta i regionu poprzez angażowanie różnych środowisk w tym nauki i biznesu w poszukiwanie rozwiązań pozwalających osiągać przewagę konkurencyjną na rynku uzdrowiskowym i turystycznym.**

Każdemu celowi obszarowemu przypisano zbiór celów strategicznych i operacyjnych, których realizacja powinna doprowadzić do osiągnięcia każdego z tych czterech celów obszarowych. Dla praktycznej realizacji celów operacyjnych winny być tworzone programy realizacyjne lub określone zadania do realizacji, ujmowane w corocznych budżetach, planach wieloletnich i innych dokumentach realizacyjnych.

ROZDZIAŁ IV KIERUNKI ROZWOJU MIASTA I CELE STRATEGICZNE

4.1. PRZEDSIĘBIORCZOŚĆ I INFRASTRUKTURA MIEJSKA.

Obszar strategiczny :

Przedsiębiorczość i infrastruktura – gmina atrakcyjna dla biznesu zainteresowanego zdrowiskowym, ekologicznym, przestrzennym i historycznym rozwojem miasta..

Cel strategiczny:

4.1.1. Budowanie i umacnianie klimatu sprzyjającego rozwojowi gospodarczemu miasta i wspieraniu przedsiębiorczości.

Cele operacyjne:

1. Tworzenie prawnych, organizacyjnych i technicznych możliwości wspierania inicjatyw rozwojowych i przedsiębiorczości.
2. Stworzenie i promowanie działalności forum współpracy władz gminnych Jedliny-Zdrój z przedsiębiorcami.
3. Konsekwentne realizowanie przyjętych dokumentów strategicznych, planów zagospodarowania przestrzennego, programów gospodarczych, planów inwestycyjnych ich aktualizacja i bieżące monitorowanie realizacji tych dokumentów.
4. Zaangażowanie i skuteczność w pozyskiwaniu zewnętrznych środków finansowych.
5. Dbłość o wysoką jakość usług publicznych, stosowanie nowoczesnych zasad zarządzania jednostkami organizacyjnymi gminy.
6. Realizację gminnych inwestycji podnoszących standard życia mieszkańców, tworzących lokalny rynek pracy i koniunkturę dla rozwoju przedsiębiorczości.
7. Zachęcanie przedsiębiorców do współpracy przy realizacji zadań gminy – promowanie zasady społecznej odpowiedzialności biznesu.
8. Dokonywanie ocen możliwości realizacji gminnych projektów i inwestycji w formule PPP.
9. Dokonywanie cyklicznych ocen efektów i narzędzi współpracy gminy (gmin) z przedsiębiorcami oraz partnerstwa publiczno – prywatnego, a także doskonalenie tych mechanizmów (prowadzenie okresowych badań zadowolenia przedsiębiorców z usług świadczonych przez gminę itp.).

10. Opracowanie systemu preferencji dla przedsiębiorców inwestujących w rozwój uzdrowiska, turystyki i ochronę środowiska.

11. Przygotowanie i promocja miejskich ofert inwestycyjnych w zakresie infrastruktury uzdrowskiej, turystycznej i około turystycznej.

Cel strategiczny:

4.1.2. Kreowanie Jedliny – Zdroju jako nowoczesnego uzdrowiska o randze krajowej i zagranicznej wykorzystującego dla swojego rozwoju naturalne bogactwo przyrody, położenie geograficzne i wielowiekową tradycję uzdrowską.

Cele operacyjne:

1. Kontynuacja zamierzeń na rzecz budowania renomy i popularności uzdrowiska Jedlina – Zdrój.

2. Inwestowanie i wspieranie działań związanych z rozbudową infrastruktury uzdrowskiej przez:

- rozszerzenie oferty inwestycyjnej pod rozbudowę i budowę obiektów uzdrowskich,
- wydzielenie działek i przygotowanie oferty inwestycyjnej pod budowę pensjonatów i domków letniskowych,
- przygotowanie oferty inwestycyjnej pod budowę obiektów do obsługi ruchu turystycznego, w tym modernizację istniejącej muszli koncertowej, budowę basenu kąpielowego, sali widowiskowej, kontynuację rozbudowy i modernizacji parków i promenad uzdrowskich.

3. Tworzenie pozytywnego wizerunku i atmosfery uzdrowiska poprzez zadbane przestrzenie publiczne, profesjonalną wizualizację informacyjną walorów przyrodniczych i kulturowych oraz organizowane imprezy kulturalne, sportowe i rekreacyjno – wypoczynkowe.

4. Tworzenie warunków dla rozwoju usług około-uzdrowskich i turystycznych (gastronomii, handlu, miejsc noclegowych itp.).

Cel strategiczny:

4.1.3. Jedlina – Zdrój miasto ładu przestrzennego, nowoczesnej i funkcjonalnej infrastruktury miejskiej.

Cele operacyjne:

1. Harmonizowanie rozwoju społeczno – gospodarczego i zagospodarowania przestrzennego z uwzględnieniem uzdrowskiego statusu miasta.

2. Utrzymywanie bezpiecznego i efektywnego miejskiego układu komunikacyjnego, należytego stanu technicznego jezdni, chodników oraz zwiększenia miejsc parkingowych.

3. Współpraca z ościennymi gminami i podmiotami w zakresie rozwoju transportu publicznego.

4. Realizacja planu rozbudowy i modernizacji sieci wodno – kanalizacyjnej, deszczowej i melioracji.
5. Egzekwowanie przepisów prawa w zakresie gospodarki ściekowej (likwidacji nieszczelnych szamb i „dzikich wylewisk ścieków”), wspieranie działań proekologicznych w zakresie gospodarki ściekowej w tym podłączania do sieci kanalizacyjnej i stosowania nowoczesnych systemów utylizacji ścieków.
6. Kontynuowanie działań związanych z dalszą gazyfikacją miasta.
7. Promowanie i wspieranie wprowadzania ekologicznych systemów ogrzewania mieszkań i budynków.
8. Realizacja planu rewitalizacji miasta i efektywne gospodarowanie zasobem mieszkaniowym gminy.
10. Opracowanie i wdrożenie do realizacji we współpracy z właścicielami i zarządcami budynków mieszkalnych „Programu poprawy estetyki i zagospodarowania terenów przydomowych”.
11. Opracowanie do końca 2013 roku „Operatu utrzymania i zagospodarowania lasów komunalnych” oraz zapewnienie jego bieżącej realizacji.
12. Zapewnienie poprawy utrzymania lasów komunalnych w tym dróg i traktów leśnych dla lepszego i bezpiecznego wykorzystania lasów na potrzeby rekreacji i wypoczynku.
13. Wdrożenie ustawy o utrzymaniu porządku i czystości w gminie i opracowanie systemu zarządzania odbiorem, segregacją i utylizacją odpadów komunalnych dla miasta.
14. Realizacja strategii energetycznej i współpraca w tym zakresie z podmiotami dostarczającymi energię.
15. Utrzymanie miejskich terenów zielonych, parków i lasów komunalnych przez podmiot gminny lub zlecenie tych zadań firmie dla zapewnienia utrzymania tych kompleksów na odpowiednim dla uzdrowiska poziomie.

4.2. DZIAŁALNOŚĆ KULTURALNA I INFRASTRUKTURA SPOŁECZNA

Obszar strategiczny:

Działalność kulturalna i infrastruktura społeczna – partycypacja mieszkańców w rozwój bezpiecznego i samorządnego miasta.

Cel strategiczne:

4.2.1. Instytucje miejskie i działające w sferze kultury elementem rozwoju kulturalnego i edukacji kulturalnej oraz zachowania dziedzictwa kulturowego miasta i regionu.

Cele operacyjne:

1. Organizowanie i wspieranie rozwoju kultury i edukacji kulturalnej w ramach działań statutowych samorządowych instytucji kultury, przez dbałość o szeroką ofertę kulturalną zapewniającą i wspierającą zachowanie dziedzictwa kulturowego miasta i regionu.
2. Kształtowanie wśród mieszkańców chęci i nawyku uczestnictwa w imprezach i wydarzeniach kulturalnych poprzez zapewnienie dobrego poziomu oferty kulturalnej, profesjonalną organizację imprez i wydarzeń kulturalnych oraz ich szeroką i skuteczną promocję.
3. Prowadzenie edukacji kulturalnej jako element stymulowania pozytywnych zachowań dzieci i młodzieży m.in. poprzez organizację wystaw, warsztatów teatralnych, plastycznych, filmowych lub zajęć przygotowujących młodzież do uczestnictwa w wydarzeniach kulturalnych itp. w oparciu o działania samorządowych instytucji kultury we współpracy ze szkołami i placówkami oświatowymi.
4. Uaktywnienie organizacji pozarządowych działających w dziedzinie kultury poprzez powierzenia do realizacji zadań własnych gmin z zakresu kultury i edukacji kulturalnej.
5. Dbłość o wysoki poziom artystyczny i organizacyjny miejskich wydarzeń kulturalnych w szczególności :
 - Międzynarodowego Festiwalu Teatrów Ulicznych,
 - Dolnośląskiego Festiwalu Zupy,
 - Koncertu Trzech Kultur.
6. Efektywne wykorzystywanie kontaktów, współpracy krajowej i zagranicznej w dziedzinie kultury i promowania dziedzictwa kulturowego miasta, regionu i kraju.
7. Wykorzystanie potencjału kulturalnego sąsiadujących gmin w celu podjęcia wspólnych inicjatyw kulturalnych np. międzygminnego chóru, zespołu teatralnego, zespołu tanecznego itp.
8. Wypracowanie wspólnej imprezy, która odbywałaby się na terenie sąsiadujących gmin, w tym plenerów artystycznych, targów książki, targów miejscowego rzemiosła, spotkań z ludźmi kultury wywodzących się z terenów Jedliny-Zdroju i gmin ościennych.

Cel strategiczny:

4.2.2. Miejska Biblioteka Publiczna ośrodkiem edukacji i rozwoju intelektualnego poprzez propagowanie wartości i popularyzację czytelnictwa oraz budowanie pozytywnego wizerunku MBP.

Cele operacyjne:

1. Prowadzenie działalności kulturalnej i oświatowej promującej czytelnictwo i działalność MBP w środowisku lokalnym w tym:

- organizację spotkań autorskich, prelekcji, odczytów, wystaw tematycznych,
- organizację konkursów czytelniczych, recytatorskich, wieczorków poetyckich,
- współpracę z bibliotekami szkolnymi w kształtowaniu nawyku sięgania po książkę przez dzieci i młodzież,
- udział w programach popularyzujących czytelnictwo.

2. Wykorzystanie szeroki możliwości informatyki do usprawnienia działalności Miejskiej Biblioteki Publicznej w zakresie:

- prowadzenia elektronicznej ewidencji zbiorów bibliotecznych,
- strony internetowej Miejskiej Biblioteki Publicznej,
- umożliwienia niepełnosprawnym czytelnikom zamawiania pozycji książkowych przez Internet lub korzystania z nagrań CD itp.,
- umieszczania recenzji nowości czytelniczych na stronie internetowej MBP.

Cel strategiczny:

4.2.3. Wspieranie lokalnego ruchu artystycznego i aktywności lokalnych twórców.

Cele operacyjne:

1. Organizowanie prezentacji i promocji twórczości i osiągnięć lokalnych twórców oraz wspieranie ich aktywności twórczej.
2. Organizowanie spotkań i prezentację dorobku artystów tworzących w Polsce i za granicą a wywodzących się z Jedliny – Zdroju.

Cel strategiczny:

4.2.4. Zróżnicowana oferta edukacyjna umożliwiająca realizację potrzeb i spełniająca aspiracje młodego pokolenia.

Cele operacyjne:

1. Dostosowanie oferty edukacyjnej szkół do potrzeb i oczekiwań uczniów i rodziców.
2. Rozwijanie zainteresowań uczniów poprzez umożliwienie im uczestnictwa w organizacjach szkolnych, kołach zainteresowań, konkursach, olimpiadach przedmiotowych zawodach sportowych.

3. Wprowadzanie najlepszych metod pracy z uczniami zdolnymi oraz pomocy uczniom z trudnościami w nauce, realizacja programów edukacyjnych dających wszystkim dzieciom i młodzieży możliwości wszechstronnego rozwoju.
4. Prowadzenie edukacji obywatelskiej, patriotycznej, europejskiej, ekologicznej i kulturalnej.
5. Podejmowanie różnorodnych działań na rzecz edukacji przy współpracy z organizacjami pozarządowymi.
6. Wykorzystywanie współpracy międzynarodowej miast partnerskich w celach edukacyjnych, wymiany międzyszkolnej uczniów, poznawania kultury narodów i budowania wspólnoty europejskiej.
7. Pozyskiwanie środków finansowych na rozwój oświaty miejskiej w tym także na realizację dodatkowych zajęć pozalekcyjnych.
8. Budowanie efektywnego systemu pomocy socjalnej i systemu motywacyjnego dla uczniów przy współpracy z Ośrodkiem Pomocy społecznej, organizacjami pozarządowymi i innymi partnerami szkół.

Cel strategiczny:

4.2.5. Szkoła bezpieczna i nowoczesna spełniająca standardy społeczeństwa informacyjnego i gospodarki opartej na wiedzy.

Cele operacyjne:

1. Unowocześnianie systemu zarządzania szkołami oraz podnoszenie standardu istniejącej bazy szkół przez:
 - menadżerskie zarządzanie szkołami i budowanie efektywnego systemu zarządzania jakością szkół,
 - modernizacja sal i wyposażenie klas w nowoczesny sprzęt i pomoce naukowe,
 - szerokie wykorzystanie systemów informatycznych w procesie dydaktycznym,
 - wykorzystywanie systemów informatycznych w kontaktach z rodzicami, mobilizowanie i edukacja rodziców w zakresie szerokiego korzystania z tego rodzaju kontaktów,
 - przekształcanie bibliotek szkolnych w nowoczesne centra informacji internetowej i multimedialnej,
 - utrzymywanie w dobrym stanie zaplecza sportowego szkół.
2. Tworzenie warunków zapewniających wszechstronne bezpieczeństwo uczniów:
 - STOP! Wulgaryzmom, przemocy, bezmyślnemu wandalizmowi i chuligaństwu,
 - szkoła wolna od patologii i uzależnień,
 - bezpieczna droga ucznia do szkoły i powrotu do domu,

- zapewnienie porządku publicznego wokół szkół,
- utrzymanie i rozbudowywanie systemu monitoringu wizyjnego szkół.

3. Zaspakajanie potrzeb w zakresie zapewnienia warunków nauki, wychowania i opieki dzieciom w wieku przedszkolnym przez tworzenie możliwości zakładania i prowadzenia przedszkoli niepublicznych.

Cel strategiczny:

4.2.6. Zapewnianie poprawy warunków życia mieszkańców przez budowanie systemowego podejścia do rozwiązywania problemów społecznych, opracowywanie i realizację programów w celu przeciwdziałania patologiom społecznym, biedzie, bezradności, marginalizacji i wykluczeniu społecznemu.

Cele operacyjne:

1. Pozyskanie środków i zmodernizowanie budynku OPS, przystosowanie budynku dla osób niepełnosprawnych.
2. Monitorowanie i zapewnienie pełnej realizacji celów strategicznych zawartych w Strategii Integracji i Rozwiązywania Problemów Społecznych.
3. Zorganizowanie domu dziennej opieki dla osób starszych, samotnych i niepełnosprawnych, w tym zorganizowanie grupy wolontariuszy współpracujących z takim domem opieki.(rozważyć współpracę w tym zakresie w ramach „Tajemniczego Trójkąta”).
4. Poprawienie organizacji i jakości usług świadczonych przez OPS w celu otwarcia na klienta i profesjonalizację obsługi podopiecznych.

Cel strategiczny:

4.2.7. Tworzenie miejskiego systemu bezpieczeństwa publicznego we współpracy z Policją i innymi organami zajmującymi się problematyką przeciwdziałania czynnikom dezorganizującym życie społeczne, a także przeciwdziałanie sytuacjom kryzysowym i likwidowanie ich następstw dla poprawy bezpieczeństwa mieszkańców i przebywających w mieście gości.

Cele operacyjne:

1. Uaktywnienie społeczności lokalnej i wspieranie inicjatyw społecznych mających na celu działania na rzecz poprawy bezpieczeństwa publicznego a w szczególności ograniczenia najbardziej dokuczliwej dla obywateli przestępczości pospolitej i chuligaństwa.
2. Doskonalenie i rozwijanie monitoringu wizyjnego miasta.

3. Utrzymywanie ścisłej współpracy z policją m.in. przez zlecenie dodatkowych patroli w zakresie zapewnienia bezpieczeństwa publicznego.

4. Utworzenie gminnej lub międzygminnej jednostki straży gminnej.

Cel strategiczny:

4.2.8. Tworzenie warunków dla poprawy ochrony zdrowia i prozdrowotnej świadomości mieszkańców.

Cele operacyjne:

1. Opracowanie profilu zdrowia społeczności miasta (na podstawie anonimowych badań ankietowych) w celu wykorzystania wyników do planowania działań prozdrowotnych.
2. Wdrażanie i udział w programach profilaktycznych i prowadzenie działań prozdrowotnych zmierzających do ograniczenia zachorowalności na choroby cywilizacyjne oraz przeprowadzenie oceny efektów realizacji przyjętych projektów i działań.
3. Współpraca z działającymi na terenie miasta podmiotami w zakresie służby zdrowia dla zapewnienia mieszkańcom optymalnej dostępności do usług medycznych.
4. Współdziałanie i wykorzystywanie wszystkich możliwości w zakresie poprawy opieki zdrowotnej dzieci i młodzieży szkolnej w tym stworzenie skutecznego systemu informacji o formach uzyskiwania pomocy w takich instytucjach jak: Ośrodek Pomocy Społecznej, Powiatowe Centrum Pomocy Rodzinie, Poradnie Psychologiczno Pedagogiczne itp.
5. Inicjowanie i udział w wytyczaniu kierunków przedsięwzięć lokalnych zmierzających do zaznajamiania mieszkańców z czynnikami szkodliwymi dla zdrowia i ich skutkami oraz podejmowanie działań promujących prozdrowotny tryb życia.

Cel strategiczny:

4.2.9. Ograniczanie rozmiarów bezrobocia instrumentem zmniejszania się ubóstwa i marginalizacji społecznej.

Cele operacyjne:

1. Wykorzystywanie wszystkich możliwości zagwarantowanych prawem do przeciwdziałania i walki z bezrobociem oraz aktywizacji zawodowej bezrobotnych.
2. Rozwijanie aktywnych form pomocy skierowanej do osób zagrożonych wykluczeniem społecznym, długotrwale bezrobotnych w tym kobiet.
3. Ograniczanie skali bezrobocia wśród osób młodych w wieku 25 – 35 lat.

4. Organizowanie działań służących readaptacji do środowiska pracy w przypadku długotrwałego bezrobocia.

4.3. TURYSTYKA, SPORT I REKREACJA.

Obszar strategiczny:

Turystyka, sport, rekreacja i środowisko naturalne atutem dla rozwoju miasta i poprawy jakości życia mieszkańców.

Cel strategiczny:

4.3.1. Zasada zrównoważonego rozwoju gminy podstawą podejmowania przedsięwzięć związanych z rozwojem turystyki.

Cele operacyjne:

1. Dokonać identyfikacji obecnych i potencjalnych segmentów rynku turystycznego miasta oraz oceny atrakcyjności i wyboru segmentów docelowych; zaplanować możliwości rozwoju oferty turystycznej z wykorzystaniem walorów turystycznych miast.
2. Stworzenie miejskiego portalu informacji turystycznej, promowanie produktów turystycznych poprzez obecnie funkcjonujące portale.
3. Aktywizowanie i wspieranie procesów podnoszenia jakości i standaryzacji obiektów noclegowych.
4. Stymulowanie procesów doształcania, podnoszenia kwalifikacji, zdobywania doświadczenia oraz umiejętności istotnych dla konkurencyjności turystycznych zasobów ludzkich.
5. Zwiększanie umiejętności i wiedzy w obszarze zarządzania, marketingu produktu turystycznego, kreowania pakietów ofert i ich komercjalizacji w mieście i gminach „Tajemniczego Trójkąta”.
6. Zdecydowana poprawa i ujednoczenie wizualizacji informacji turystycznej na terenie miasta (mapy i plany miasta, tablice informacyjne, oznakowanie szlaków i atrakcji turystycznych, pomników przyrody itp.).
7. Opracować program rozwoju zintegrowanego produktu turystycznego i kreacji marki.
8. Rozważyć utworzenie Klastra Turystycznego w oparciu o potencjał i oferty turystyczne gmin „Tajemniczego Trójkąta” i okolic.
9. Rozwinięcie współpracy z podmiotami działającymi w zakresie turystyki w tworzeniu wspólnych programów i produktów turystycznych, w tym wspólnego marketingu turystycznego.

10. Opracowanie informatora o zabytkach i miejscach atrakcyjnych turystycznie Jedliny-Zdroju oraz ich jednolite oznakowanie.
11. Współdziałanie z PTTK w zakresie oznakowania i promocji szlaków turystycznych przechodzących przez miasto (opracowanie i upowszechnienie mapy szlaków turystycznych).
12. Opracowanie projektu i zagospodarowanie dworców kolejowych i kolejowych obiektów inżynierskich (tunele, wiadukty, mosty, linii kolejowych) i wykorzystanie ich jako produktów i atrakcji turystycznych.
13. Rewitalizacja obszarów lasów komunalnych i ich wykorzystywanie w celach turystycznych i uzdrowiskowych dopełniających leczenie uzdrowiskowe.
14. Wspieranie działań mających na celu rozwój lokalnych zrzeszeń, stowarzyszeń działających w sektorze turystyki.
15. Opracowanie i promocja propozycji tematycznych zwiedzania i aktywnego korzystania z zasobów przyrodniczych miasta i okolic - włączenie tych pakietów do oferty turystycznej biur podróży.
16. Stworzenie oferty turystycznej skierowanej do dzieci i młodzieży oraz rodzin z dziećmi.

Cel strategiczny:

4.3.2. Sport i rekreacja ważnym elementem zdrowego społeczeństwa aktywnie uczestniczącego w życiu miasta i regionu – zdrowe społeczeństwo buduje pozytywny wizerunek gminy.

Cele operacyjne:

1. Utrzymywanie istniejącej bazy sportowo-rekreacyjnej w należyтым stanie użytkowym i jej modernizacja.
2. Tworzenie i promocja imprez sportowych o zasięgu poza gminnym z wykorzystaniem istniejącej bazy sportowej.
3. Rozbudowa tras i ścieżek rowerowych, opracowanie informatora, mapy i oznakowanie tych tras.
4. Współpraca ze stowarzyszeniami sportowymi, opracowywanie wspólnego kalendarza imprez i współorganizacja imprez sportowych.
5. Przygotowanie warunków do budowy wyciągu narciarskiego oraz basenu kąpielowego w mieście lub w ramach współpracy międzygminnej.

Cel strategiczny:

4.3.3. Ochrona środowiska naturalnego, działania proekologiczne i edukacja ekologiczna stanowią obszary mające kluczowe znaczenie dla rozwoju uzdrowiska oraz wszystkich dziedzin życia mieszkańców a także ich przyszłych pokoleń.

Cele operacyjne:

1. Podejmowanie działań związanych z podnoszeniem świadomości ekologicznej społeczeństwa.
2. Opracować, wdrożyć i monitorować realizację „Programu zarządzania odpadami komunalnymi”, prowadzenie szerokiej edukacji dotyczącej realizacji programu i wyrabiania wśród mieszkańców nawyku segregacji odpadów.
3. Przestrzeganie zasad ochrony obszarów krajobrazu i przyrody przy planowaniu przedsięwzięć inwestycyjnych i gospodarczych rozwoju miasta.
4. Utrzymywanie wartościowych ekosystemów Jedliny – Zdroju i otoczenia uzdrowiska przez:
 - ochronę krajobrazu kulturowego (otuliny centralnej części uzdrowiska, porośnięte lasami wzgórz i góry stanowiące naturalne tło dla historycznej zabudowy siedliska miasta),
 - ochronę klimatu i bioklimatu cechującego się właściwościami leczniczymi i profilaktycznymi, hartującego układ termoregulacyjny i wspomagającego leczenie różnorodnych schorzeń,
 - ochronę złóż wód leczniczych, wzbogacanie terenów leśnych i parkowych o niezbędną infrastrukturę turystyczną: szlaki turystyczne, miejsca widokowe, ścieżki zdrowia, miejsca odpoczynku itp.,
 - ochronę stanu sanitarnego powietrza i ochronę przed hałasem terenów uzdrowiskowych wykorzystywanych dla celów leczniczo – uzdrowiskowych.
5. Podejmowanie działań na rzecz zainteresowania świata nauki wszechstronnym wykorzystywaniem naturalnych bogactw przyrody i walorów uzdrowiskowych Jedliny – Zdroju w celach leczniczych i rekreacyjnych w tym:
 - do utworzenia naukowego ośrodka terenoterapii (np. Dolnośląski Instytut Terenoterapii),
 - zbadanie możliwości eksploatacji i wykorzystania wód termalnych.
6. Opracować, wdrożyć i monitorować realizację Gminnego Programu Ochrony Środowiska.

4.4. PROMOCJA MIASTA I REGIONU.

Obszar strategiczny.

Promocja miasta – wspieranie rozwoju miasta i regionu poprzez angażowanie różnych środowisk w tym nauki i biznesu w poszukiwanie rozwiązań pozwalających osiągnąć przewagę konkurencyjną na rynku uzdrowiskowym i turystycznym.

Cel strategiczny:

4.4.1. Stworzenie i konsekwentne realizowanie systemu identyfikacji wizualnej kreującego unikalną markę miasta i regionu, efektywnie wspomagającego jego turystyczny, rekreacyjny i ekskluzywny wizerunek, jednoznacznie rozpoznawalny i wyróżniany na rynku turystycznym.

Cele operacyjne:

- 1. Opracować dla miasta Jedlina – Zdrój projekt (Corporate Identity) systemu całościowej informacji (CI) na rzecz promocji gminy i okolic, wdrożyć i konsekwentnie realizować.**
- 2. Powołać do życia profesjonalny, sprawnie działający Punkt Informacji Turystycznej dla gminy.**
- 2. Przygotować i upowszechnić (w tym na stronie internetowej miasta) profesjonalne filmy promujące historię i walory uzdrowiskowo - turystyczne Jedliny-Zdroju oraz regionu.**
- 3. Wydawanie map Jedliny-Zdroju zawierających szczegółowe informacje (szlaki, ścieżki, obiekty zabytkowe i atrakcyjne turystycznie oraz bazę hotelarsko-gastronomiczną).**
- 4. Opracowanie monografii (i innych wydawnictw) o Jedlinie-Zdroju lub we współpracy monografii gmin „Tajemniczego Trójkąta”, które można byłoby nabywać w księgarniach.**

ROZDZIAŁ V ZAKOŃCZENIE

Strategia Rozwoju Gminy Jedlina-Zdrój jest długofalowym planem działania samorządu lokalnego na rzecz zrównoważonego rozwoju gminy do 2020 roku. Sektorem wiodącym jest uzdrowiskowy i turystyczno-wypoczynkowy charakter miasta. Wszystkie pozostałe obszary działalności gminy spełniają funkcje uzupełniające, służące zaspakajaniu potrzeb mieszkańców i rozwojowi sektora wiodącego.

Atrakcyjna oferta uzdrowiskowa i turystyczno – wypoczynkowa, atrakcyjna oferta inwestycyjna w tym dla inwestorów zainteresowanych zdrowiem, turystyką i sportem, wysoka jakość wszelkich usług, promocja walorów przyrody i klimatu, tworzenie i promocja lokalnych produktów turystycznych i atrakcji turystycznych winna spowodować zwiększenie przyjazdów kuracjuszy i turystów, efektywniejsze wykorzystanie bazy sanatoryjnej i turystycznej oraz wzrost dochodów z turystyki a tym samym rozwój miasta i zasobność mieszkańców.

5.1. Monitoring

Realizacja „Strategii rozwoju gminy Jedlina – Zdrój na lata 2011 – 2020” winna być na bieżąco monitorowana a cały dokument poddawany okresowej aktualizacji. Okresowa aktualizacja strategii podyktowana jest koniecznością podejmowania działań związanych z zarządzaniem zmianą gospodarczą. Zmienność i trudności w przewidywaniu trendów gospodarczych a także odpowiednio wczesne reagowanie na pojawiające się nowe szanse i zagrożenia obliguje do wprowadzania zmian w kierunkach działania oraz nowego określenia niektórych celów strategicznych. Założone w dokumencie obszary oraz cele strategiczne i operacyjne aktualizowane i dostosowywane do zmieniających się warunków społeczno – gospodarczych pozwolą na prawidłowe i efektywne formułowanie, wdrażanie i realizowanie wynikających z tych celów zadań.

Proces zmiany gospodarczej zachodzącej na poziomie gminy ma charakter złożony a jego dynamika i kierunki wyznaczone są przez postawy i zachowania podmiotów reprezentujących różne sektory w tym oprócz biznesu także sektor obywatelski, publiczny, instytucje rynku pracy, stowarzyszenia, edukację, instytucje kultury. Nawiązywanie partnerskiej współpracy między tak różnorodnymi uczestnikami życia gospodarczego i społecznego gminy jest nieodzownym elementem wykorzystywanym nie tylko na etapie budowania wdrażania i realizacji strategii ale także w momencie formułowania i wdrażania jej zmian. W procesie zarządzania zmianą gospodarczą tworzenie platformy dialogu społecznego, konfrontacja różnych grup interesów, będzie wyznaczać

kierunki zmian i planowanych działań. Tu należy wskazać na rolę partnerstwa powstałego w wyniku zorganizowanego forum współpracy gminy z przedsiębiorcami czy też partnerstwa zamierzającego działać w obszarze rozwoju i promocji turystyki w ramach Stowarzyszenia Tajemniczego Trójkąta.

Prawidłowo realizowany proces bieżącego monitoringu i aktualizacji strategii winien być przypisany do obowiązków pracownika Urzędu Miasta, któremu Burmistrz powierzy kompetencje nadzorowania, wdrażania i monitoringu strategii. Pracownik ten będzie koordynatorem gromadzenia i dokumentowania wskaźników, służących do bieżącego monitorowania dokumentu strategicznego także będzie wnioskował o powołanie zespołu zadaniowego do spraw aktualizacji strategii oraz sprawował obsługę biurową pracy zespołu. Tryb działania zespołu i zasady jego pracy określi Burmistrz Miasta w zarządzeniu lub procedurze monitoringu i aktualizacji strategii.

Aby osiągnąć wytyczone w strategii cele należy na bieżąco i systematycznie gromadzić informacje o efektach ich realizacji. Na podstawie uzyskanych danych (mierników) wyciągać należy wnioski co zostało a co nie zostało zrealizowane i na tej podstawie podejmować decyzje dotyczące modyfikacji poczynań dla osiągnięcia i realizacji założonych celów strategicznych.

Dla potrzeb monitoringu można utworzyć mierniki dla wszystkich celów strategicznych i operacyjnych lub dla wybranych mających zasadnicze znaczenie dla rozwoju i przyszłości miasta. Narzędziem bardzo przydatnym i służącym do oceny efektów realizacji strategii jest również (benchmarking) tj. porównywanie osiągniętych wyników z innymi gminami.

Optymalnym rozwiązaniem jest aby wskaźniki monitoringu były gromadzone i zestawiane w rocznych odstępach czasu w formie raportu, obrazującego zestawienie osiągniętych wyników i wnioski dotyczące podjęcia koniecznych przedsięwzięć związanych z niwelacją ryzyka nieosiągnięcia założonych celów. Raport roczny z realizacji strategii winien stanowić także materiał informacyjny dla Rady Miasta i mieszkańców.

Przykładową listę mierników, które mogą być wykorzystywane w procesie monitorowania realizacji strategii przedstawia poniższe zestawienie:

I. Przedsiębiorczość i infrastruktura miejska.

1. Stosunek nowopowstałych działalności gospodarczych do zlikwidowanych w ciągu roku.
2. Saldo podmiotów gospodarczych (różnica między podmiotami zarejestrowanymi a wyrejestrowanymi).
3. Liczba podmiotów gospodarczych na 1000 mieszkańców.
4. Liczba ludności w wieku nieprodukcyjnym w stosunku do liczby ludności w wieku produkcyjnym.
5. Udział pracujących w liczbie ludności w wieku produkcyjnym.
6. Wydatki na drogi gminne drogi publiczne na 1-go mieszkańca.
7. Długość dróg publicznych gminnych o utwardzonej powierzchni.
8. Wydatki na oświetlenie ulic na 1 mieszkańca w zł.
9. Liczba punktów oświetleniowych w szt.

10. Liczba miejsc parkingowych na terenie miasta.
11. Udział ludności korzystającej z sieci kanalizacyjnej do ludności ogółem.
12. Długość miejskiej sieci kanalizacyjnej w km.
13. Ogólna długość miejskiej sieci wodociągowej w km.
14. Długość zmodernizowanej sieci wodociągowej i kanalizacyjnej w km.
15. Zużycie wody z sieci wodociągowej na 1 mieszkańca (m³/rok/osobę).
16. Ilość wytwarzanych odpadów komunalno-bytowych na mieszkańca w skali roku m³/rok.
17. Liczba pojemników do selektywnej zbiórki odpadów komunalnych szt/rok.
18. Wydatki na oczyszczanie miasta na 1 mieszkańca w skali roku w zł.
19. Wydatki na gospodarkę komunalną ogółem na 1 mieszkańca w zł.
20. Wydatki na zielen w mieście ogółem na 1 mieszkańca w zł.
21. Wydatki na gospodarkę mieszkaniową ogółem na 1 mieszkańca.
22. Użytkownicy mieszkań komunalnych zalegających z opłatami do wszystkich użytkowników mieszkań komunalnych w %.
23. Udział powierzchni użytków rolnych w powierzchni gminy ogółem w ha.
24. Wartość nakładów inwestycyjnych na infrastrukturę techniczną w zł.
25. Ilość sprzedanych gruntów pod działalność przemysłowo gospodarczą.
26. Dochody gminy uzyskane ze sprzedaży ogółem nieruchomości gminnych w zł.
27. Wykonanie dochodów budżetowych w stosunku do roku poprzedniego w zł.
28. Wykonanie wydatków budżetowych w stosunku do roku poprzedniego w zł.
29. Wielkość pozyskanych środków unijnych i innych na inwestycje w zł.
30. Wartość udzielonych ulg i zwolnień w podatku od nieruchomości w zł.
31. Wartość środków finansowych przeznaczonych na realizację zadań gminy przez NGO.

II. Działalność kulturalna i infrastruktura społeczna.

1. Wydatki na opiekę społeczną ogółem na 1 mieszkańca w zł.
2. Liczba mieszkańców na 1 przychodnię zdrowia.
3. Wydatki na ochronę zdrowia ogółem na 1 mieszkańca w zł.
4. Liczba dzieci w przedszkolach na 1 nauczyciela.
5. Liczba dzieci w przedszkolach w wieku 3-5 lat/ do wszystkich dzieci w przedszkolach.
6. Wydatki na oświatę ogółem na 1 mieszkańca.
7. Wydatki na dowożenie uczniów do szkół na 1 ucznia.
8. Liczba uczniów w gimnazjum na 1 nauczyciela.
9. Udział wydatków inwestycyjnych w oświacie w stosunku do wydatków na oświatę ogółem w zł.
10. Wyniki egzaminu gimnazjalnego w stosunku do średniej wojewódzkiej.
11. Wyniki sprawdzianu uczniów klas VI szkoły podstawowej w stosunku do średniej wojewódzkiej.
12. Liczba przestępstw popełnionych na terenie miasta ogółem w ciągu roku.
13. Liczba zdarzeń drogowych na terenie miasta ogółem w ciągu roku.
14. Wydatki na dodatkowe patrole policyjne w ciągu roku w zł.
15. Liczba osób bezrobotnych w tym kobiet w ciągu roku.
16. Wydatki na kulturę ogółem na 1 mieszkańca w zł.
17. Liczba imprez kulturalnych w ciągu roku.
18. Wydatki na Centrum Kultury i świetlice na 1 mieszkańca.
19. Liczba uczestników imprez kulturalnych w ciągu roku.

III. Turystyka, sport i rekreacja.

1. Wydatki na kulturę fizyczną i sport ogółem na 1 mieszkańca.
2. Liczba imprez sportowych na terenie miasta w ciągu roku.
3. Liczba miejsc noclegowych na terenie miasta .
4. Przyrost miejsc noclegowych na terenie miasta w ciągu roku.
5. Liczba turystów odwiedzających miasto w ciągu roku.
6. Dochody budżetu gminy z turystyki na 1 mieszkańca w zł.
7. Liczba powstałych produktów turystycznych.
8. Długość nowopowstałych ścieżek rowerowych w km w ciągu roku.
9. Liczba oddanych do użytku ścieżek dydaktyczno-przyrodniczych w ciągu roku.

IV. Promocja miasta i regionu.

1. Wartość wydatków ogółem w ciągu roku na promocję gminy w zł.
2. Liczba podjętych przedsięwzięć promocyjnych w ciągu roku.
3. Liczba wydawnictw promocyjnych w ciągu roku.

5.2. Załączniki do strategii

Załącznik nr 1. Lista osób współpracujących przy opracowaniu strategii.

Załącznik nr 2. Raport z badania wśród mieszkańców Gminy Jedlina-Zdrój.

Lista osób współpracujących przy opracowaniu strategii.

1. Czarnik Marta – asystent.
2. Fedoruk Marek – Zastępca Burmistrza Miasta Jedlina-Zdrój.
3. Gisterek Alicja – Punkt Przyjęć Powiatowego Urzędu Pracy, oddział w Jedlinie-Zdroju.
4. Gniatkowski Andrzej – Dyrektor Centrum Kultury w Jedlinie-Zdroju.
5. Kaźmierczak Łucja – Hotel Moniuszko.
6. Klisz Elżbieta – Sekretarz Miasta
7. Nieć Katarzyna – „Stowarzyszenie Miłośników Jedliny-Zdroju”.
8. Resiak Marek – radny Rady Miasta Jedlina-Zdrój, „Stowarzyszenie Miłośników Jedliny-Zdroju”.
9. Romanowska Dorota – Centrum Kultury w Jedlinie-Zdroju.
10. Słoniewska Halina – „Stowarzyszenie Miłośników Jedliny-Zdroju”.
11. Słoniewski Stanisław – radny Rady Miasta Jedlina-Zdrój, „Stowarzyszenie Miłośników Jedliny-Zdroju”.
12. Szemiel Krystyna – pracownik Urzędu Miasta Jedlina-Zdrój.
13. Świdarska Agnieszka – pracownik Urzędu Miasta Jedlina-Zdrój.
14. Talar Katarzyna – Zespół Pałacowo-Parkowy Jedlinka.



Fundacja Edukacji Europejskiej

Fundacja Edukacji Europejskiej

ul. Dmowskiego 2/4, 58-300 Wałbrzych, Poland

KRS 0000117278, REGON 891423578, NIP 886-26-65-090

tel./ fax +48 74 664 04 02, www.fee.pl, e-mail: sekretariat@fee.pl

RAPORT Z BADANIA WŚRÓD MIESZKAŃCÓW GMINY JEDLINA-ZDRÓJ

Wałbrzych, lipiec 2011

Wstęp

W ramach projektu „Partnerstwo Tajemniczy Trójkąt” zostały przeprowadzone badania społeczne z mieszkańcami trzech Gmin uczestniczących w tym projekcie. Łącznie zostało przeprowadzonych 300 wywiadów, po 100 w każdej Gminie. Badania te miały na celu opracowanie zaleceń do Strategii Rozwoju Gminy i miały charakter konsultacji społecznych.

Analizy wyników dokonali specjaliści współpracujący z Fundacją Edukacji Europejskiej w Wałbrzychu. Została ona zaprezentowana wszystkim zespołom podczas podsumowania prac w trakcie warsztatów specjalistycznych. Dla większej przejrzystości wyniki przedstawiono w formie rysunków oraz tabel.

Wyniki

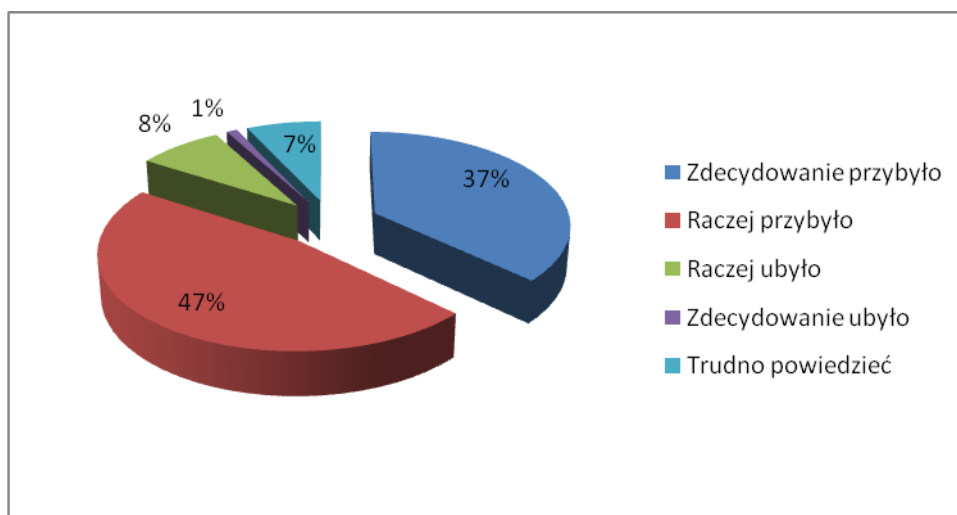
Turystyka

Badani mieszkańcy Gminy Jedlina Zdrój zostali poproszeni o wymienienie największych atrakcji turystycznych na ich terenie. Poniższa tabela pokazuje wymieniane najczęściej atrakcje:

Tabela 1. Największe atrakcje turystyczne Gminy według badanych

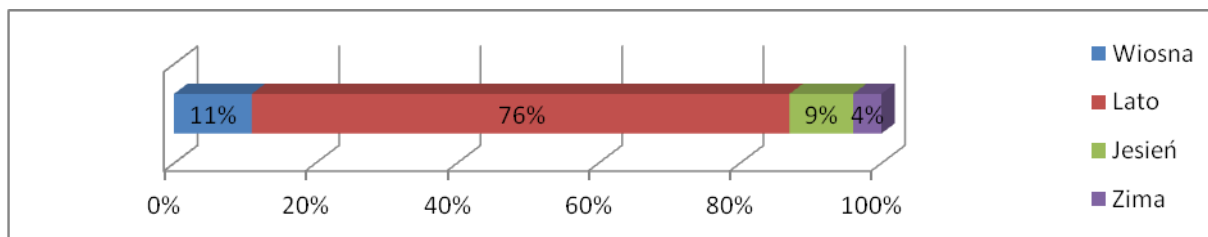
Tor saneczkowy	45%
Park linowy	34%
Pałac	23%
Wyciąg narciarki	10%
Zalew	10%
Bullodrom	8%
Czarodziejska Góra	8%
Krajobrazy	7%

Jak widać badani najczęściej wymieniali tor saneczkowy (blisko połowa badanych) oraz park linowy i Pałac. Warto zwrócić uwagę, że kilka osób wymieniło Zamek Grodno, mimo że formalnie nie leży on na terenie Gminy Jedlina-Zdrój, tylko na terenie Gminy Walim. Jest jednakże charakterystyczne, że badani często nie zwracają uwagi na to, do kogo należy dana atrakcja, tylko jak blisko się znajduje.



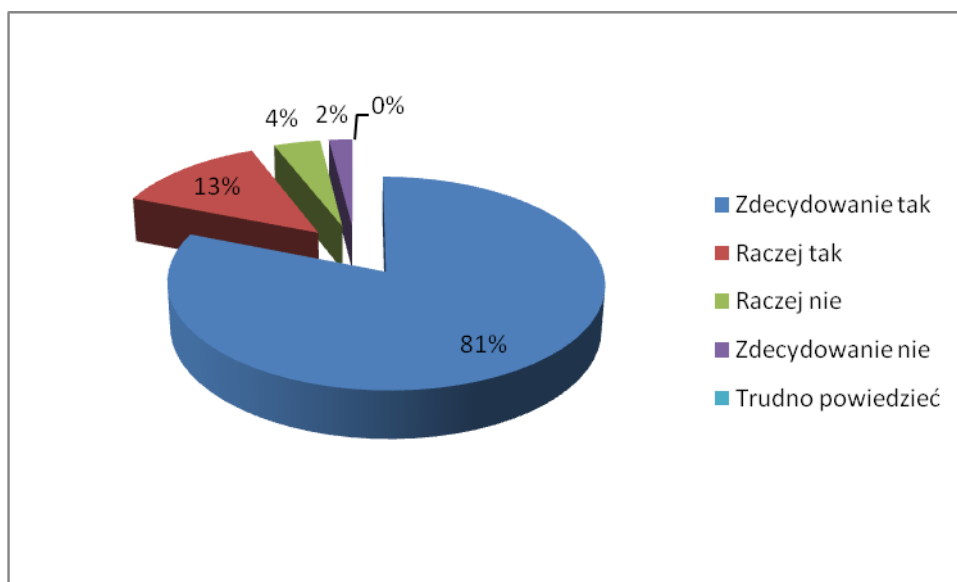
Rysunek 1. Zmiany w ruchu turystycznym

Według badanych ruch turystyczny na terenie Gminy Jedlina Zdrój - w okresie ostatnich lat - zwiększył się. Twierdzi tak aż ponad 80% z nich. Tylko nieliczni są przeciwnego zdania. Oznacza to, że turystyka jest bardzo ważnym elementem lokalnej gospodarki, która z roku na rok ma coraz większe znaczenie.



Rysunek 2. Odwiedziny turystów a pory roku

Według mieszkańców Gminy okresem, w którym przybywa najwięcej turystów do miejscowości leżących na terenie Gminy jest lato. Twierdzi tak blisko 8 na 10 z nich. Na pewno należałoby podjąć odpowiednie działania (np. turystyka weekendowa, turystyka biznesowo-konferencyjna itp.), które prowadziłyby do wydłużenia sezonu, a co za tym idzie do rozwoju tej dziedziny gospodarki.



Rysunek 3. Poparcie dla rozwoju turystyki

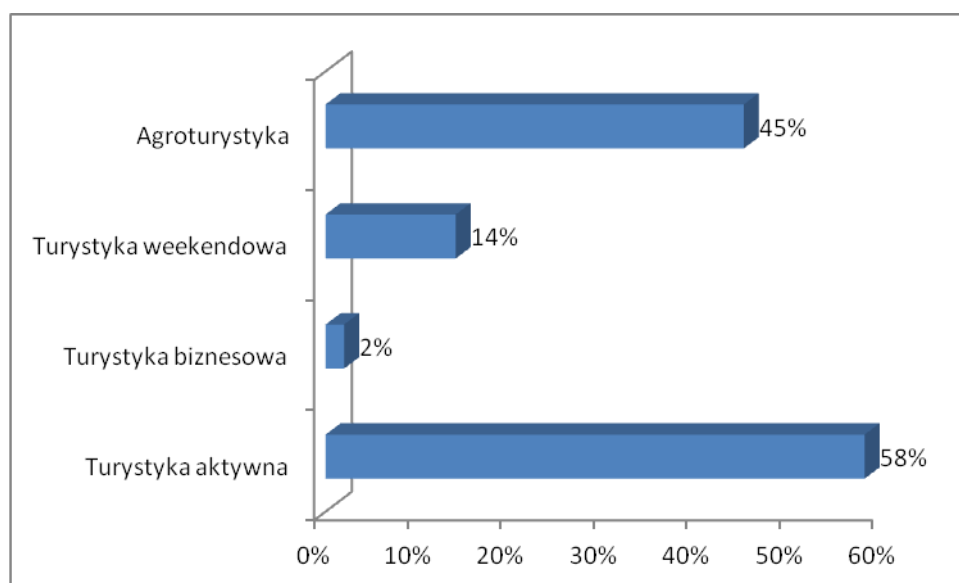
Mieszkańcy zdecydowanie popierają rozwój turystyki i uważają, że Gmina powinna położyć większy nacisk na inwestycje z tej właśnie dziedziny. Takiego zdania jest ponad 9 na 10 badanych. Jak widać jest bardzo duże poparcie tej części gospodarki. Atrakcje turystyczne to bardzo duży potencjał i możliwości rozwoju. Mieszkańcy zdają sobie sprawę, że napływ turystów przyczyni się do rozwoju także innych obszarów, a co za tym idzie da możliwość stworzenia nowych miejsc pracy.

Tabela 2. Najlepsze atrakcje Gminy do promocji

Tor saneczkowy	37%
Park linowy	22%
Pałac	15%
Uzdrowisko	8%
Zalew	8%
Klimat,	7%

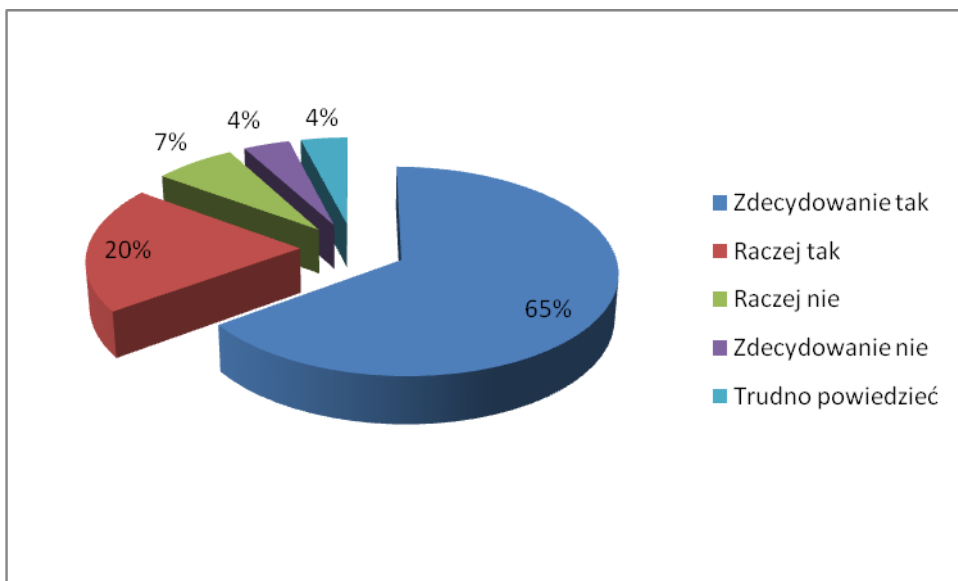
krajobrazy	
Bullodrom	6%
Wyciąg narciarski	6%
Czarodziejska Góra	4%
Szlaki turystyczne	4%

Badani zostali poproszeni o wskazanie atrakcji, które powinny być szczególnie promowane wśród potencjalnych turystów. Najwięcej osób wskazywało na tor saneczkowy oraz park linowy, jako atrakcje, które mogą przyciągnąć największą ilość osób. Wg 15% badanych interesujący może się okazać również Pałac.



Rysunek 4. Dziedziny turystyki, które powinny być najmocniej rozwijane

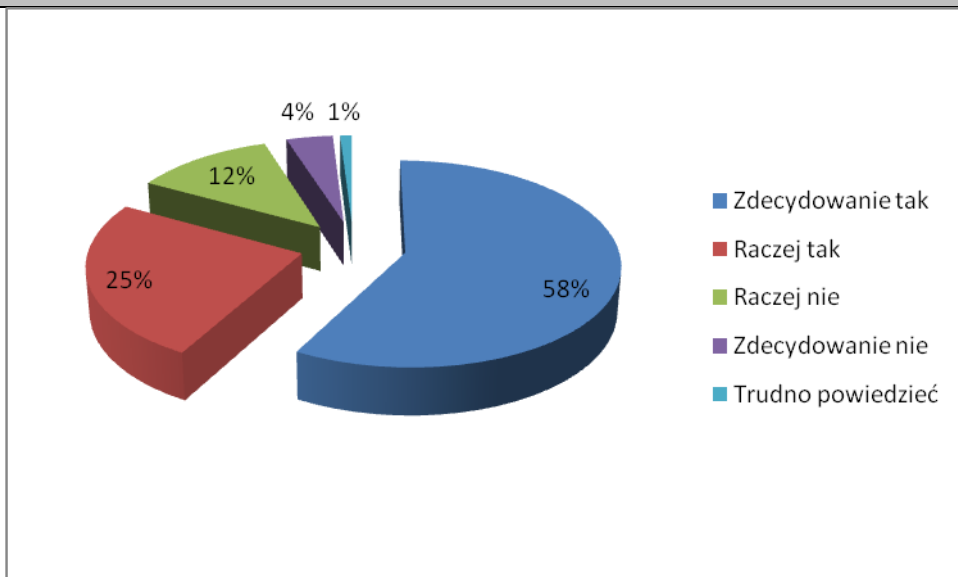
Według respondentów - Gmina powinna przede wszystkim promować i wzmocnić dwie gałęzie turystyki: turystykę aktywną oraz agroturystykę. Nie oznacza to jednakże, że należy zaniedbać inne gałęzie turystyki. Tak atrakcyjne okolice są w stanie przyciągnąć nie tylko zwolenników turystyki aktywnej i agroturystyki, ale także np. turystyki biznesowo-konferencyjnej. Wybudowanie dużego kompleksu konferencyjno-szkoleniowego może przyczynić się do zwiększenia ruchu turystycznego tej grupy docelowej.



Rysunek 5. Wpływ turystyki na standard życia

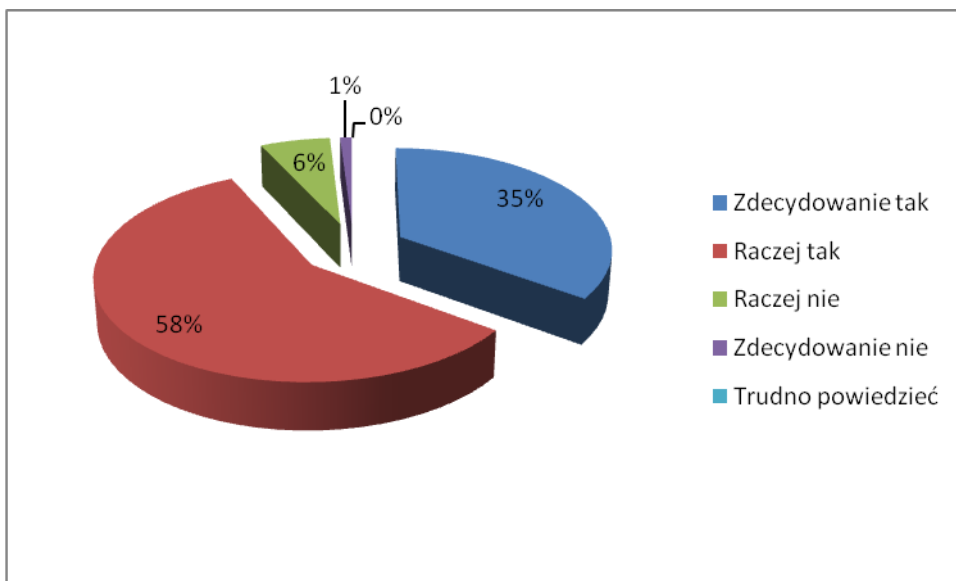
Badani zostali poproszeni o odniesienie się do stwierdzenia, czy turystyka ma wpływ na podniesienie standardu ich życia. Podzielił ten pogląd 85% respondentów. Przeciwnego zdania było tylko 11% badanych, a 4% nie potrafiło ustosunkować się do tego problemu.

Kultura



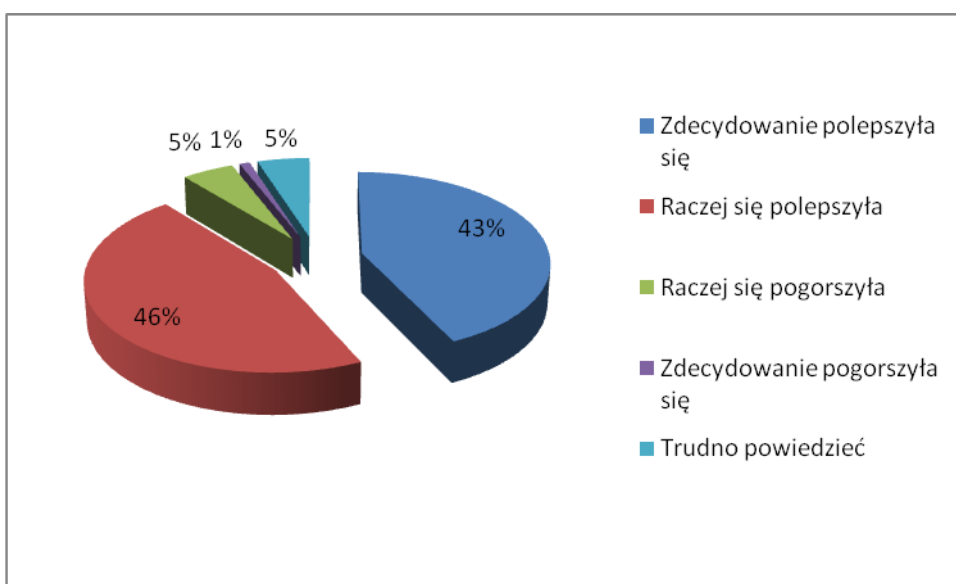
Rysunek 6. Zadowolenie z dostępu do instytucji kultury

Zdecydowana większość (83%) badanych była zdania, że na terenie ich Gminy jest wystarczająco dużo instytucji zapewniających dostęp do kultury. Przeciwnego zdania było tylko 16% respondentów. Jako najbardziej brakującą im instytucję kulturalną wymieniali oni głównie kino.



Rysunek 7. Zadowolenie z wydarzeń kulturalnych

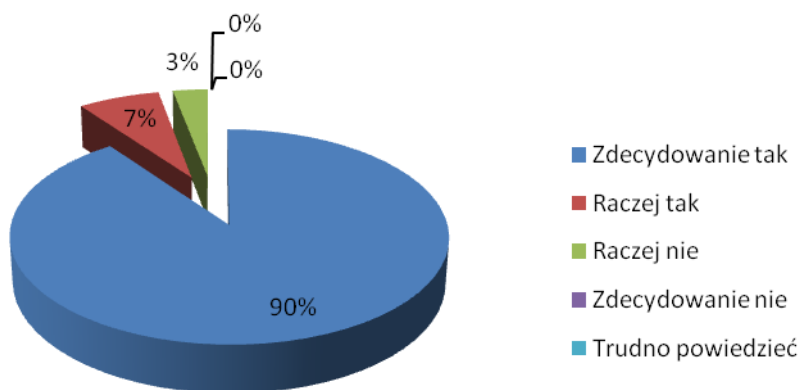
Badani w znakomitej większości (93%) uznali, że na terenie Gminy jest wystarczająca oferta wydarzeń kulturalnych. Inne zdania miało tylko 7% badanych. Nie oznacza to jednak, że działania Gminy w tym zakresie nie powinny zostać poszerzone. Szczególnie, że mogą one przyciągnąć także osoby z innych części choćby regionu.



Rysunek 8. Zmiany oferty kulturalnej na przestrzeni ostatnich lat

Respondenci zgodnie twierdzili także, że oferta kulturalna poprawiła się na przestrzeni ostatnich lat.

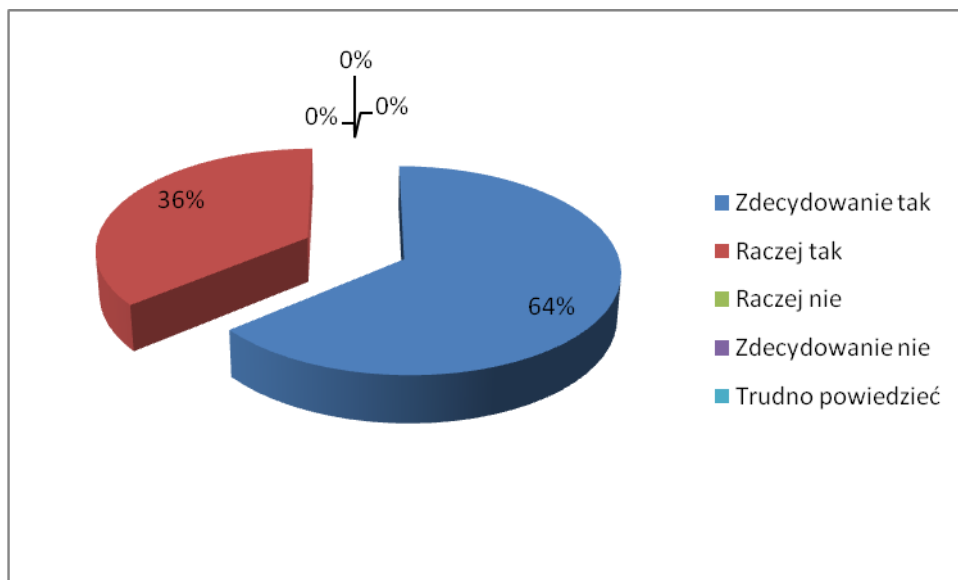
Badani najczęściej mówili, że Gmina powinna podjąć się głównie wybudowania kina oraz zaoferowania większej ilości imprez kulturalnych dla młodzieży. Zdecydowana większość badanych była zdania, że Gmina i tak robi bardzo dużo dla mieszkańców w obszarze kultury.



Rysunek 9. Zadowolenie z obiektów sportowych i rekreacyjnych

Przytłaczająca większość badanych mieszkańców Gminy (97%) była zdania, że na jej terenie jest wystarczająco dużo obiektów sportowych i rekreacyjnych.

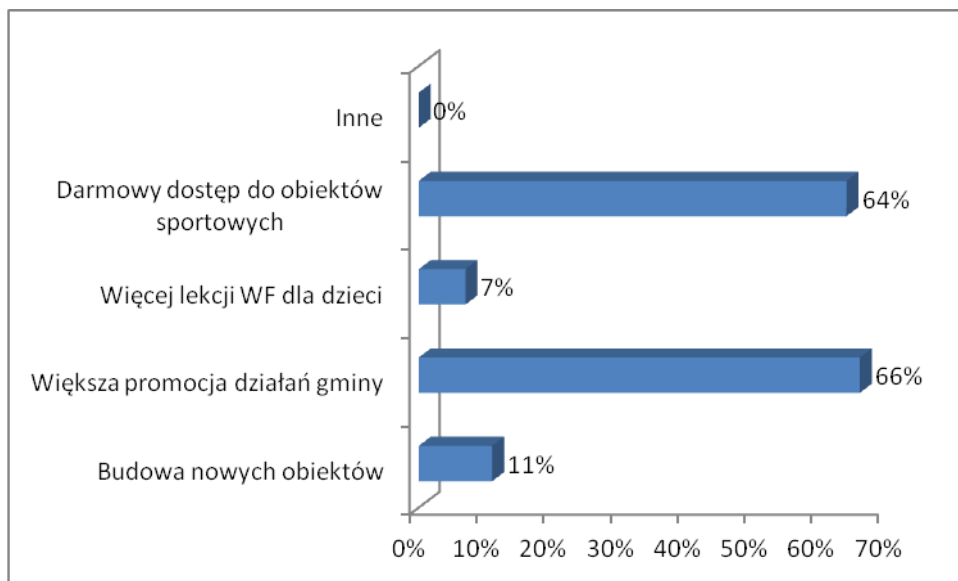
Większość badanych nie była także w stanie wymienić obiektów sportowych i rekreacyjnych, których według nich brakuje na terenie Gminy. Najczęściej jednak badani wspominali o basenie (około 10% badanych).



Rysunek 10. Zadowolenie z działań Gminy w rozwoju sportu

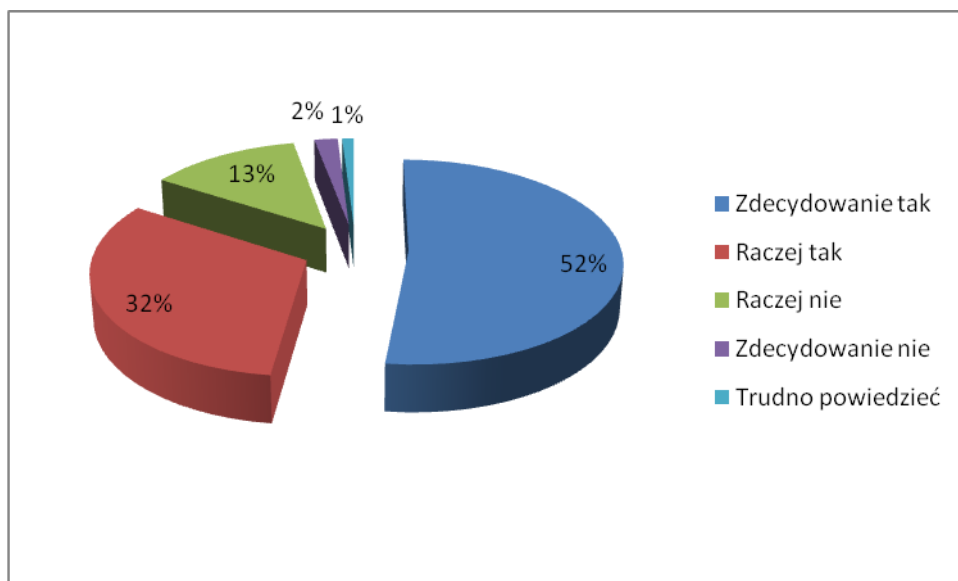
Praktycznie wszyscy badani byli zgodni i uważali, że Gmina wystarczająco mocno dba o rozwój sportu. Nie oznacza to jednak, by utrzymać ten poziom - wręcz przeciwnie - należy zwiększać te działania,

bowiem nie tylko przyczynią się do zwiększenia zadowolenia klientów wewnętrznych, czyli mieszkańców, ale także do napływu osób z zewnątrz.



Rysunek 11. Proponowane zmiany działań wspierających sport i rekreację

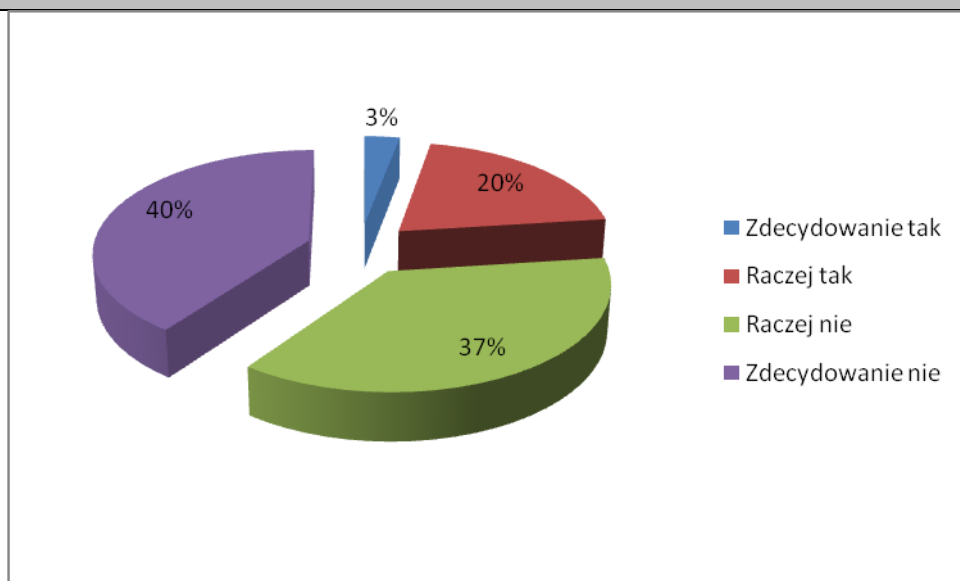
Według badanych, by sport i rekreacja były na terenie Gminy na odpowiednio satysfakcjonującym poziomie - powinno się bardziej promować działania Gminy oraz zapewnić darmowy dostęp do obiektów sportowych. Respondenci najczęściej nie mają wiedzy na temat możliwości jakie stwarza im Gmina, dlatego niezwykle ważne jest odpowiednie informowanie mieszkańców nt. działań podejmowanych przez lokalne władze.



Rysunek 12. Zainteresowanie ofertą sportowo-rekreacyjną

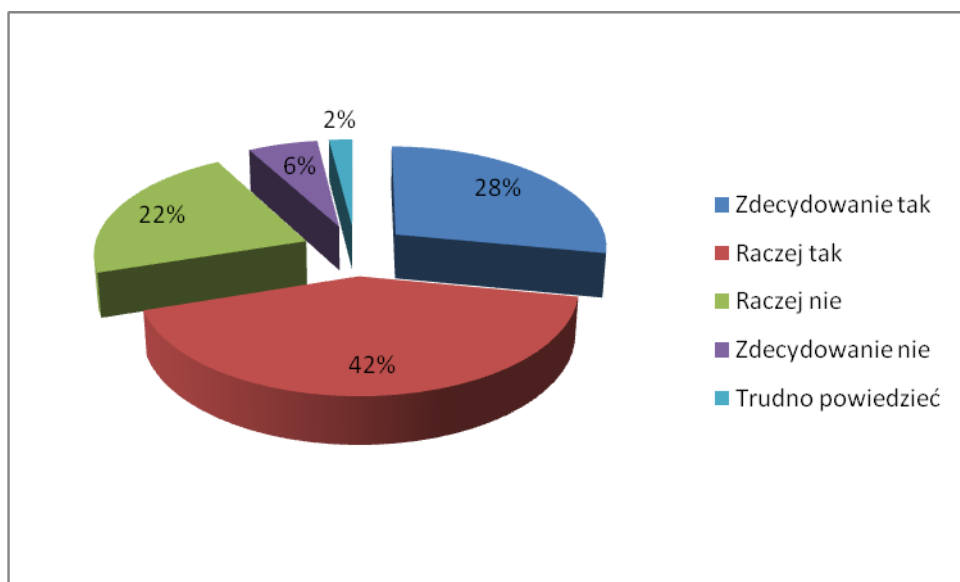
Ponad ¼ badanych stwierdziło, że są zainteresowani ofertą sportowo-rekreacyjną proponowaną przez Gminę, z czego ponad połowa stwierdziła tak zdecydowanie.

Przedsiębiorczość



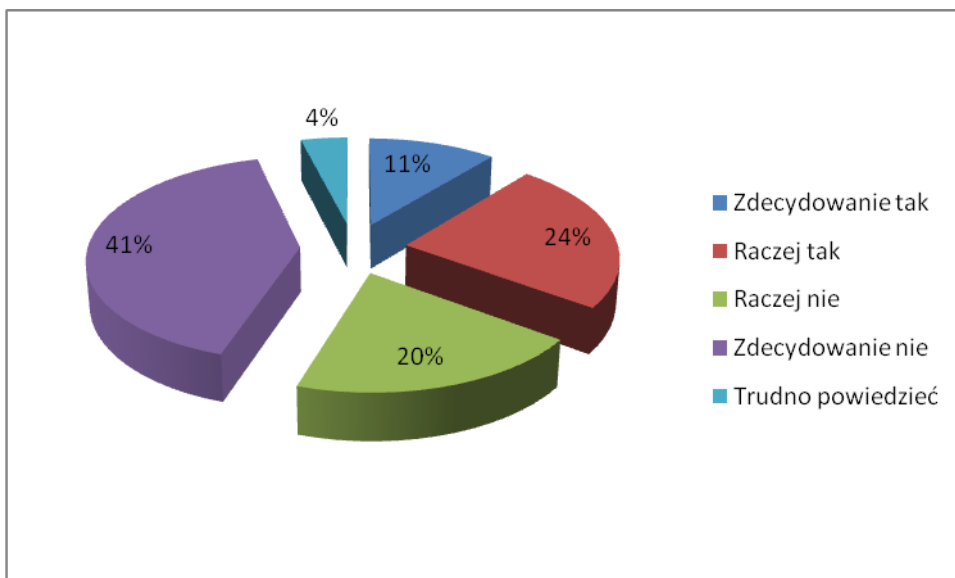
Rysunek 13. Rozwój przedsiębiorczości na terenie Gminy

Tylko około 1/4 badanych uważa, że na terenie Gminy rozwija się mocno przedsiębiorczość. Jak widać badani mają nienajlepsze opinie na temat przedsiębiorczości na terenie ich Gminy, widoczne jest to zresztą w odpowiedziach na kolejne pytania.



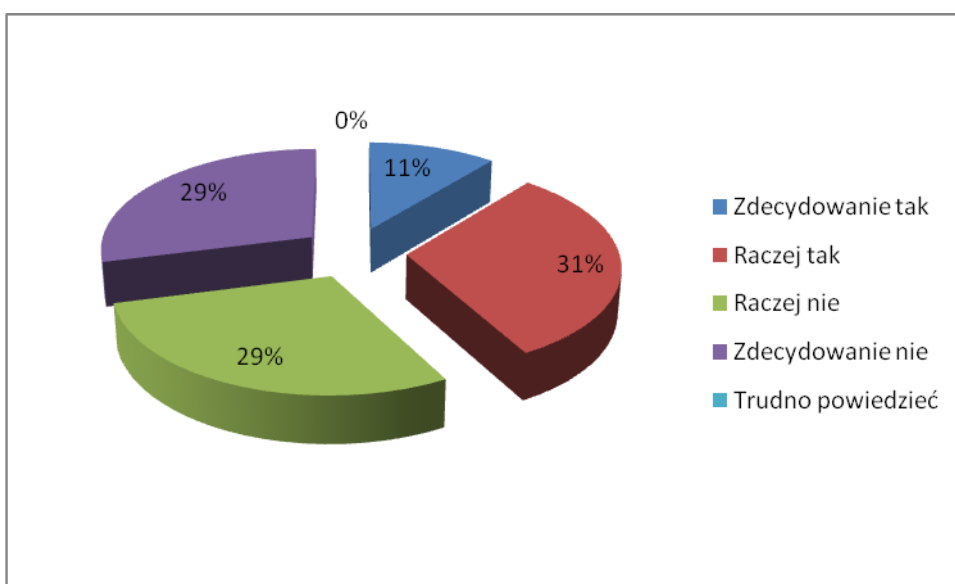
Rysunek 14. Ocena działających firm

Badani są raczej zdania, że nowopowstałe firmy działają na terenie Gminy przez dłuższy czas, a co za tym idzie są odpowiednie warunki, by je zakładać. Z drugiej strony należy pamiętać, że - w opinii respondentów - na terenie Gminy nie ma dobrych warunków do rozwoju przedsiębiorczości.



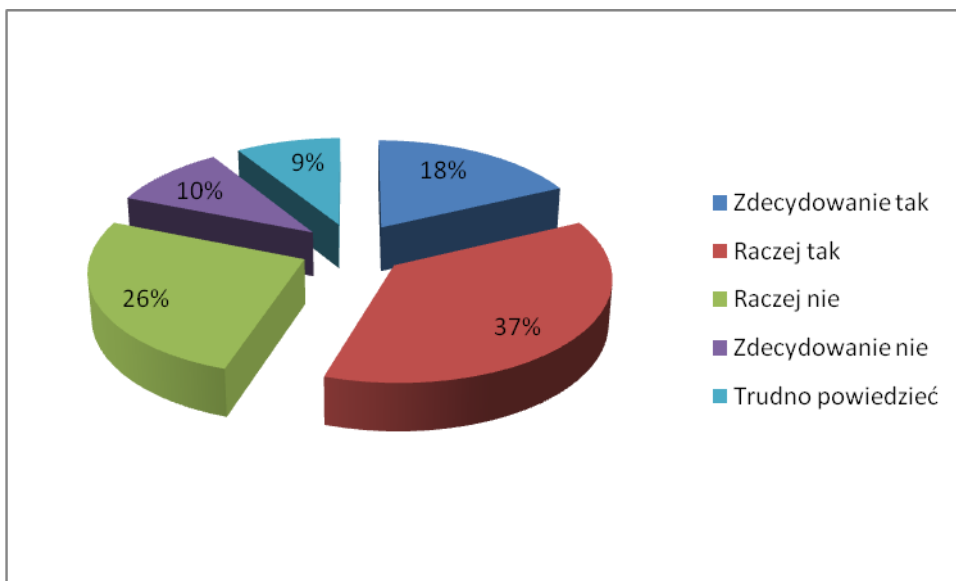
Rysunek 15. Firmy na terenie Gminy a miejsca pracy

Co ciekawe, badani są raczej zdania, że firmy działające na terenie Gminy raczej nie tworzą nowych miejsc pracy. Takiego zdania jest ponad 60% badanych. Oznacza to, że działalność firm nie przyczynia się do dużego wzrostu zapotrzebowania na nowych pracowników. Ponad 1/3 badanych jest przeciwnego zdania - uważa, że nowe firmy poszukują pracowników do pracy.



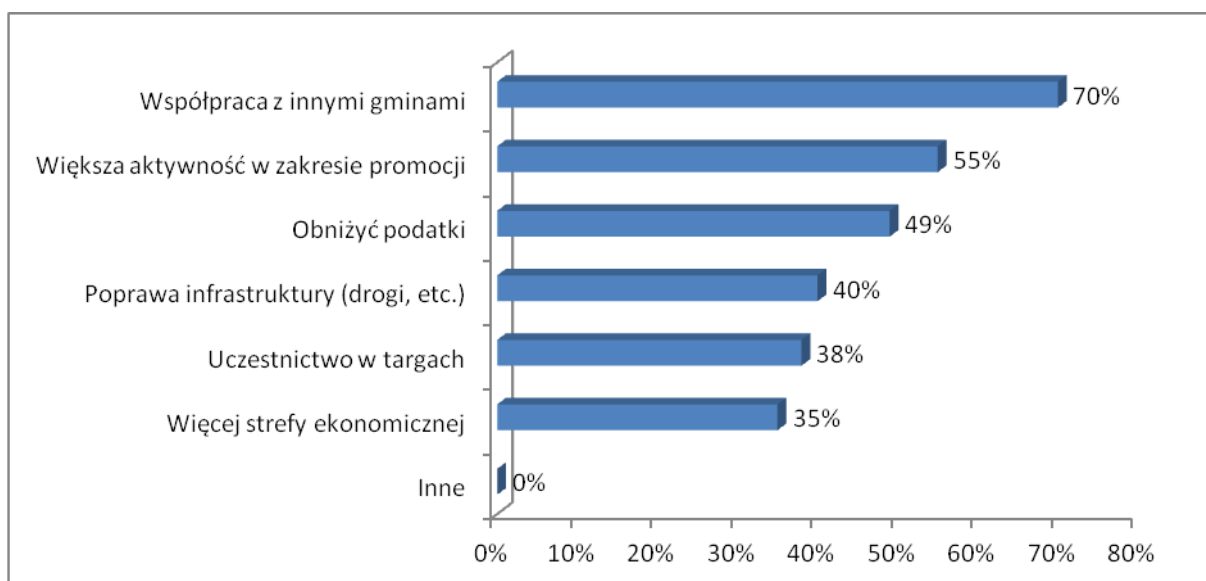
Rysunek 16. Chęć założenie własnej firmy

Okazuje się, że tylko 42% badanych podjęłoby ryzyko i założyło własną firmę. Takiego kroku nie zrobiłoby aż 6 na 10 respondentów. Mimo, że większa liczba badanych zadeklarowała, że nie założyłaby własnej firmy, to i tak spory odsetek chętnych na taką formę zarobkowania wskazuje, że warto przeprowadzić promocję przedsiębiorczości lub ewentualnie wystąpić o dofinansowanie ze środków UE na pomoc w zakładaniu firm.



Rysunek 17. Ocena działań Gminy w kontekście tworzenia odpowiednich warunków dla firm

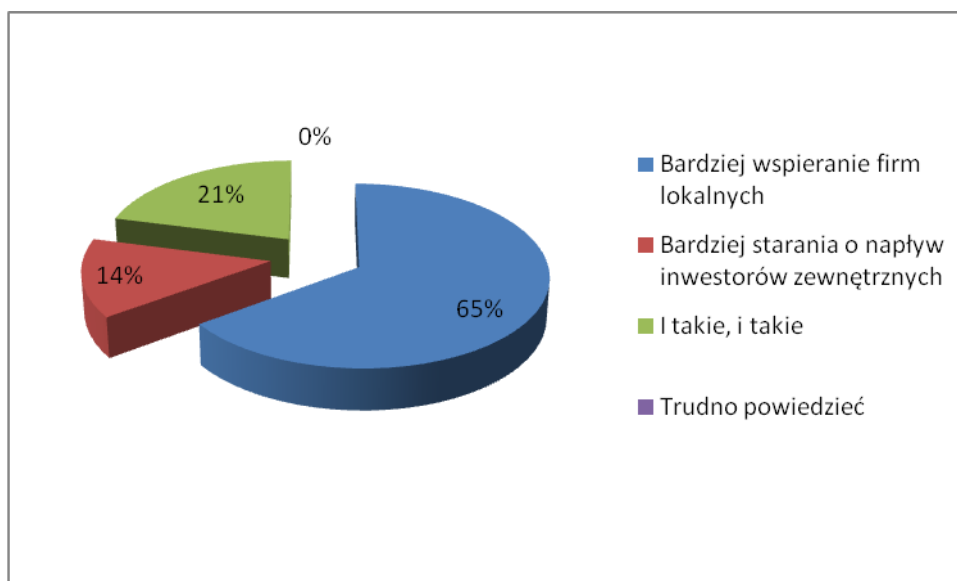
Badani są raczej zdania, że Gmina tworzy odpowiednie warunki, by na jej terenie powstawały nowe firmy, bądź przenosiły tu swoją działalność z innych miejsc. Nie oznacza to jednak, że należy zaniedbać ten obszar i poprzestać na dotychczasowych działaniach, które są dobrze oceniane.



Rysunek 18. Sugerowane działania Gminy w zakresie przedsiębiorczości

Badani są zdania, że Gmina powinna podjąć działania z innymi gminami oraz zwiększyć aktywność w zakresie promocji, by przyciągnąć nowych inwestorów oraz zachęcić do otwierania nowych firm. Badani wskazują ciekawą ścieżkę działania, którą powinna podążać Gmina - zwiększenie współpracy z innymi gminami. Razem, tworząc chociażby stowarzyszenie gmin, można osiągnąć więcej i stać znacznie atrakcyjniejszym dla potencjalnych inwestorów oraz mieć większą siłę przebicia w negocjacjach z potencjalnymi partnerami i firmami.

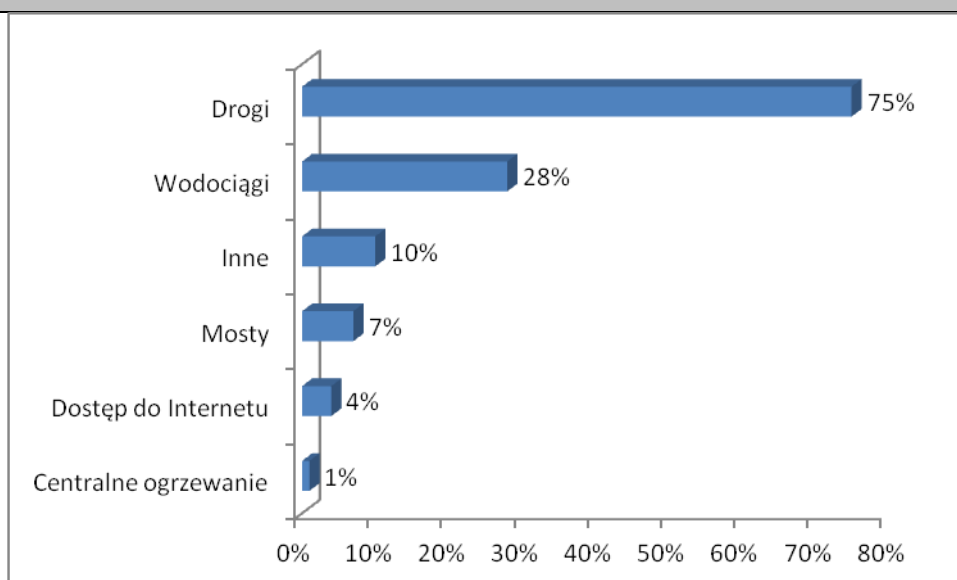
Badani byli najczęściej zdania, że najbardziej perspektywiczne oraz dochodowe są głównie handel i turystyka, a także powiązane z nią hotelarstwo oraz gastronomia.



Rysunek 19. Rodzaj wspieranych firm

Respondenci byli zdania, że Gmina powinna bardziej wspierać firmy lokalne. Spory odsetek (21%) mieszkańców Jedliny Zdrój był zdania, że działania takie powinny iść dwutorowo, tzn. powinno się wspierać zarówno firmy lokalne, jak i inwestorów zewnętrznych. Badani wyraźnie jednak wskazują, że przede wszystkim należy wspierać lokalną przedsiębiorczość.

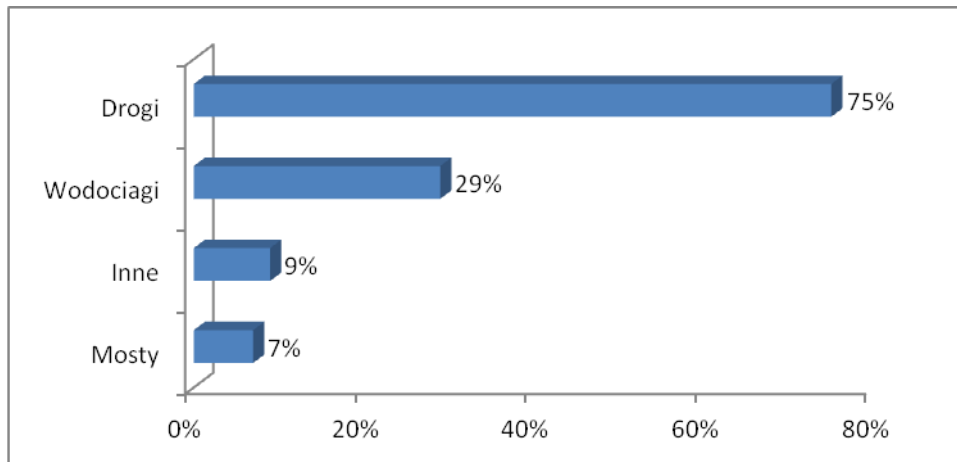
Infrastruktura społeczna i techniczna



Rysunek 20. Sugerowane działania w zakresie infrastruktury

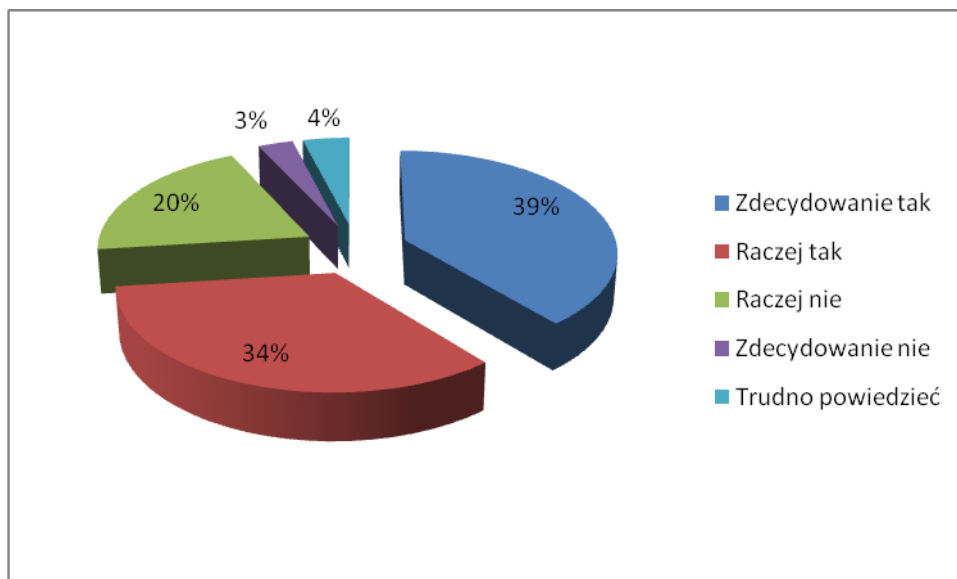
Badani najczęściej zwracali uwagę, że przy najbliższych planach inwestycyjnych powinny być brane pod uwagę przede wszystkim drogi, a w dalszej kolejności wodociągi. Drogi to w zasadzie

odwieczny problem wielu gmin, tym trudniejszy do zmniejszenia, że wiele dróg znajdujących się na terenie gminy nie należy do niej, a co za tym idzie działania gminy w tym zakresie są ograniczone.



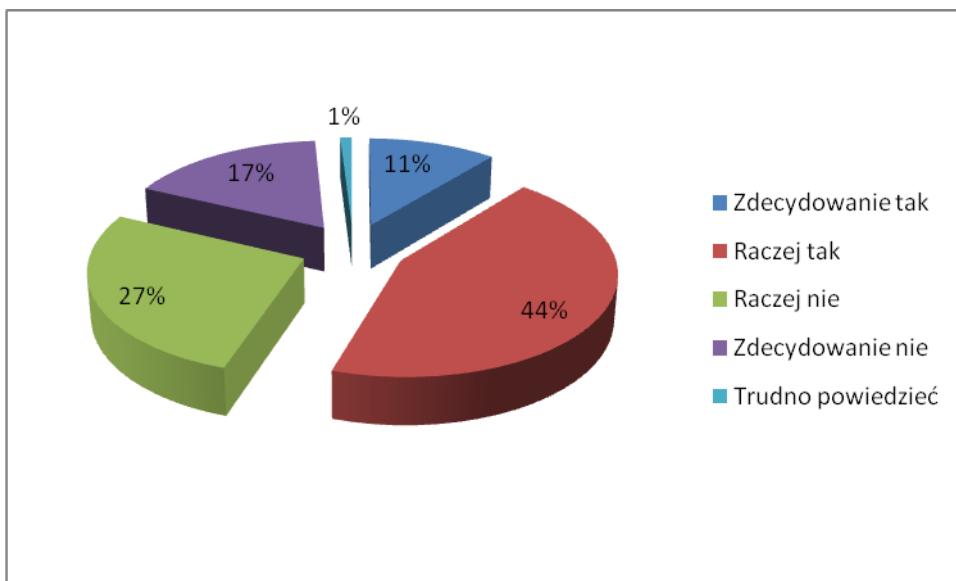
Rysunek 21. Najbardziej zaniedbane elementy infrastruktury technicznej

Jak już wcześniej wspomniano - najbardziej zaniedbane elementy infrastruktury technicznej to według badanych drogi oraz wodociągi. Jak widać niezbędne jest przygotowanie inwestycji w tym zakresie.



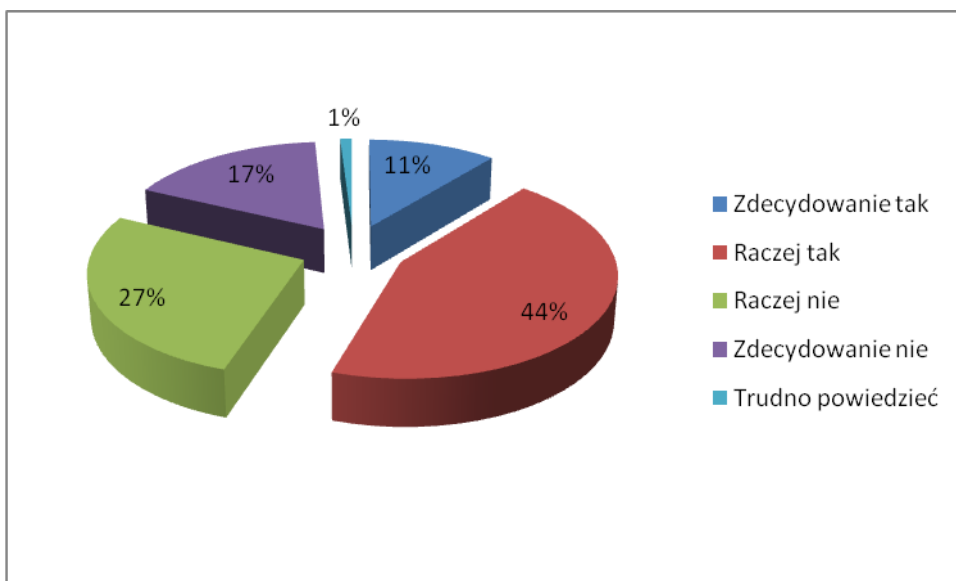
Rysunek 22. Ocena transportu publicznego

Około 3/4 badanych stwierdziło, że transport publiczny w ich Gminie jest wystarczający.



Rysunek 23. Ocena dostępu do Internetu i sieci telekomunikacyjnych

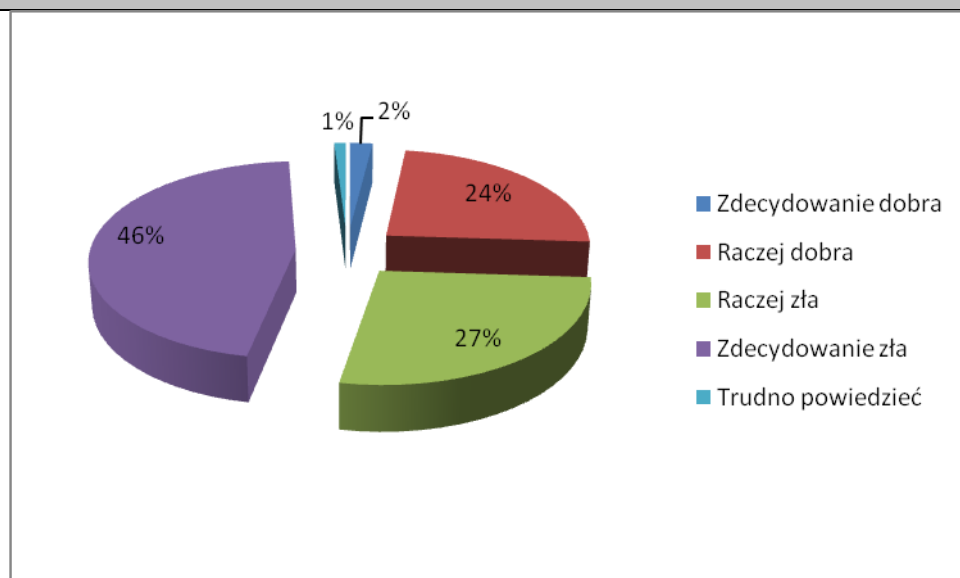
Nieco ponad połowa respondentów jest zadowolona z dostępu do Internetu oraz sieci telekomunikacyjnych. Rozwój Internetu oraz sieci komunikacyjnych to podstawa nowoczesnego społeczeństwa informacyjnego, toteż nie powinna ta sfera być zaniedbana w żadnym zakresie.



Rysunek 24. Ocena dostępu do infrastruktury wodno-kanalizacyjnej

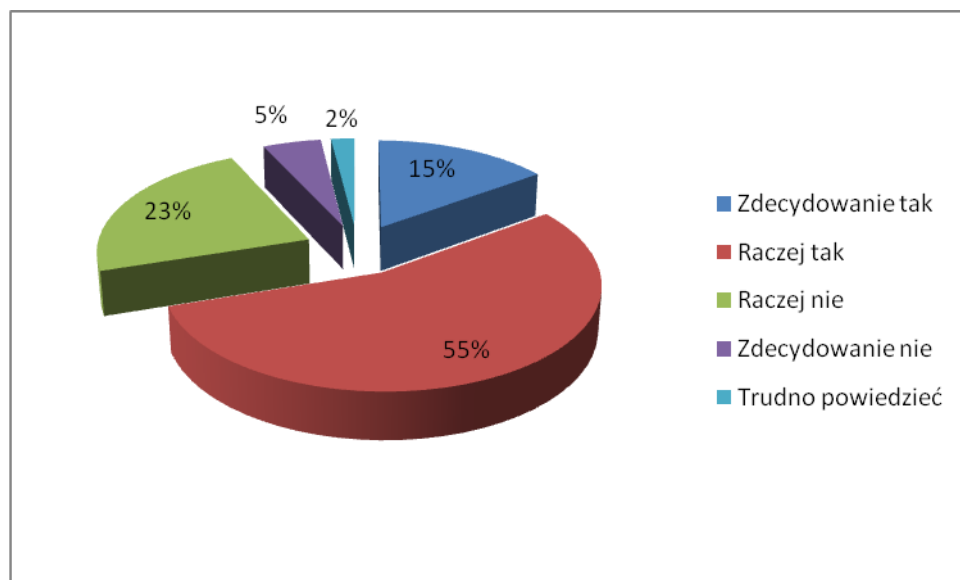
Badani są raczej zadowoleni z poziomu infrastruktury wodno-kanalizacyjnej. Jednocześnie należy pamiętać o tym, że infrastruktura wodno-kanalizacyjna jest wymieniana jako jeden z elementów infrastruktury technicznej, która wymaga inwestycji.

Sprawy społeczne



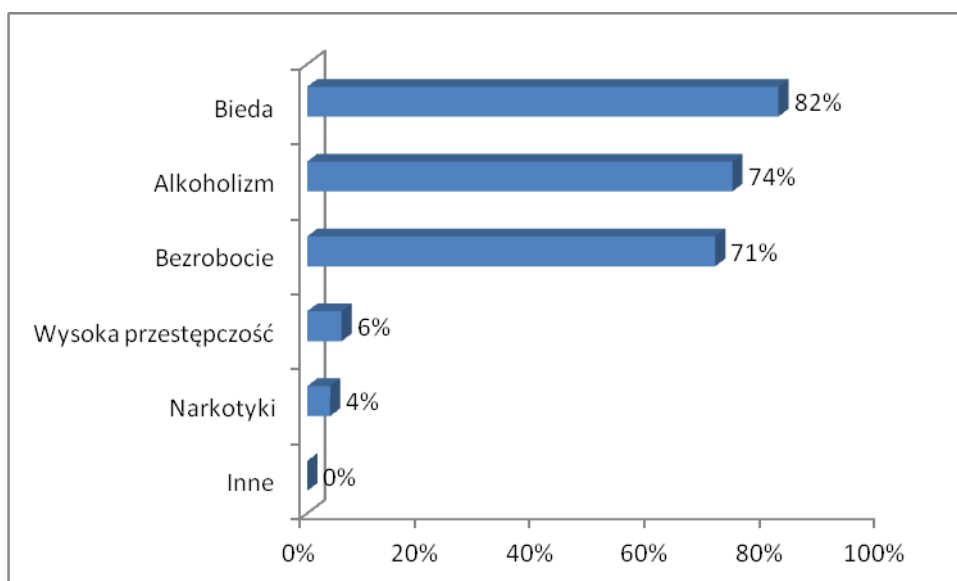
Rysunek 25. Ocena sytuacji na gminnym rynku pracy

Tylko około 1/4 badanych uważa, że sytuacja na gminnym rynku pracy jest dobra. Reszta badanych jest zdania, że jest źle lub bardzo źle. Patrząc jednak na dane Powiatowego Urzędu Pracy w Wałbrzychu widoczne jest, że liczba bezrobotnych na przestrzeni ostatnich osiemnastu miesięcy zmniejszyła się o około 30%.



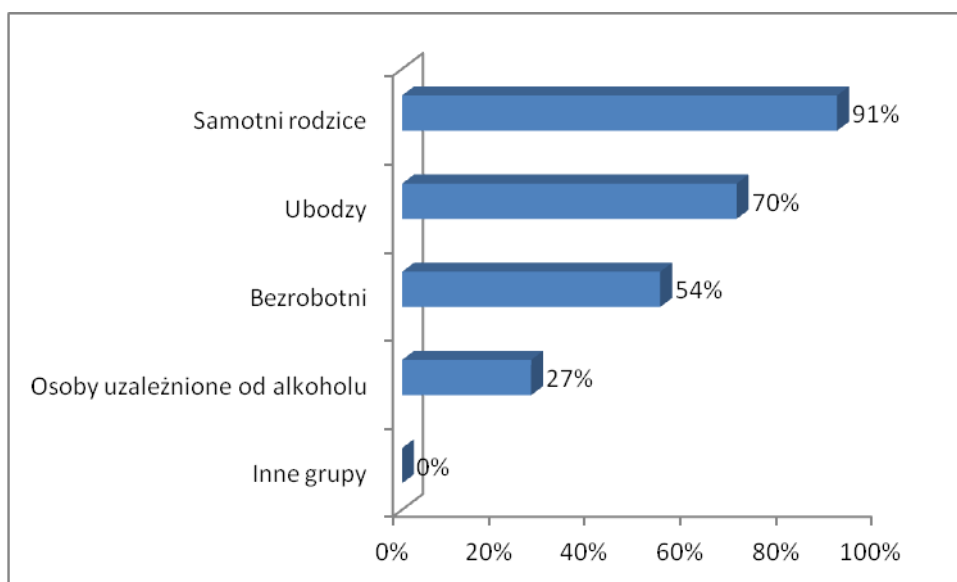
Rysunek 26. Ocena działań Gminy w zakresie pomocy społecznej

Badani uważają, że Gmina wystarczająco mocno dba o rodziny i osoby wymagające pomocy. Uważa tak około 7 na 10 badanych. Należy wszakże zastanowić się, czy pomoc oferowana przez Gminę rzeczywiście trafia do najbardziej potrzebujących.



Rysunek 27. Największe problemy społeczne w Gminie

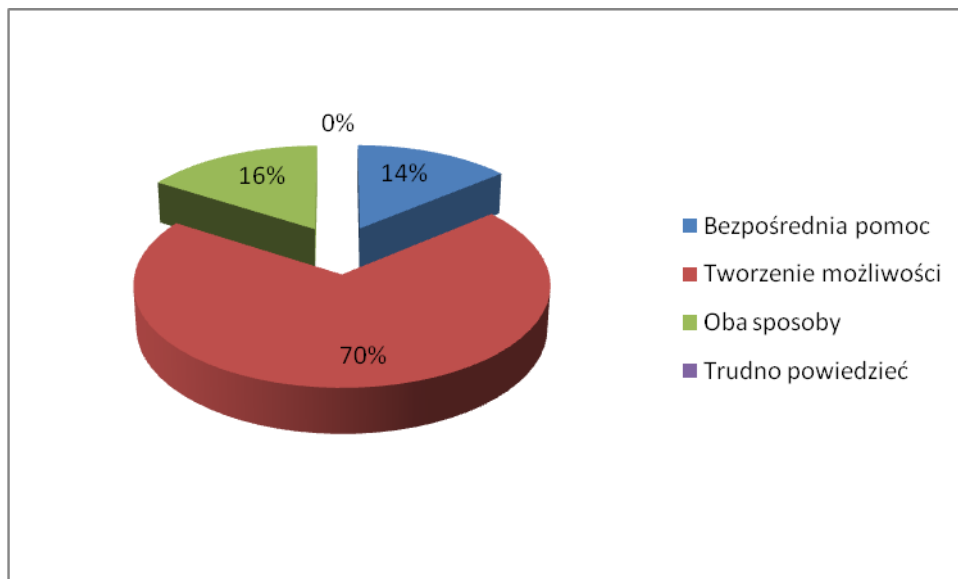
Największe problemy społeczne w Gminie to według badanych bieda, alkoholizm oraz bezrobocie. Narkotyki i przestępczość nie są według badanych wielkimi problemami. Narkotyki i przestępczość nie są według badanych wielkimi problemami. Trzy pierwsze problemy społeczne charakterystyczne są zresztą dla wielu obszarów w całej Polsce i są niejako „dyżurnymi” problemami, które są wymieniane w wielu badaniach.



Rysunek 28. Najbardziej potrzebujące pomocy grupy

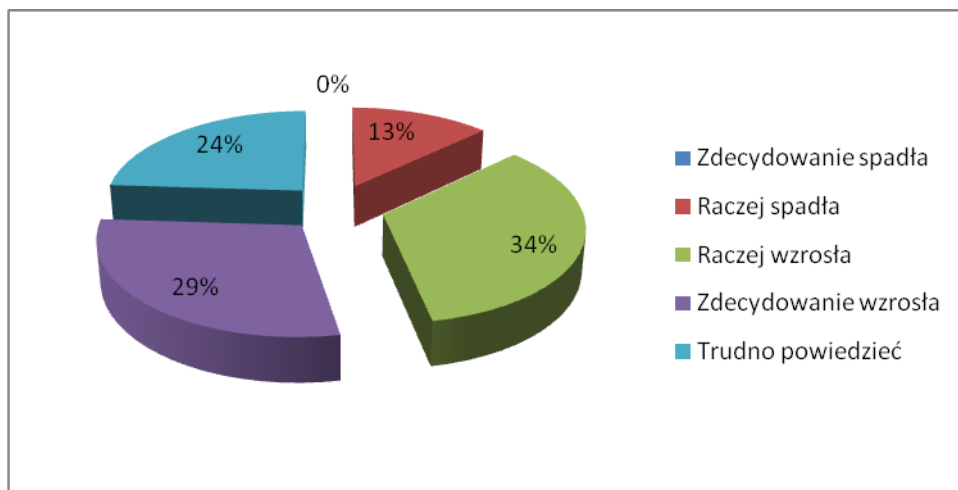
Grupy, które potrzebują najwięcej pomocy ze strony Gminy to przede wszystkim samotni rodzice oraz ubodzy. W dalszej kolejności pojawiają się dopiero bezrobotni oraz osoby uzależnione od alkoholu. Badani dostrzegają, że te grupy są najbardziej poszkodowane, natomiast osoby uzależnione

od alkoholu są bardzo często postrzegane jako same winne swojej sytuacji i nie zasługujące na pomoc.



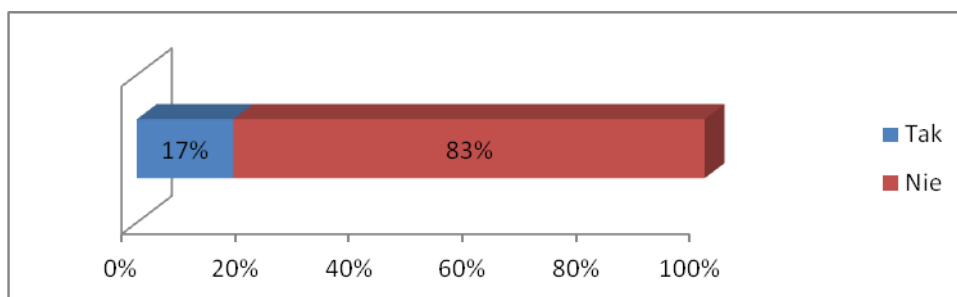
Rysunek 29. Rodzaj preferowanej pomocy

Badani są w większości zdania, że Gmina powinna pomagać osobom potrzebującym głównie poprzez tworzenie możliwości, a nie bezpośrednią pomoc, czyli powinna raczej „dać wędkę a nie ryby”. Jest to charakterystyczne dla wielu osób, które uważają, że osobom niezaradnym życiowo, bądź takim, którym podwinęła się noga, należy pomagać poprzez tworzenie odpowiednich możliwości wyjścia z ich trudnej sytuacji, a nie pomoc bezpośrednią, która uczy takie osoby pewnej bezradności.



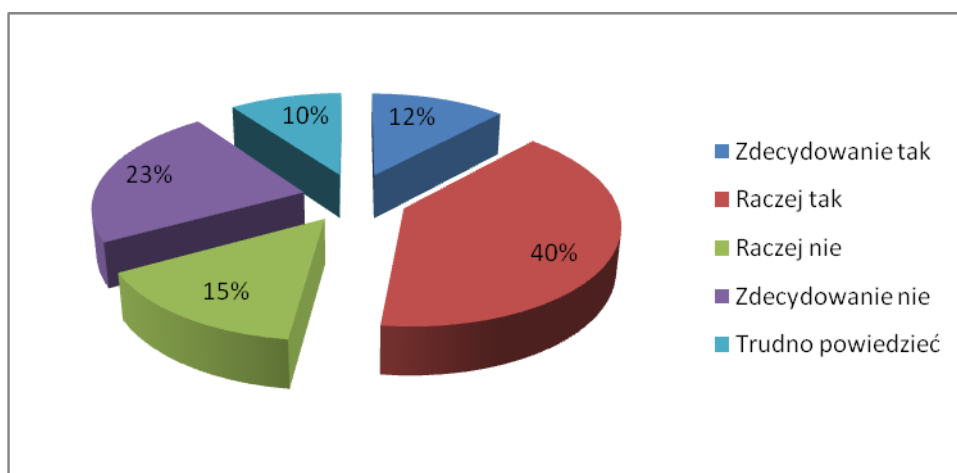
Rysunek 30. Zmiany w ilości osób bezrobotnych

Badani są raczej zdania, że liczba osób bezrobotnych na przestrzeni ostatnich 2-3 lat wzrosła. Takiego zdania jest ponad 6 na 10 badanych. W chwili obecnej liczba osób bezrobotnych jest nieco wyższa niż trzy lata temu, jednakże widoczny jest trend zmniejszania się liczby takich osób.



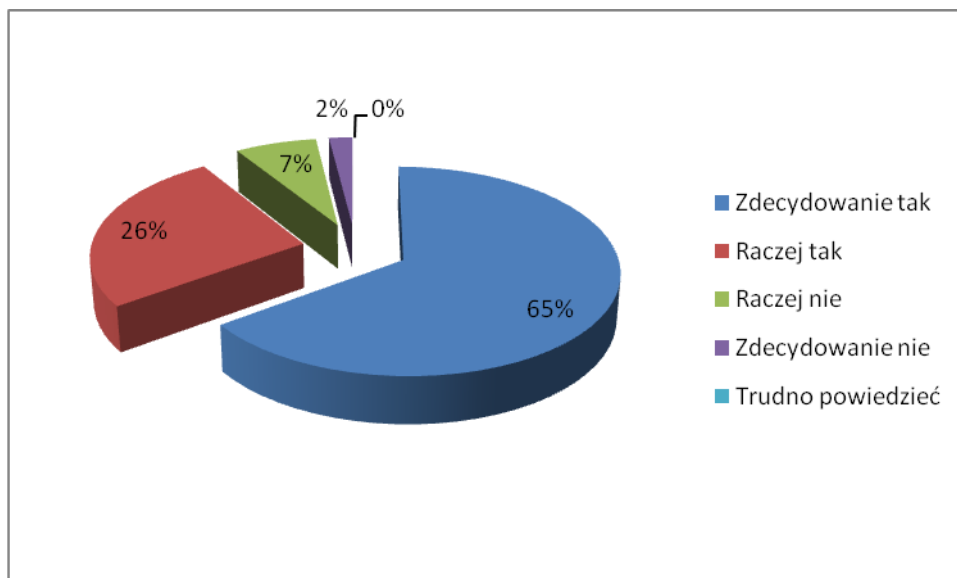
Rysunek 31. Zaangażowanie w pomoc innym osobom

Ponad 8 na 10 badanych deklaruje, że nie jest zaangażowanych w pomoc osobom potrzebującym. Mieszkańcy Gminy najczęściej nie odczuwają takiej potrzeby; jest to zresztą charakterystyczne dla polskiego społeczeństwa, w którym postawy pro obywatelskie i społecznikowskie są na bardzo niskim poziomie.



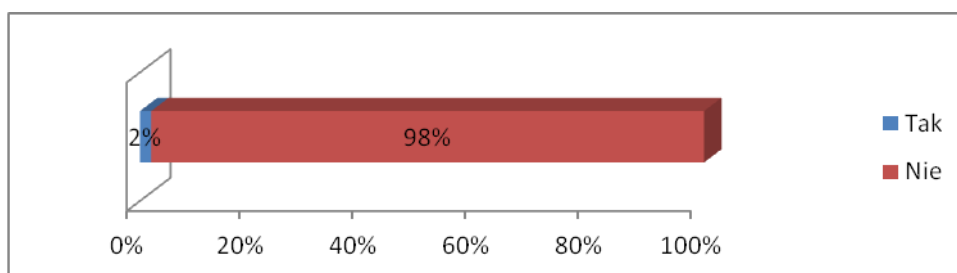
Rysunek 32. Ocena celowości pomocy społecznej

Ponad połowa badanych stwierdziła, że pomoc społeczną otrzymują głównie osoby, którym jest ona rzeczywiście potrzebna. Blisko 4 na 10 badanych stwierdziło, że otrzymują ją osoby, którym nie jest ona potrzebna. Niewykluczone, że potrzebna jest weryfikacja osób, które otrzymują pomoc ze strony Gminy lub taka zmiana przepisów, która sprawi, że pomoc będzie trafiała do najbardziej potrzebujących.



Rysunek 33. Ocena bezpieczeństwa

Ponad 9 na 10 badanych stwierdziło, że żyje im się w ich Gminie bezpiecznie. Jak widać poczucie bezpieczeństwa jest na dość wysokim poziomie, w związku z tym należy podejmować działania, które będą tylko wspierać te odczucia.



Rysunek 34. Działalność społeczna

Tylko 2% badanych działa w jakiś stowarzyszeniach lub fundacjach. Jak widać działalność społeczna i obywatelska nie jest ich mocną stroną. Jako przyczynę takiego stanu rzeczy najczęściej wymieniali brak czasu. Społeczeństwo obywatelskie w Polsce jest dopiero w fazie tworzenia, być może należałoby promować działania, które bardziej angażowałyby mieszkańców Gminy.

Podsumowanie

- ✚ Największe atrakcje Gminy to według badanych tor saneczkowy, park linowy oraz Pałac,
- ✚ Ruch turystyczny zwiększa się, a mieszkańcy Gminy zdecydowanie popierają rozwój turystyki, szczególnie turystyki aktywnej oraz agroturystyki
- ✚ Na terenie ich Gminy jest wystarczająco dużo instytucji zapewniających dostęp do kultury, badany brakuje przede wszystkim kina

- + Przytłaczająca większość badanych mieszkańców Gminy była zdania, że na jej terenie jest wystarczająco dużo obiektów sportowych i rekreacyjnych. Badanym brakuje przede wszystkim basenu
- + Badani postulowali, by zwiększyć promocję działań Gminy oraz zwiększyć darmowy dostęp do infrastruktury sportowo-rekreacyjnej
- + Przedsiębiorczość nie jest najsilniejszą stroną Gminy, badani raczej niechętnie odnoszą się do pomysłu założenia przez nich firmy
- + Drogi i wodociągi to infrastruktura, która według badanych wymaga największych inwestycji
- + Internet i sieci telekomunikacyjne to elementy infrastruktury technicznej, które wymagają dużej poprawy
- + Według badanych rynek pracy Gminy nie jest w najlepszym stanie i wiele osób nie ma pracy
- + Bieda, alkoholizm oraz bezrobocie to największe problemy społeczne Gminy

Narzędzie badawcze

Dzień dobry, nazywam się i na zlecenie Fundacji Edukacji Europejskiej przeprowadzam badanie w Pana/i gminie na temat potrzeb i oczekiwań mieszkańców. Bardzo proszę o poświęcenie mi chwili czasu i odpowiedzenie na kilka pytań.

Chciałbym/łabym poruszyć z Panem/ią kilku obszarów tematycznych, takich jak: turystyka, sport i kultura, przedsiębiorczość, infrastruktura społeczna i techniczna gminy oraz sprawy społeczne. Zacznijmy może od turystyki.

Turystyka

- 1) Bardzo proszę powiedzieć, jakie są według Pana/i największe atrakcje turystyczne Pana/i gminy?**
 - a)
 - b)
 - c)

- 2) Jak według Pana/i opinii zmieniał się w okresie ostatnich lat ruch turystyczny na terenie gminy? Przybyło czy ubyło turystów?**
 - a) Zdecydowanie przybyło
 - b) Raczej przybyło
 - c) Raczej ubyło
 - d) Zdecydowanie ubyło
 - e) Trudno powiedzieć

- 3) W jakim okresie roku przyjeżdża do Pana/i gminy najwięcej turystów?**
 - a) Wiosna
 - b) Lato
 - c) Jesień
 - d) Zima

- 4) Czy turystyka to dziedzina, na którą gmina powinna położyć większy nacisk przy planowaniu kolejnych inwestycji?**
 - a) Zdecydowanie tak
 - b) Raczej tak
 - c) Raczej nie
 - d) Zdecydowanie nie
 - e) Trudno powiedzieć

5) **Jakie atrakcje na terenie Pana/i gminy powinny być promowane wśród ludzi, by przyjeżdżali i je oglądali/zwiedzali?**

- a)
- b)
- c)

6) **W jakich obszarach turystyki powinna bardziej rozwijać się Pani/Pana gmina?**

- a) Turystyka aktywna
- b) Turystyka biznesowa
- c) Turystyka weekendowa
- d) Agroturystyka
- e) Inne, jakie?

7) **Czy turystyka ma wpływ na podniesienie Pana/i standardu życia?**

- a) Zdecydowanie tak
- b) Raczej tak
- c) Raczej nie
- d) Zdecydowanie nie
- e) Trudno powiedzieć

Kultura

1) **Czy na terenie Pana/i gminy jest wystarczająco dużo instytucji zapewniających dobry dostęp do kultury?**

- a) Zdecydowanie tak **(ANK: przejdź do pytania 3)**
- b) Raczej tak **(ANK: przejdź do pytania 3)**
- c) Raczej nie **(ANK: przejdź do pytania 2)**
- d) Zdecydowanie nie **(ANK: przejdź do pytania 2)**
- e) Trudno powiedzieć **(ANK: przejdź do pytania 2)**

2) **Jakich instytucji i działań Pani/Panu brakuje?**

- a)
- b)
- c)

3) **Czy na terenie Pani/Pana gminy jest wystarczająca oferta wydarzeń kulturalnych?**

- a) Zdecydowanie tak
- b) Raczej tak
- c) Raczej nie
- d) Zdecydowanie nie
- e) Trudno powiedzieć

4) A czy oferta wydarzeń kulturalnych poprawiła się czy pogorszyła się na przestrzeni ostatnich lat?

- a) Zdecydowanie polepszyła się
- b) Raczej się polepszyła
- c) Raczej się pogorszyła
- d) Zdecydowanie pogorszyła się
- e) Trudno powiedzieć

5) Jakie działania powinna podjąć gmina, by poprawić dostęp do szeroko rozumianej kultury wśród mieszkańców?

- a)
- b)
- c)

Sport

1) Proszę powiedzieć, czy na terenie Pana/i gminy jest wystarczająco dużo obiektów sportowych i rekreacyjnych?

- a) Zdecydowanie tak
- b) Raczej tak
- c) Raczej nie
- d) Zdecydowanie nie
- e) Trudno powiedzieć

2) Dostępu do jakich obiektów sportowych i rekreacyjnych Panu/i brakuje na terenie gminy?

- a)
- b)
- c)

3) Czy według Pana/i gmina wystarczająco mocno dba o rozwój sportu?

- a) Zdecydowanie tak
- b) Raczej tak
- c) Raczej nie
- d) Zdecydowanie nie
- e) Trudno powiedzieć

4) Jakie działania powinny zostać podjęte, by sport i rekreacja na terenie gminy były na satysfakcjonującym Pana/i poziomie?

- a) Budowa nowych obiektów
- b) Większa promocja działań gminy
- c) Więcej lekcji WF dla dzieci
- d) Darmowy dostęp do obiektów sportowych
- e) Inne, jakie?

5) Czy Pani/Pan jest zainteresowana/ny ofertą sportowo – rekreacyjną?

- a) Zdecydowanie tak
- b) Raczej tak
- c) Raczej nie
- d) Zdecydowanie nie
- e) Trudno powiedzieć

Przedsiębiorczość

1) Czy na terenie Pana/i gminy rozwija się mocno przedsiębiorczość?

- a) Zdecydowanie tak
- b) Raczej tak
- c) Raczej nie
- d) Zdecydowanie tak

2) Czy nowopowstałe firmy działają przez dłuższy czas?

- a) Zdecydowanie tak
- b) Raczej tak
- c) Raczej nie
- d) Zdecydowanie nie
- e) Trudno powiedzieć

3) Czy firmy na terenie Pana/i gminy tworzą nowe miejsca pracy?

- a) Zdecydowanie tak
- b) Raczej tak
- c) Raczej nie
- d) Zdecydowanie nie
- e) Trudno powiedzieć

4) Czy byłaby/byłby Pani/Pan skłonna/y podjąć ryzyko i otworzyć własną firmę na terenie gminy?

- a) Zdecydowanie tak
- b) Raczej tak
- c) Raczej nie
- d) Zdecydowanie nie
- e) Trudno powiedzieć

5) Czy Pani/Pana gmina stwarza warunki by na jej terenie powstawały nowe firmy lub przenosiły tu swoją działalność firmy z innych miejsc?

- a) Zdecydowanie tak
- b) Raczej tak
- c) Raczej nie
- d) Zdecydowanie nie

- e) Trudno powiedzieć
- 6) Jakie działania powinna podjąć Pana/i gmina, by na terenie gminy powstawały nowe firmy lub przenosiły tu swoją działalność firmy z innych miejsc?**
- a) Więcej strefy ekonomicznej
 b) Uczestnictwo w targach
 c) Obniżyć podatki
 d) Większa aktywność w zakresie promocji
 e) Poprawa infrastruktury (drogi, etc.)
 f) Współpraca z innymi gminami
 g) Inne, jakie?
- 7) Jakie branże są według Pana/i najbardziej perspektywiczne/dochodowe na terenie Pana/i gminy?**
- a)
 b)
 c)
- 8) Czy priorytetem powinno być wspieranie firm lokalnych czy bardziej starania o napływ firm, inwestorów zewnętrznych: krajowych i zagranicznych?**
- a) Bardziej wspieranie firm lokalnych
 b) Bardziej starania o napływ inwestorów zewnętrznych
 c) I takie, i takie
 d) Trudno powiedzieć

Infrastruktura społeczna i techniczna

- 1) Jakie elementy infrastruktury technicznej /np. drogi, mosty, wodociągi, itp./ według Pani/Pana powinny być brane pod uwagę przy najbliższych planach inwestycyjnych?**
- a) Drogi
 b) Mosty
 c) Wodociągi
 d) Centralne ogrzewanie
 e) Dostęp do Internetu
 f) Inne, jakie?
- 2) Jakie elementy infrastruktury technicznej są według Pana najbardziej zaniedbane?**
- a) Drogi
 b) Mosty
 c) Wodociągi
 d) Inne, jakie?

3) Czy transport publiczny w Pani/Pana gminie jest na wystarczający?

- a) Zdecydowanie tak
- b) Raczej tak
- c) Raczej nie
- d) Zdecydowanie nie
- e) Trudno powiedzieć

4) Czy według Pani/Pana dostęp do Internetu oraz sieci telekomunikacyjnych jest w Pani/Pana gminie wystarczający?

- a) Zdecydowanie tak
- b) Raczej tak
- c) Raczej nie
- d) Zdecydowanie nie
- e) Trudno powiedzieć

5) Czy sieć wodno-kanalizacyjna jest odpowiednio rozwinięta?

- a) Zdecydowanie tak
- b) Raczej tak
- c) Raczej nie
- d) Zdecydowanie nie
- e) Trudno powiedzieć

Sprawy społeczne

1) Jak wygląda sytuacja na gminnym rynku pracy?

- a) Zdecydowanie dobra
- b) Raczej dobra
- c) Raczej zła
- d) Zdecydowanie zła
- e) Trudno powiedzieć

2) Czy według Pani/Pana gmina dba o rodziny/osoby wymagające pomocy?

- a) Zdecydowanie tak
- b) Raczej tak
- c) Raczej nie
- d) Zdecydowanie nie
- e) Trudno powiedzieć

3) Jakie są według Pana/i największe problemy społeczne w Pana/i gminie?

- a) Bezrobocie
- b) Alkoholizm
- c) Bieda
- d) Narkotyki

- e) Wysoka przestępczość
- f) Inne, jakie?

4) Jakie osoby/grupy osób w gminie potrzebują najwięcej pomocy i są zagrożone największymi problemami społecznymi?

- a) Bezrobotni
- b) Osoby uzależnione od alkoholu
- c) Samotni rodzice
- d) Ubodzy
- e) Inne grupy, jakie?

5) Czy gmina powinna bardziej pomagać np. poprzez bezpośrednią pomoc, czy raczej tworzyć odpowiednie możliwości, by osoby zagrożone problemami społecznymi mogły z nich wyjść samodzielnie?

- a) Bezpośrednia pomoc
- b) Tworzenie możliwości
- c) Oba sposoby
- d) Trudno powiedzieć

6) Czy na przestrzeni ostatnich 2-3 lat spadła czy wzrosła liczba bezrobotnych?

- a) Zdecydowanie spadła
- b) Raczej spadła
- c) Raczej wzrosła
- d) Zdecydowanie wzrosła
- e) Trudno powiedzieć

7) W jakich branżach nastąpił największy przyrost zatrudnienia, a w których nastąpiły największe zwolnienia?

- a) PRZYROST ZATRUDNIENIA
- b) SPADEK ZATRUDNIENIA

8) Czy jest Pani/Pan zaangażowana/y w pomoc osobom potrzebującym?

- a) Tak
- b) Nie

9) Czy pomoc społeczną w Pani/Pana gminie otrzymują osoby rzeczywiście jej potrzebujący?

- a) Zdecydowanie tak
- b) Raczej tak
- c) Raczej nie
- d) Zdecydowanie nie
- e) Trudno powiedzieć

10) Czy żyje się Pani/Panu bezpiecznie w swojej gminie?

- a) Zdecydowanie tak
- b) Raczej tak
- c) Raczej nie
- d) Zdecydowanie nie
- e) Trudno powiedzieć

11) Czy działa Pani/Pan w stowarzyszeniach, fundacjach?

- a) Tak, jakich?
- b) Nie, dlaczego?

METRYCZKA

Płeć K M

Wiek

18-24

25-34

35-44

45-54

55-64

65+

Wykształcenie

Gimnazjalne i niższe

Zasadnicze zawodowe

Średnie

Wyższe

5.3. Spis treści

ROZDZIAŁ I. WPROWADZENIE.....	1
1. 1. Wstęp.....	1
1. 2. Historia miasta.....	3
ROZDZIAŁ II. DIAGNOZA.....	5
2.1. Charakterystyka miasta.....	5
2.2. Demografia i socjologiczna charakterystyka społeczności lokalnej.....	6
2.3. Gospodarcze podstawy rozwoju miasta i przedsiębiorczości.....	7
a) Struktura Podmiotów Gospodarczych.....	8
b) Otoczenie dla rozwoju przedsiębiorczości w mieście.....	10
c) Zasada społecznej odpowiedzialności biznesu.....	12
2.4. Działalność uzdrowiskowa i infrastruktura uzdrowiskowa.....	12
a) Zakłady lecznictwa uzdrowiskowego.....	13
b) Urządzenia lecznictwa uzdrowiskowego:.....	14
2.5. Infrastruktura miejska i ochrona środowiska.....	16
a) Funkcjonalno-przestrzenna struktura miasta.....	16
b) Oferta inwestycyjna gminy.....	17
c) Mieszkalnictwo.....	18
d) Transport i komunikacja.....	21
e) Zaopatrzenie w wodę, gospodarka ściekowa.....	24
f) Energia elektryczna, gazyfikacja.....	288
g) Gospodarka odpadami.....	31
h) Telekomunikacja i rozwój społeczeństwa informacyjnego.....	32
i) Rolnictwo i leśnictwo.....	333
j) Ochrona środowiska.....	34
2. 6. Infrastruktura społeczna.....	35
a) Sytuacja na rynku pracy.....	35
b) Szkoły i placówki oświatowe.....	37

c) Podstawowa opieka zdrowotna.....	40
d) Opieka i integracja społeczna.	40
e) Niepełnosprawni.	41
f) Organizacje pożytku publicznego i inne organizacje społeczne.	42
g) Kościoły i inne związki wyznaniowe.....	43
h) Bezpieczeństwo publiczne.	44
2.7. Działalność kulturalna i czytelnictwo.....	45
a) Instytucje kultury.....	45
b) Biblioteki i czytelnictwo.	47
c) Edukacja kulturalna.	51
d) Twórcy lokalni.....	55
e) Wydarzenia kulturalne.	56
2. 8. Kultura fizyczna.....	57
a) Infrastruktura sportowa.	57
b) Organizacje kultury fizycznej.	57
c) Sport.	58
d) Sport szkolny.	58
e) Rekreacja.	60
f) Rehabilitacja ruchowa.....	60
g) Wydarzenia i imprezy sportowe.	61
2.9. Turystyka.....	61
a) Infrastruktura turystyczna.....	62
b) Zabytki i inne atrakcje turystyczne.	63
c) Organizacje turystyczne.....	64
d) Produkty turystyczne.	65
e) Promocja produktów i atrakcji turystycznych.....	66
2.10. Promocja miasta.	67
a) Punkty informacji turystycznej.	67

b) Współpraca partnerska.....	67
c) Wydawnictwa turystyczne.....	68
d) Inne działania promocyjne.....	669
ROZDZIAŁ III. ZAŁOŻENIA ROZWOJU MIASTA.....	70
3.1. Analiza SWOT.....	70
3.2. Wyniki i analiza badań ankietowych społeczności miasta.....	84
3.3. Misja i wizja miasta Jedlina -Zdrój.....	85
a) Misja miasta Jedlina – Zdrój.....	85
b) Wizja miasta Jedlina – Zdrój.....	85
ROZDZIAŁ IV. KIERUNKI ROZWOJU MIASTA I CELE STRATEGICZNE.....	87
4.1. Przedsiębiorczość i infrastruktura miejska.....	87
4.2. Działalność kulturalna i infrastruktura społeczna.....	89
4.3. Turystyka, sport i rekreacja.....	95
4.4. Promocja miasta i regionu.....	97
ROZDZIAŁ V. ZAKOŃCZENIE.....	99
5.1. Monitoring.....	99
5.2. Załączniki do Strategii.....	102
5.3. Spis treści.....	133