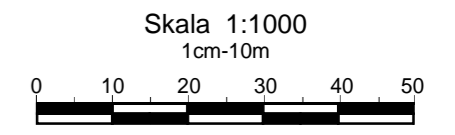
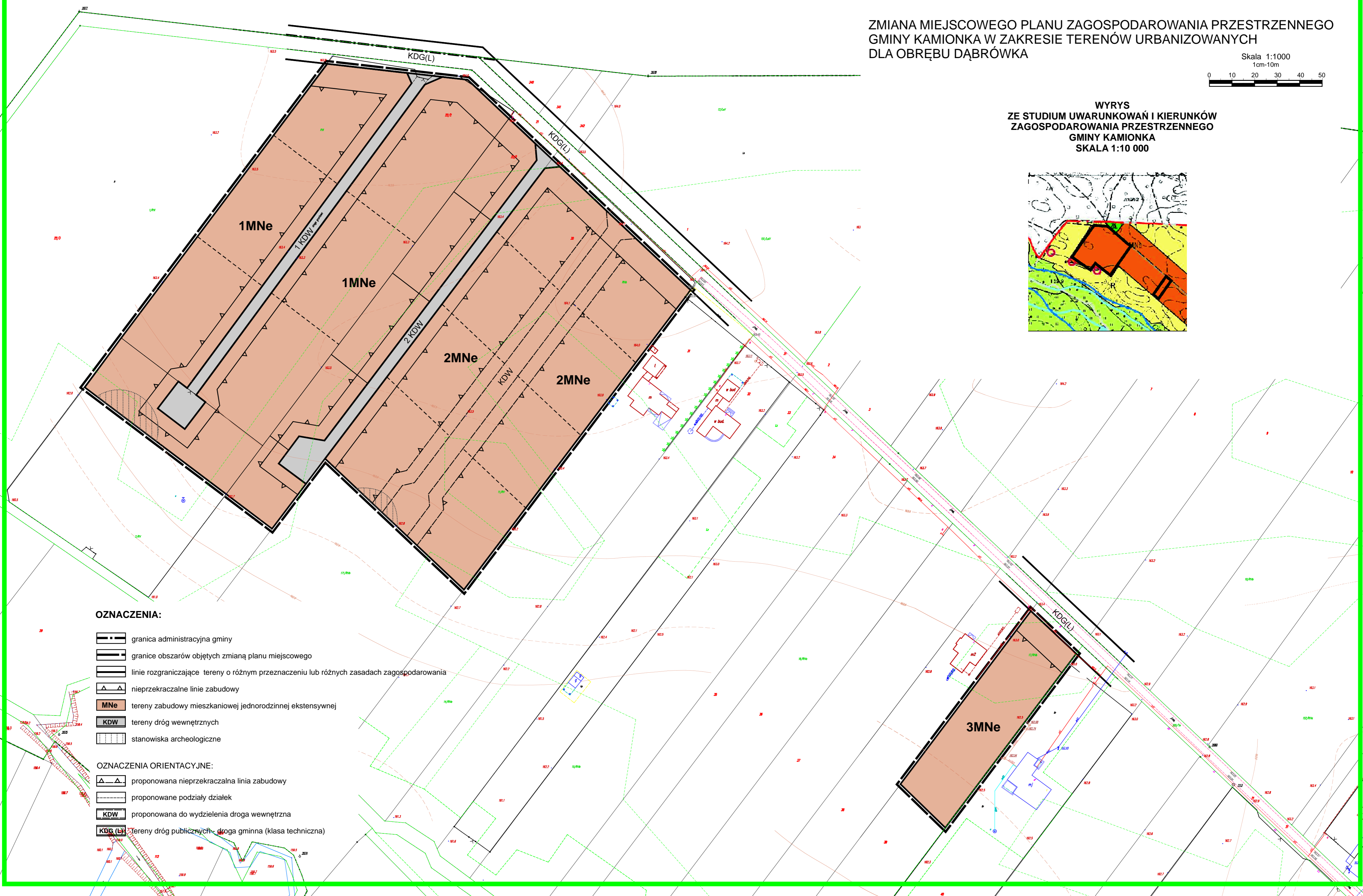
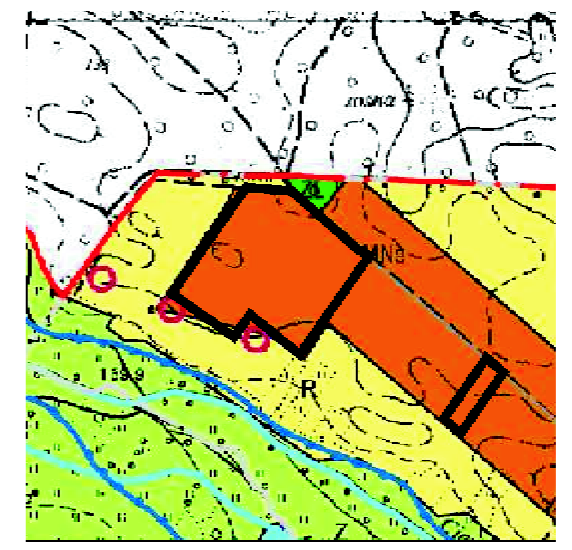


ZMIANA MIEJSCOWEGO PLANU ZAGOSPODAROWANIA PRZESTRZENNEGO GMINY KAMIONKA W ZAKRESIE TERENÓW URBANIZOWANYCH DLA OBRĘBU DĄBRÓWKA



WYRYS
ZE STUDIUM UWARUNKOWAŃ I KIERUNKÓW
ZAGOSPODAROWANIA PRZESTRZENNEGO
GMINY KAMIONKA
SKALA 1:10 000



OZNACZENIA:

- granica administracyjna gminy
- granice obszarów objętych zmianą planu miejscowego
- linie rozgraniczające tereny o różnym przeznaczeniu lub różnych zasadach zagospodarowania
- nieprzekraczalne linie zabudowy
- MNe tereny zabudowy mieszkaniowej jednorodzinnej ekstensywnej
- KDW tereny dróg wewnętrznych
- stanowiska archeologiczne

OZNACZENIA ORIENTACYJNE:

- proponowana nieprzekraczalna linia zabudowy
- proponowane podziały działek
- KDW proponowana do wydzielenia droga wewnętrzna
- KDG(L) tereny dróg publicznych - droga gminna (klasa techniczna)