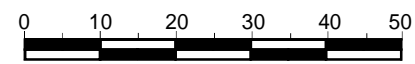


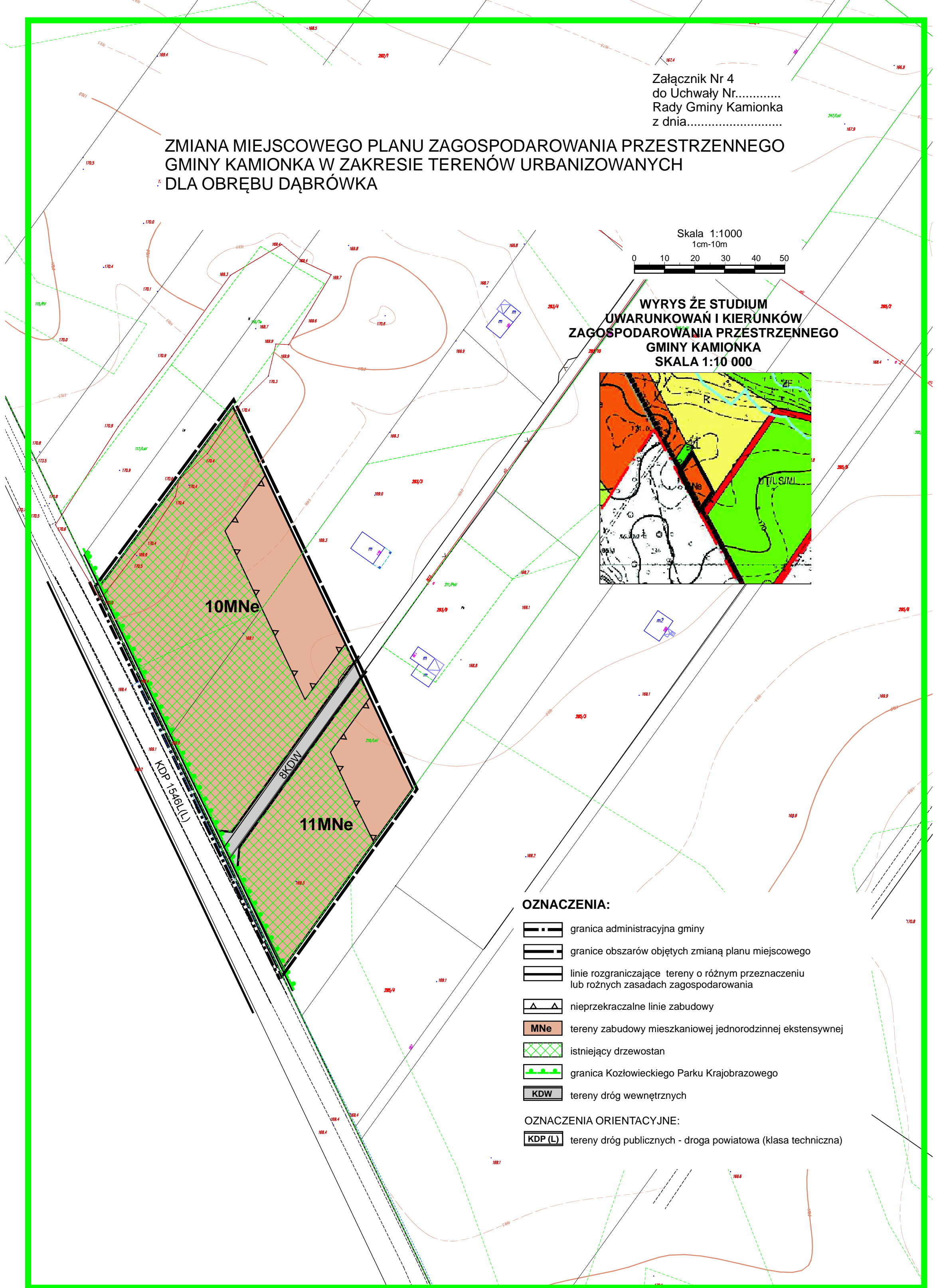
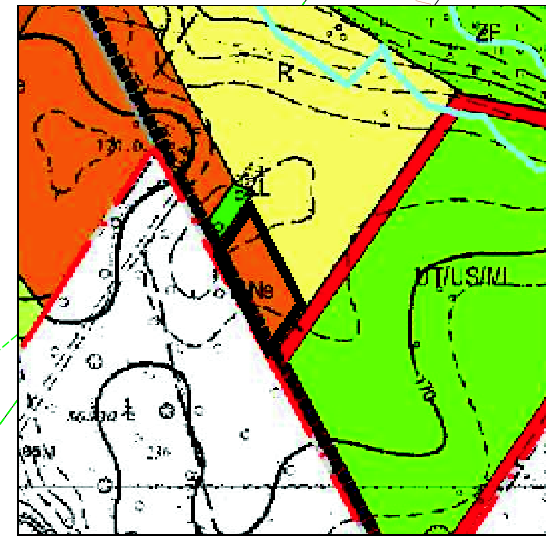
Załącznik Nr 4  
do Uchwały Nr.....  
Rady Gminy Kamionka  
z dnia.....

# ZMIANA MIEJSCOWEGO PLANU ZAGOSPODAROWANIA PRZESTRZENNEGO GMINY KAMIONKA W ZAKRESIE TERENÓW URBANIZOWANYCH DLA OBRĘBU DĄBRÓWKA

Skala 1:1000  
1cm=10m



WYRYS ZE STUDIUM  
UWARUNKOWAŃ I KIERUNKÓW  
ZAGOSPODAROWANIA PRZESTRZENNEGO  
GMINY KAMIONKA  
SKALA 1:10 000



### OZNACZENIA:

- granica administracyjna gminy
- granice obszarów objętych zmianą planu miejscowego
- linie rozgraniczające tereny o różnym przeznaczeniu lub różnych zasadach zagospodarowania
- nieprzekraczalne linie zabudowy
- MNe tereny zabudowy mieszkaniowej jednorodzinnej ekstensywnej
- istniejący drzewostan
- granica Kozłowieckiego Parku Krajobrazowego
- KDW tereny dróg wewnętrznych

### OZNACZENIA ORIENTACYJNE:

- KDP (L) tereny dróg publicznych - droga powiatowa (klasa techniczna)