
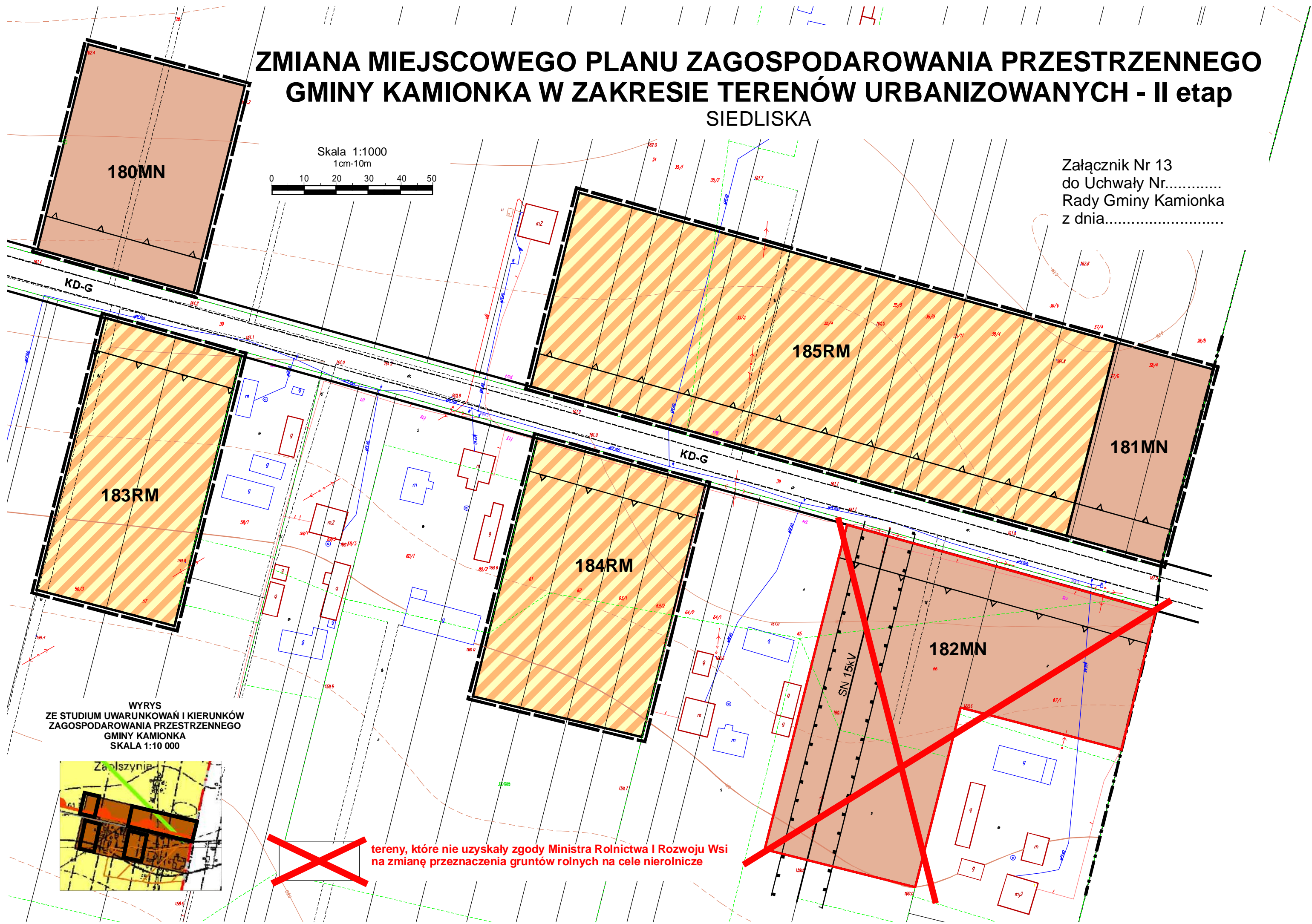


# ZMIANA MIEJSCOWEGO PLANU ZAGOSPODAROWANIA PRZESTRZENNEGO GMINY KAMIONKA W ZAKRESIE TERENÓW URBANIZOWANYCH - II etap SIEDLISKA

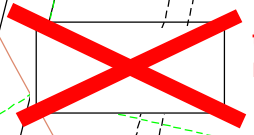
Skala 1:1000  
1cm=10m



Załącznik Nr 13  
do Uchwały Nr.....  
Rady Gminy Kamionka  
z dnia.....



WYRYS  
ZE STUDIUM UWARUNKOWAŃ I KIERUNKÓW  
ZAGOSPODAROWANIA PRZESTRZENNEGO  
GMINY KAMIONKA  
SKALA 1:10 000



tereny, które nie uzyskały zgody Ministra Rolnictwa i Rozwoju Wsi  
na zmianę przeznaczenia gruntów rolnych na cele nierolnicze