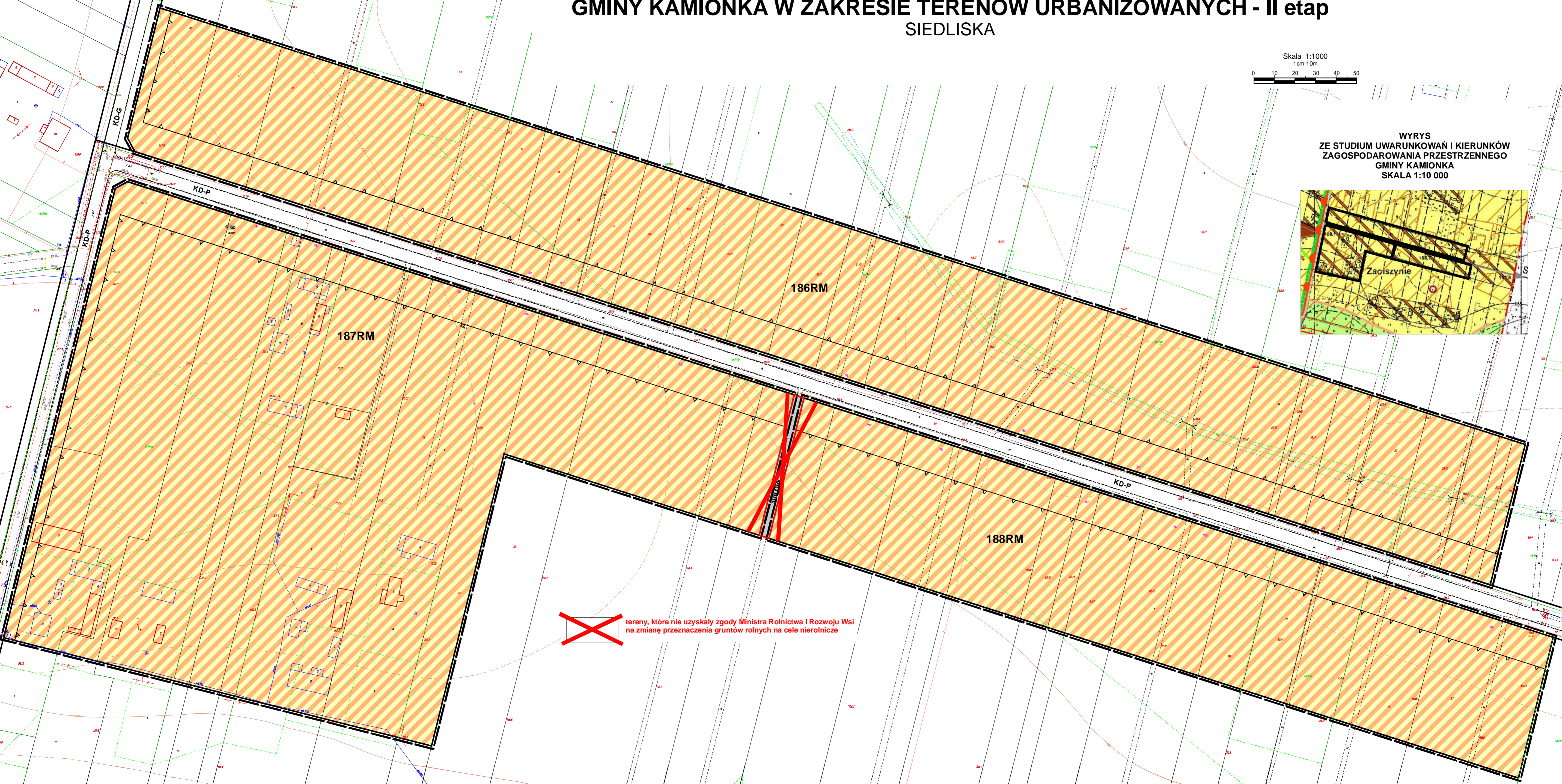
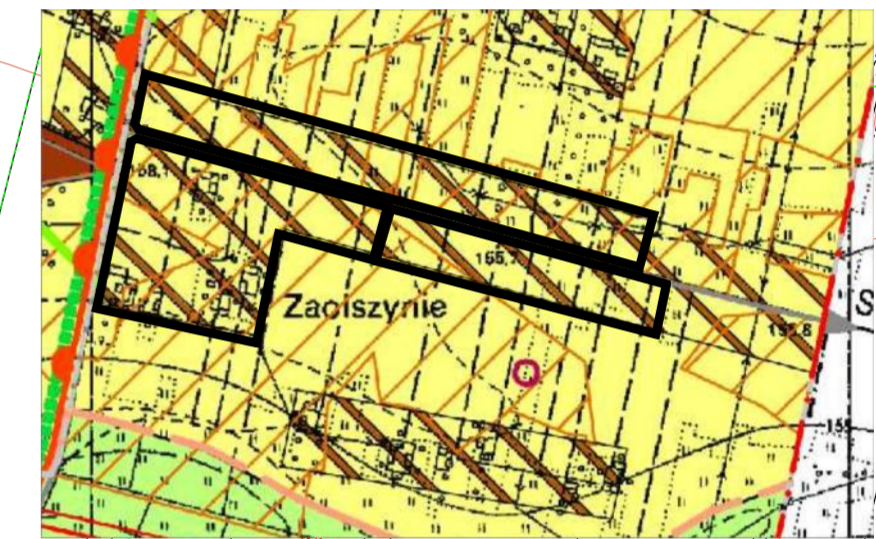


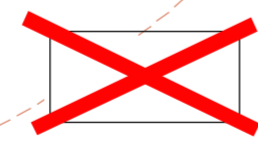
ZMIANA MIEJSCOWEGO PLANU ZAGOSPODAROWANIA PRZESTRZENNEGO GMINY KAMIONKA W ZAKRESIE TERENÓW URBANIZOWANYCH - II etap SIEDLISKA

Załącznik Nr 14
do Uchwały Nr.....
Rady Gminy Kamionka
z dnia.....

Skala 1:1000
1cm=10m
0 10 20 30 40 50

WYRYS
ZE STUDIUM UWARUNKOWAŃ I KIERUNKÓW
ZAGOSPODAROWANIA PRZESTRZENNEGO
GMINY KAMIONKA
SKALA 1:10 000



 tereny, które nie uzyskały zgody Ministra Rolnictwa I Rozwoju Wsi
na zmianę przeznaczenia gruntów rolnych na cele nierolnicze

454290

454291