

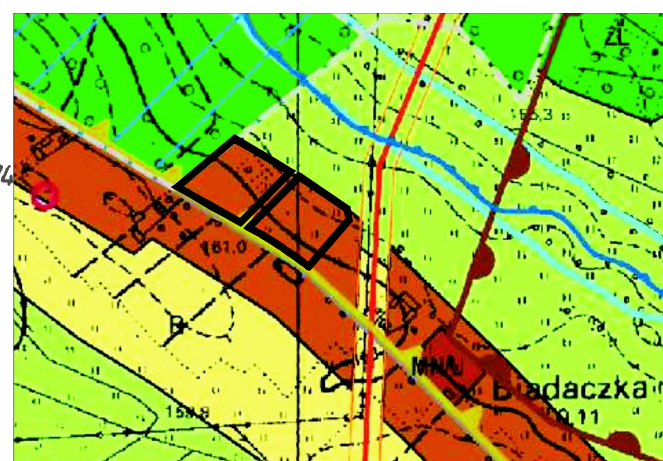


### OZNACZENIA


-  granica gminy
-  granice obrębów ewidencyjnych
-  granice planu
-  linie rozgraniczające tereny o różnym przeznaczeniu i różnych zasadach zagospodarowania
-  nieprzekraczalne linie zabudowy
-  tereny zabudowy zagrodowej
-  tereny zabudowy mieszkaniowej jednorodzinnej
-  tereny zabudowy mieszkaniowej jednorodzinnej ekstensywnej
-  tereny zabudowy mieszkaniowej jednorodzinnej i zabudowy usługowej
-  tereny zabudowy usługowej
-  tereny obiektów produkcyjnych, składów i magazynów oraz tereny zabudowy usługowej
-  tereny obiektów produkcyjnych, składów i magazynów oraz tereny zabudowy usługowej, tereny obiektów i urzędzeń do wytwarzania energii o mocy przekraczającej 100 kW z wykluczeniem energetyki wiatrowej
-  tereny eksploatacji powierzchniowej złóż kopalni
-  tereny obiektów i urzędzeń do wytwarzania energii o mocy przekraczającej 100 kW z wykluczeniem energetyki wiatrowej
-  tereny urzędzeń elektroenergetycznych
-  tereny zieleni urządzonej
-  tereny zalesień
-  tereny lasów
-  istniejący drzewostan
-  tereny rolnicze
-  tereny dróg publicznych - drogi wojewódzkie poza granicą planu
-  tereny dróg publicznych - drogi powiatowe (klasa)
-  tereny dróg publicznych - drogi powiatowe poza granicą planu
-  tereny dróg publicznych - drogi gminne (klasa)
-  tereny dróg publicznych - drogi gminne poza granicą planu
-  tereny dróg - oznaczenie informacyjne
-  tereny dróg wewnętrznych
-  tereny dróg wewnętrznych poza granicą planu
-  granica "Kozłowieckiego Parku Krajobrazowego"
-  granica otuliny "Kozłowieckiego Parku Krajobrazowego"
-  granica Obszaru Chronionego Krajobrazu "Kozłowiecki Bór"
-  stanowiska archeologiczne
-  tereny udokumentowanych złóż kopalni
-  granica terenów i obszarów górniczych
-  linie energetyczne średniego napięcia 15 kV ze strefą ochronną (pasem technologicznym)
-  gazociąg wysokiego ciśnienia DN 500 ze strefą kontrolowaną
-  gazociąg wysokiego ciśnienia DN 1000 ze strefą kontrolowaną - projektowany

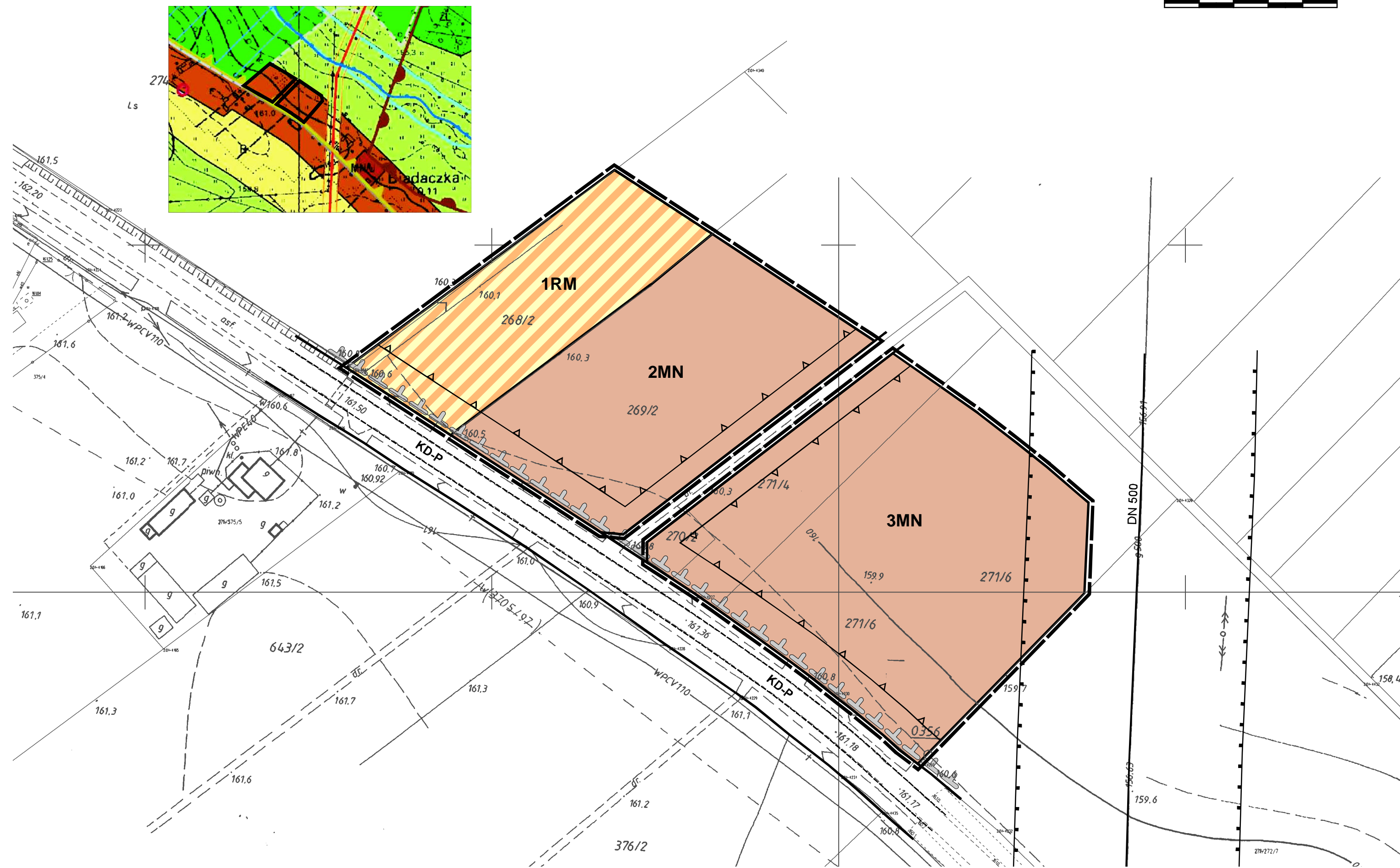


**WYRYS  
ZE STUDIUM UWARUNKOWAŃ I KIERUNKÓW  
ZAGOSPODAROWANIA PRZESTRZENNEGO  
GMINY KAMIONKA  
SKALA 1:10 000**



**MIEJSCOWY PLAN ZAGOSPODAROWANIA PRZESTRZENNEGO  
GMINY KAMIONKA - I etap  
BIADACZKA**

Skala 1:1000  
1cm=10m  




Załącznik Nr 1  
do Uchwały Nr XXX/195/2018  
Rady Gminy Kamionka  
z dnia 22 lutego 2018 r.