















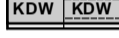
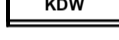









MIEJSCOWY PLAN ZAGOSPODAROWANIA PRZESTRZENNEGO GMINY KAMIONKA - II etap CIEMNO

- OZNACZENIA**
-  granica gminy
 -  granice planu
 -  linie rozgraniczające tereny o różnym przeznaczeniu i różnych zasadach zagospodarowania
 -  nieprzekraczalna linia zabudowy
 -  tereny zabudowy zagrodowej
 -  tereny zabudowy letniskowej
 -  tereny zabudowy mieszkaniowej jednorodzinnej
 -  tereny zabudowy mieszkaniowej jednorodzinnej i zabudowy usługowej
 -  tereny zabudowy usługowej
 -  tereny eksploatacji powierzchniowej złóż kopalin
 -  tereny zalesień
 -  istniejący drzewostan
 -  tereny dróg publicznych - drogi wojewódzkie poza granicą planu
 -  tereny dróg publicznych - drogi powiatowe (klasa)
 -  tereny dróg publicznych - drogi powiatowe poza granicą planu
 -  tereny dróg publicznych - drogi gminne (klasa)
 -  tereny dróg publicznych - drogi gminne poza granicą planu
 -  tereny dróg - oznaczenie informacyjne
 -  tereny dróg wewnętrznych
 -  tereny dróg wewnętrznych poza granicą planu
 -  granica otuliny "Kozłowieckiego Parku Krajobrazowego"
 -  stanowiska archeologiczne
 -  50,0 m strefa sanitarna (ochronna) od granicy cmentarza
 -  150,0 m strefa sanitarna (ochronna) od granicy cmentarza
 -  tereny udokumentowanych złóż kopalin
 -  granica terenów i obszarów górniczych
 -  linie energetyczne średniego napięcia 15 kV ze strefą ochronną (pasem technologicznym)
 -  gazociąg wysokiego ciśnienia DN 200 ze strefą kontrolowaną

