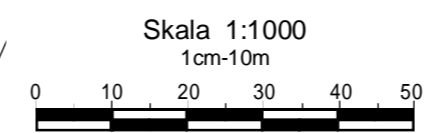
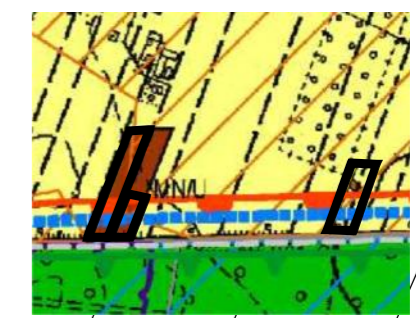


MIEJSCOWY PLAN ZAGOSPODAROWANIA PRZESTRZENNEGO GMINY KAMIONKA - II etap SIEDLISKA

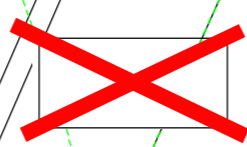
Załącznik Nr 17
do Uchwały Nr.....
Rady Gminy Kamionka
z dnia.....



WRYŚ
ZE STUDIUM UWARUNKOŃ I KIERUNKÓW
ZAGOSPODAROWANIA PRZESTRZENNEGO
GMINY KAMIONKA
SKALA 1:10 000



45
2

 tereny, które nie uzyskały zgody Ministra Rolnictwa I Rozwoju Wsi
na zmianę przeznaczenia gruntów rolnych na cele nierolnicze

139MN,U

140MN,U

138aRM

KD-P

KD-P