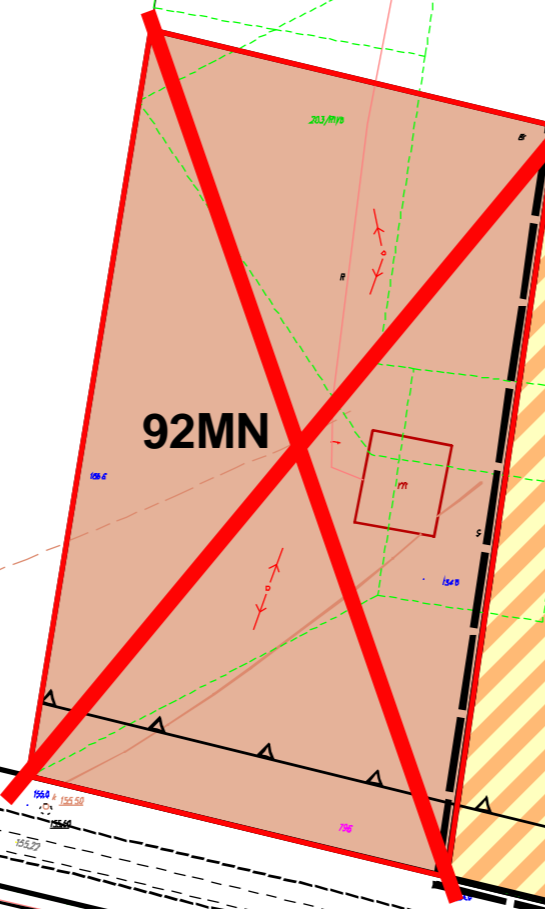
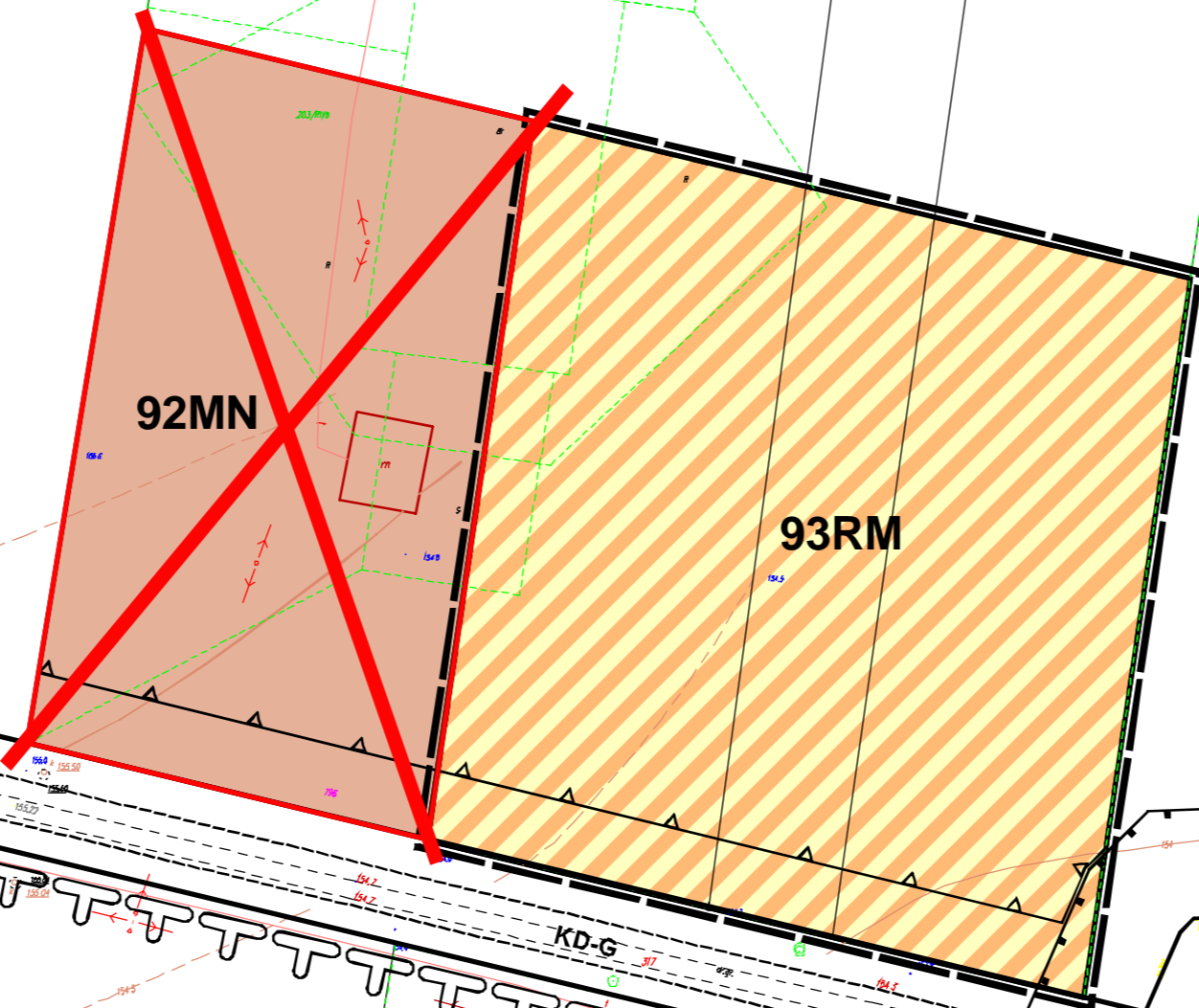
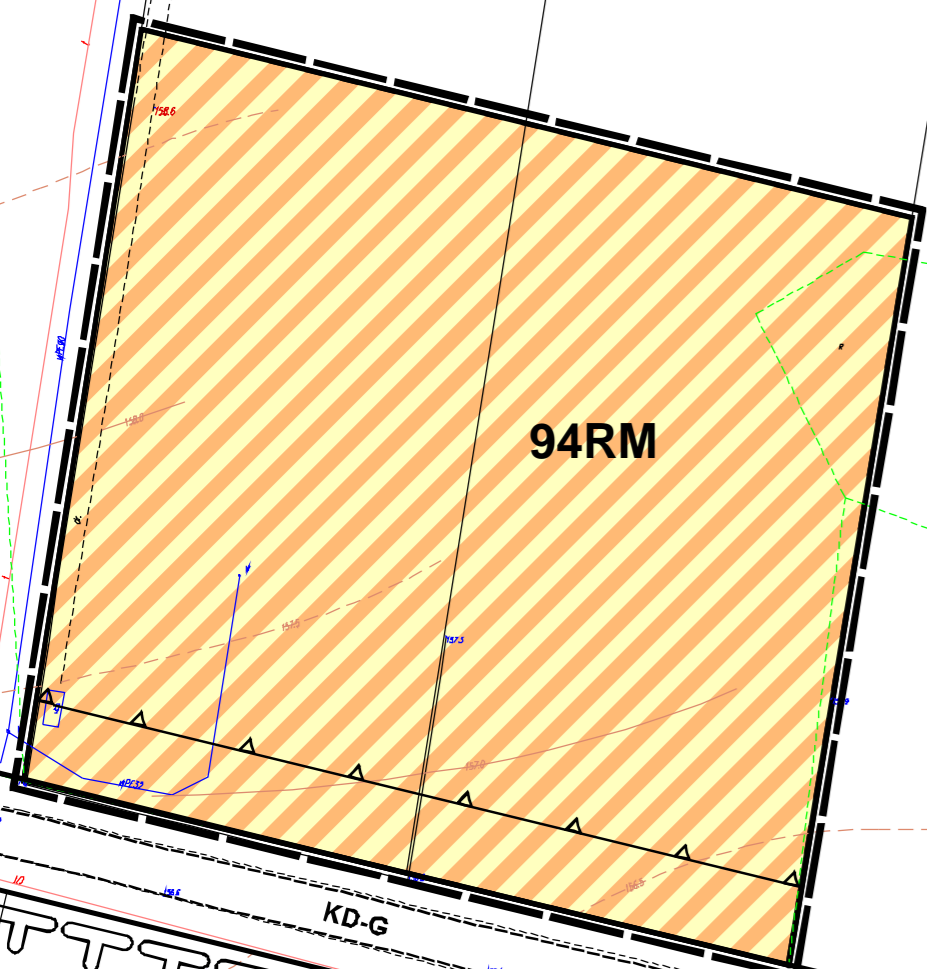
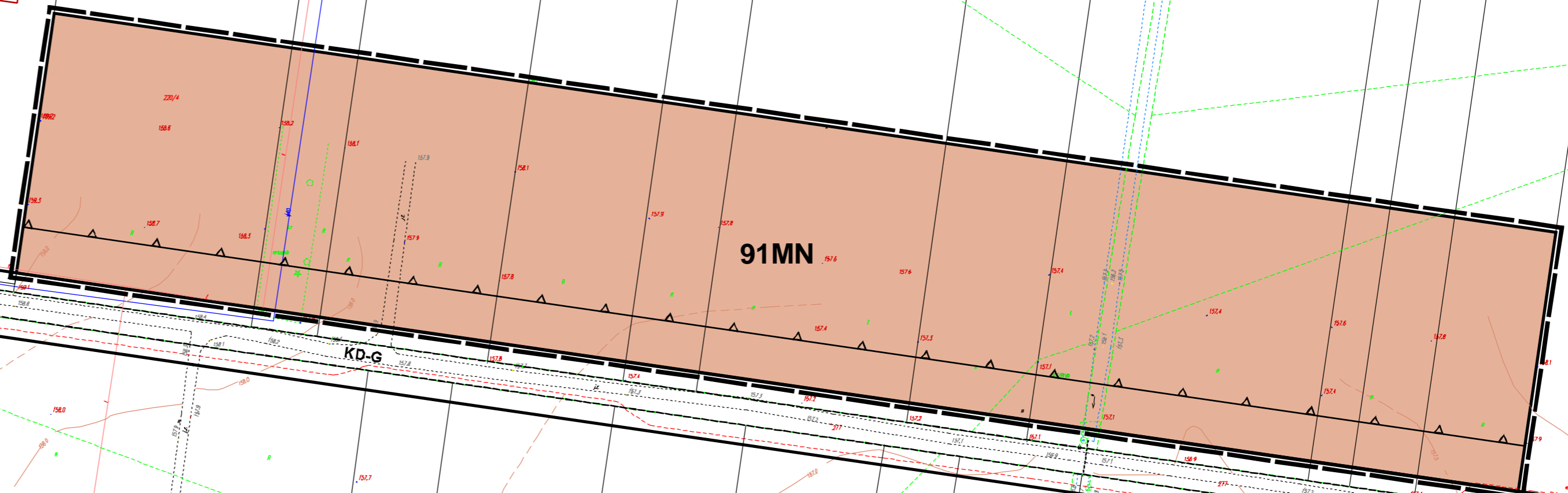
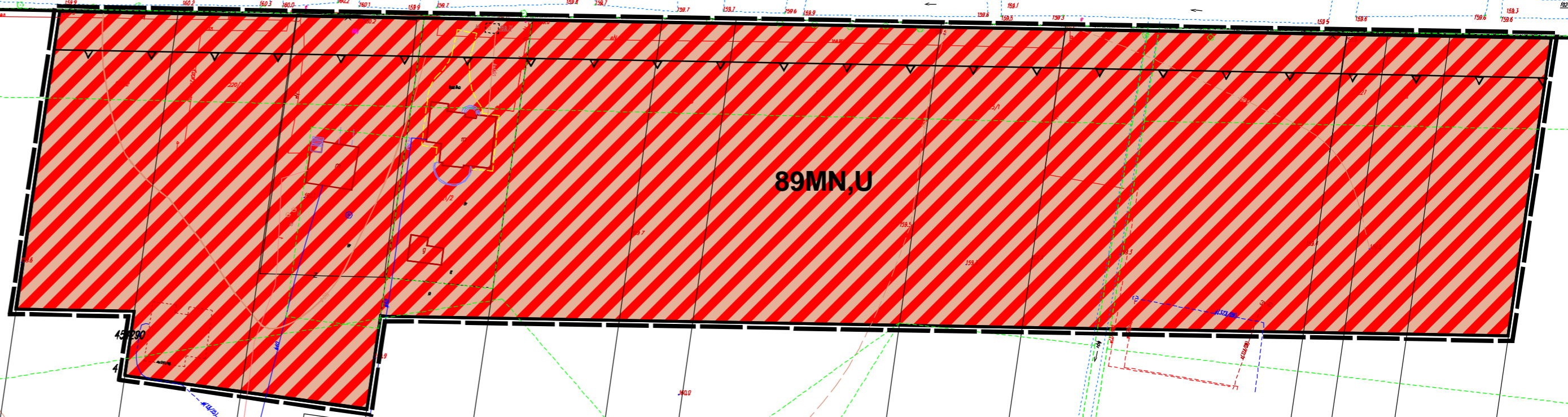
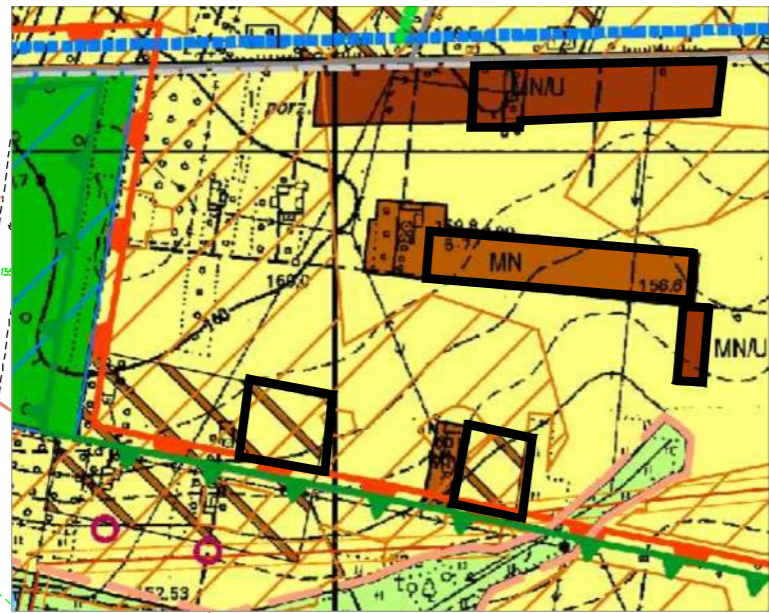


MIEJSCOWY PLAN ZAGOSPODAROWANIA PRZESTRZENNEGO GMINY KAMIONKA - II etap KOZŁÓWKA

Załącznik Nr 13
do Uchwały Nr.....
Rady Gminy Kamionka
z dnia.....

Skala 1:1000
1cm=10m

WYRYS
ZE STUDIUM UWARUNKOWAŃ I KIERUNKÓW
ZAGOSPODAROWANIA PRZESTRZENNEGO
GMINY KAMIONKA
SKALA 1:10 000



tereny, które nie uzyskały zgody Ministra Rolnictwa i Rozwoju Wsi
na zmianę przeznaczenia gruntów rolnych na cele nierolnicze

