1

M. KRASNYSTAW

ZMIANY MIEJSCOWEG
PRZESTRZENNEGO

W REJONIE ULIC:

- REJOWIECKA, GOSPODAR
- KWIATOWA, TOROWA, ZB

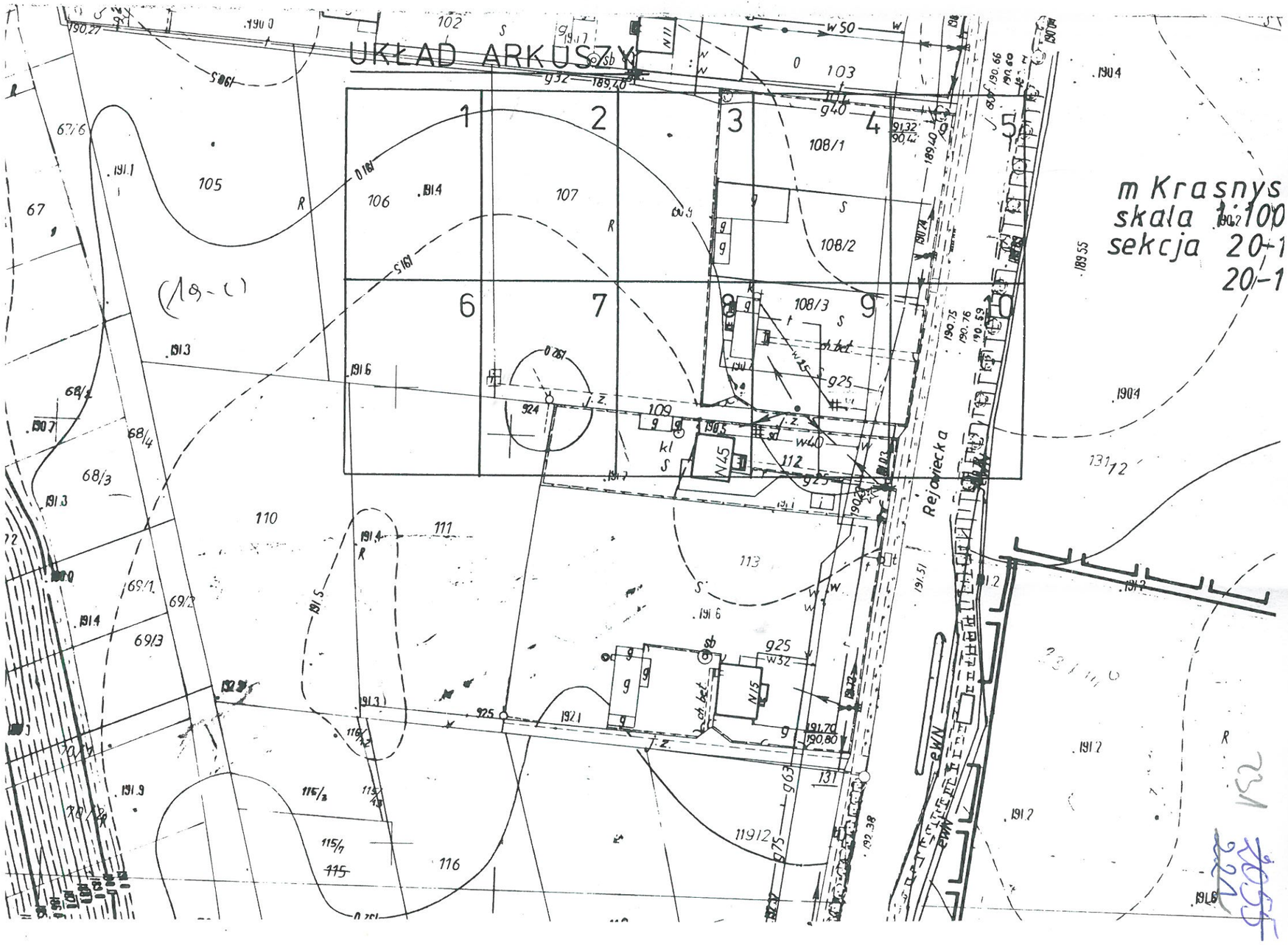

2

GO PLANU ZAGOSPODAROWA

CZA
ORNIK LUBAŃKI

SKALA 1:

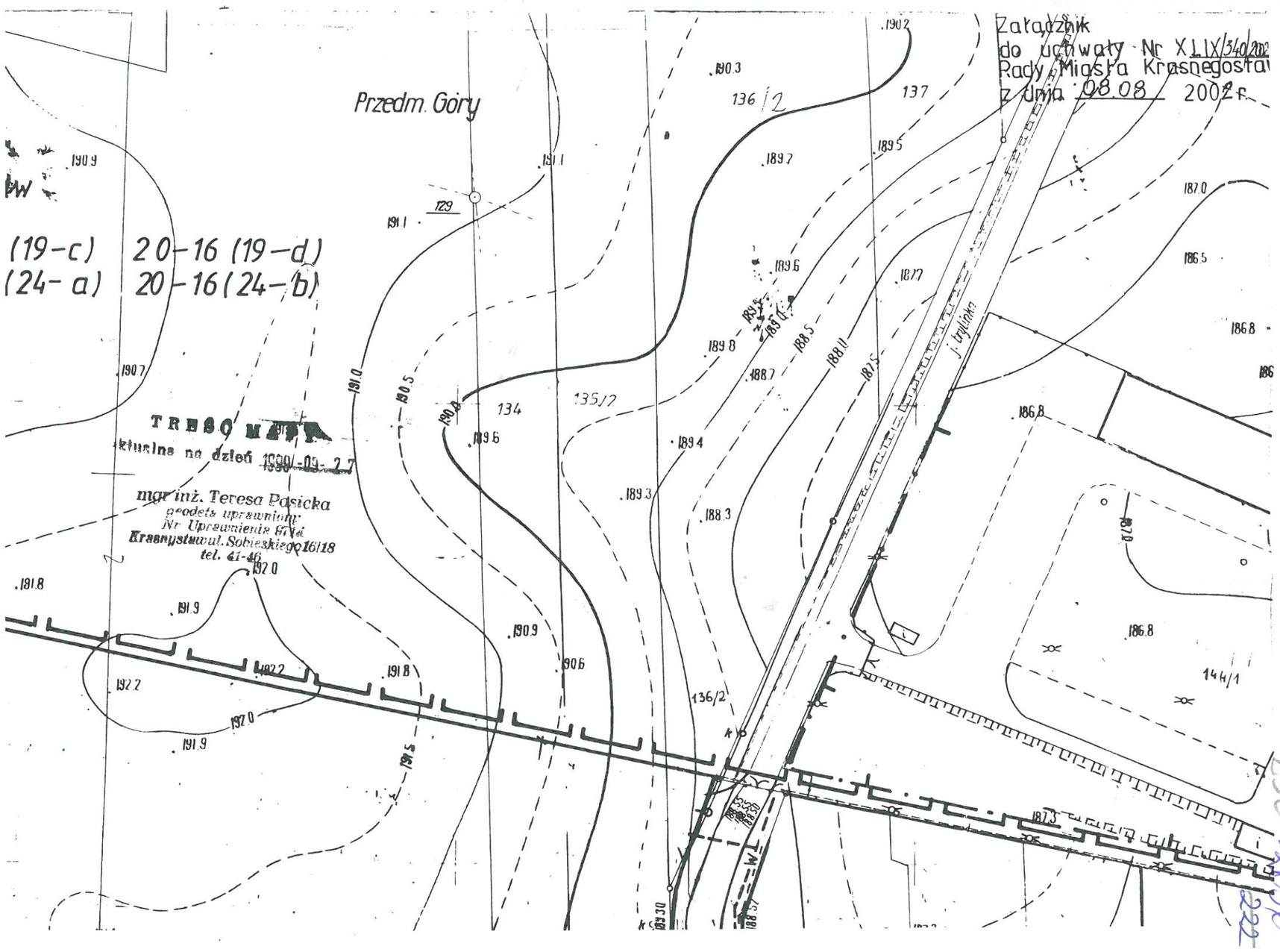

3

do GPZ 110/15 kV Krasnystaw

ANIA

1000

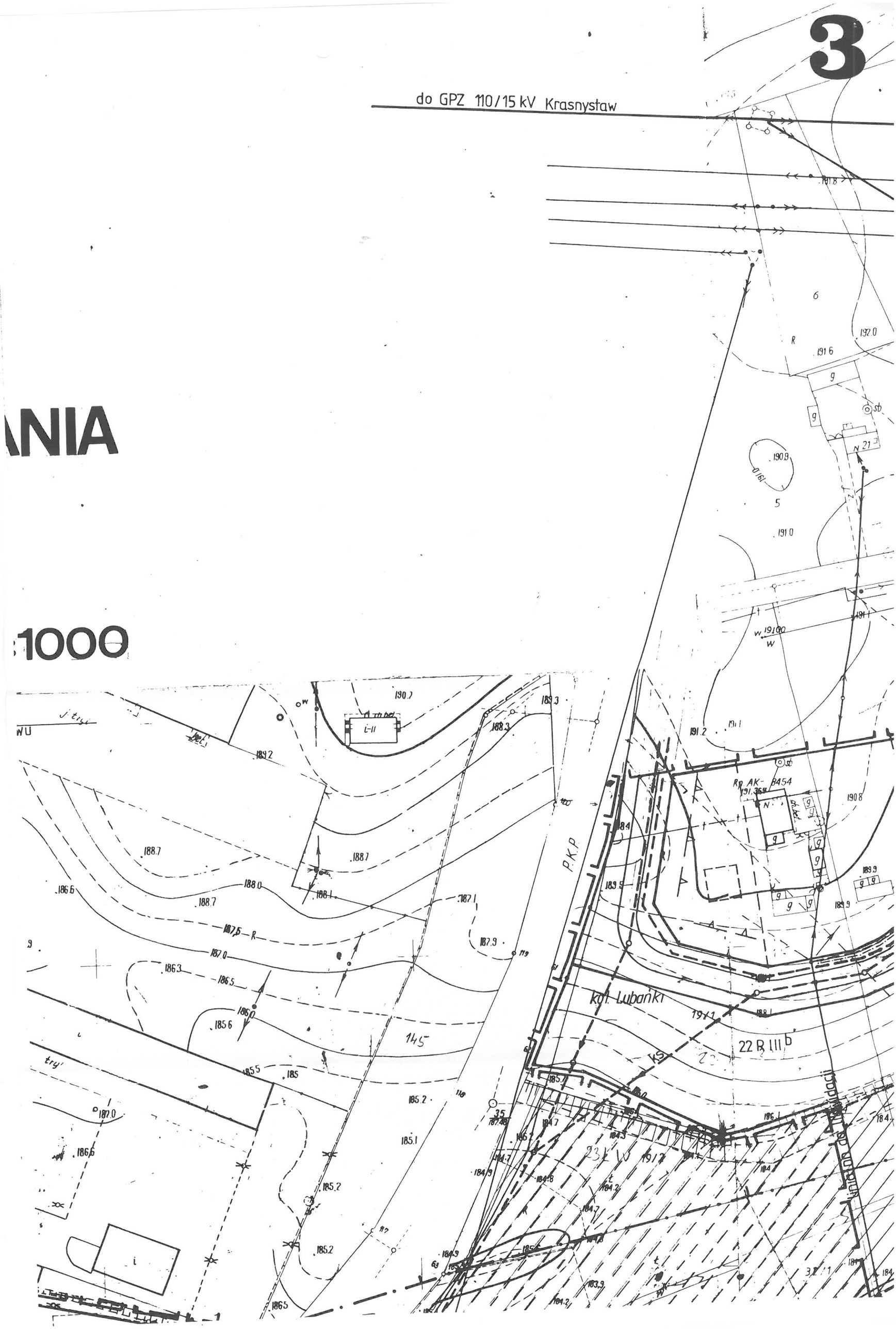

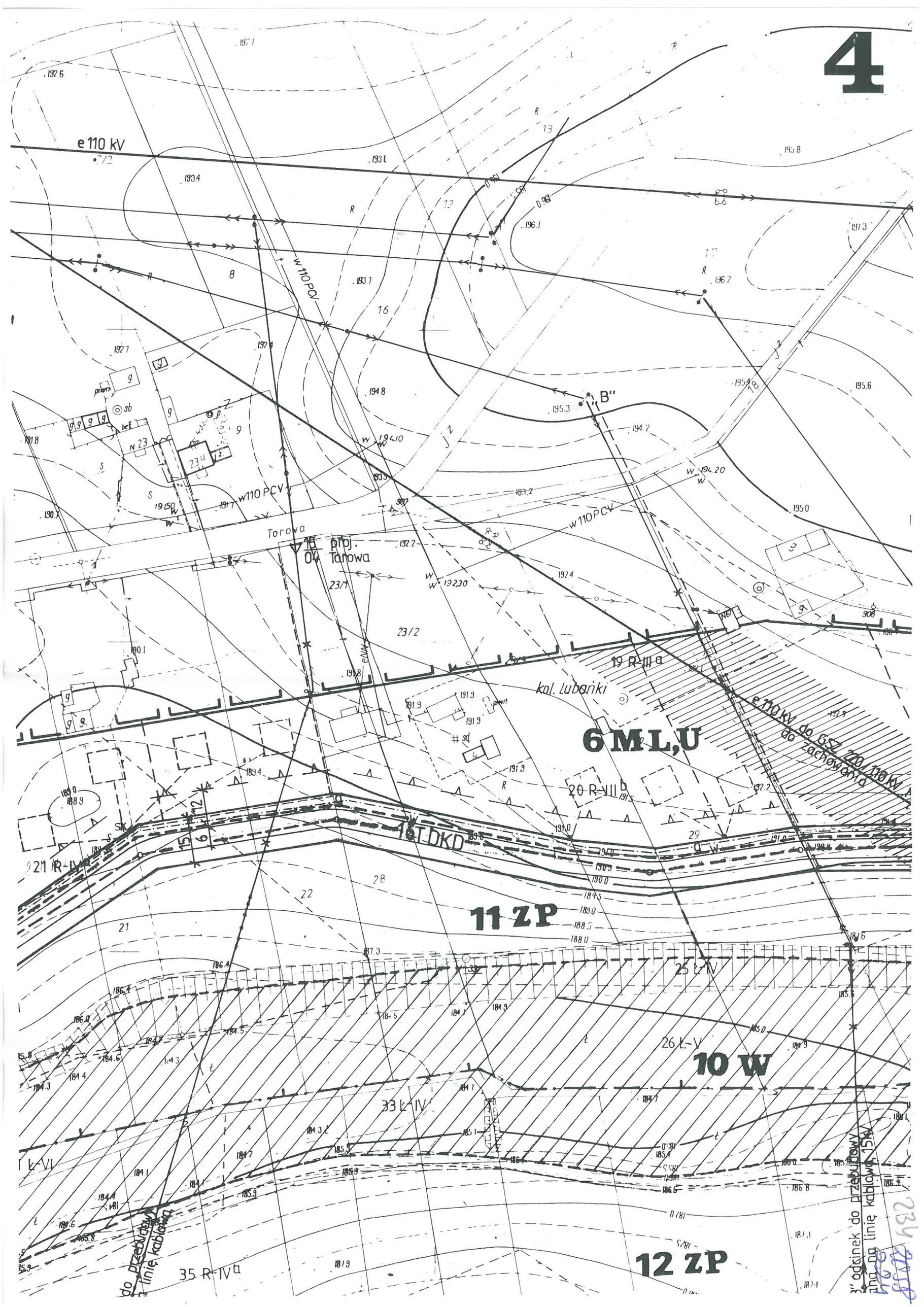
4
e 110 kV
w 110 PCV
Torowa
proj. Torowa
kol. Lubańki
6 M L,U
11 ZP
10 W
12 ZP
19 R-III a
20 R-VII b
21 R-IV
25 L-IV
26 L-V
33 L-IV
35 R-IV a
23/1
23/2
B"
do przebudowy linię kablową
e 110 kV do GSP 220/110 kV do zachowania

5

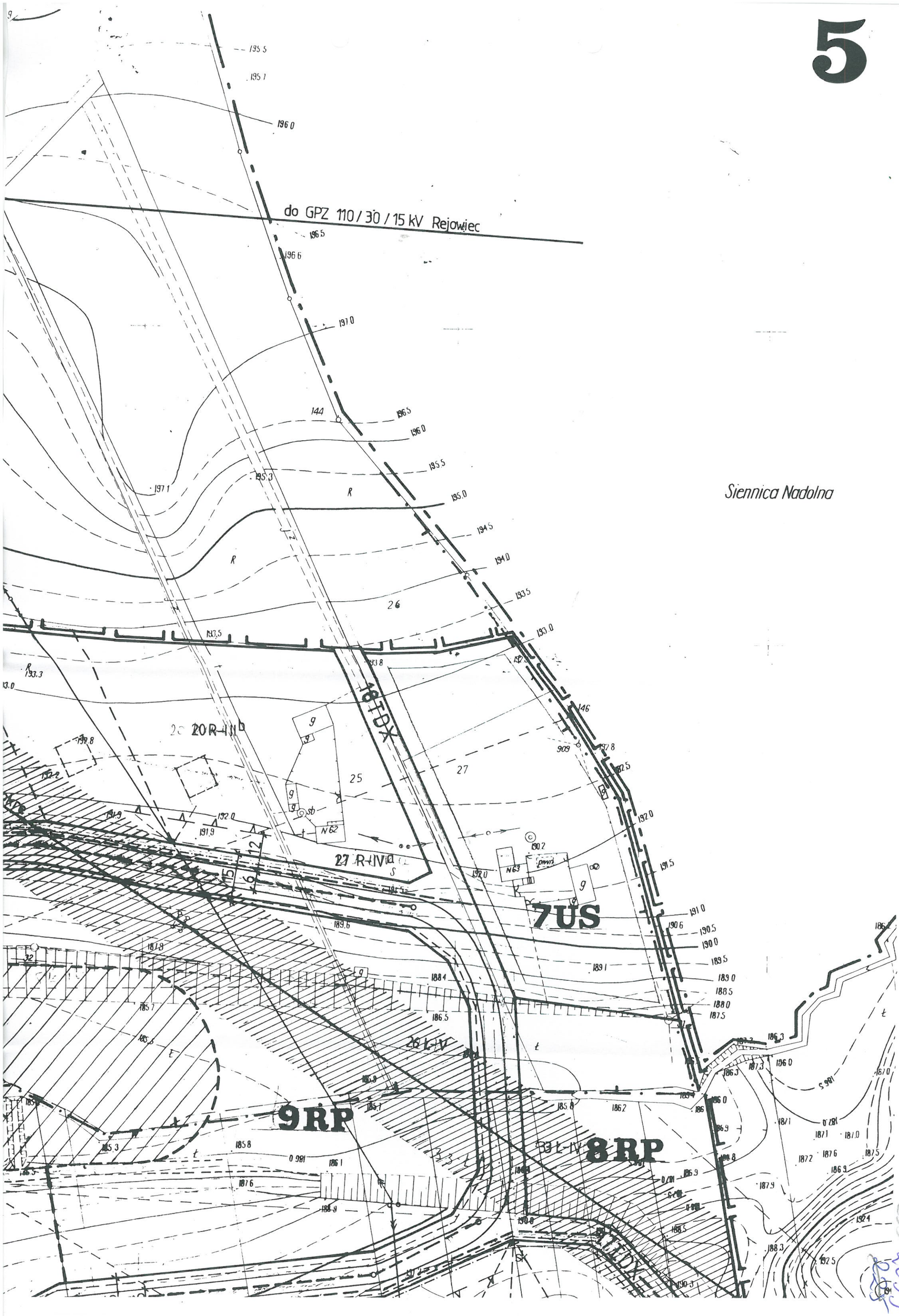
do GPZ 110/30/15 kV Rejowiec
20R-IIID
27 R-IVD
7US
9RP
8RP
26 L-IV
33 L-IV
18TDX
Siennica Nadolna

6

1M,U

30 R-III b 6

1999-09-27 1329/99

Niniejsza mapa ma charakter [illegible] projektowych. [illegible] obiekty budowlane podlegają wyznaczeniu [illegible] wczesniej przez jednostki [illegible] geodezyjnych.

Krasnystaw, dn. 1999-09-27

Z up. STAROSTY
Halina Stawczak
INSPEKTOR

236

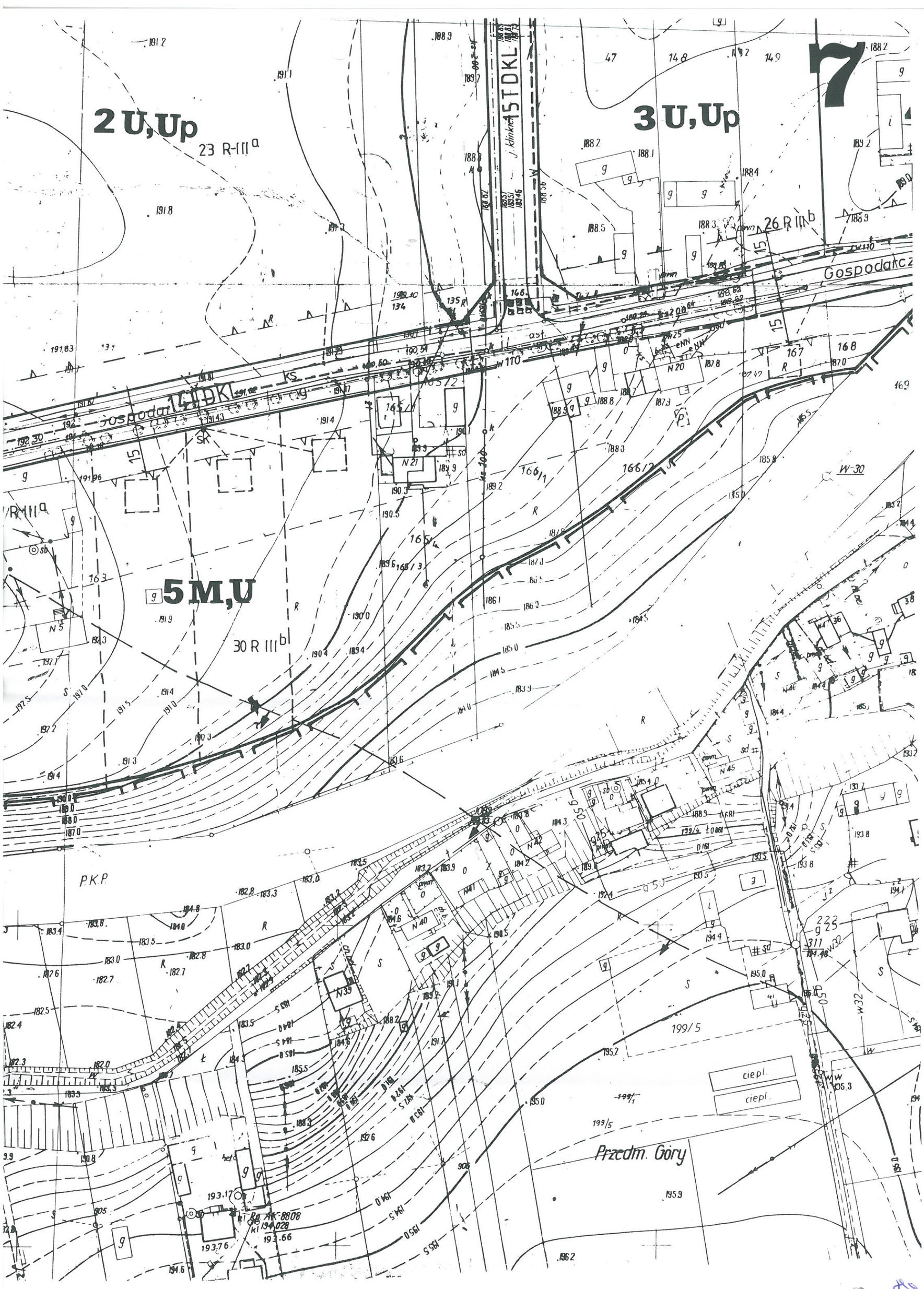
7
2 U,Up
3 U,Up
5 M,U
23 R-III a
26 R III b
30 R III b
45 DKL
14 DK
Gospodarcz
P.K.P.
Przedm. Góry
199/5
ciepl.
ciepl.
N 20
N 27
N 5
N 45
N 42
N 41
N 40
N 39
W-30
W 32
Ra AK-8808

LEGENDA

MIESZKALNICTWO

- M — tereny zabudowy jednorodzinnej
- ML — tereny zabudowy letniskowej

USŁUGI, ZIELEŃ, WODY

- UUp — usługi nieuciążliwe, działalność produkcyjna, nieuciążliwa
- US — usługi sportu, pola namiotowe, parking, gastronomia, zieleń
- ZP — zieleń
- RP — użytki rolne
- W — zbiornik retencyjny

GRANICE PLANISTYCZNE

- granice terenu objętego zmianą planu
- granice terenów o różnych kategoriach przeznaczenia
- granice terenów o jednakowych kategoriach przeznaczenia - orientacyjne

LINIE ZABUDOWY

- nieprzekraczalne

KOMUNIKACJA

- TDKL — tereny ulic lokalnych
- TDKD — tereny ulic dojazdowych
- TDX — ciągi pieszo-jezdne

SIECI INFRASTRUKTURY TECHNICZNEJ

- ks — sieć kanalizacyjna sanitarna
- w — sieć wodociągowa
- g — przewody gazowe
- sieć elektroenergetyczna 110kV - do zachowania strefa bezpieczeństwa
- projektowana linia kablowa 15kV
- projektowana linia kablowa niskiego napięcia
- sk — słupek kablowy nn

STREFA, OBSZAR CHRONIONY

- strefa ochrony pośredniej ujęcia wód
- grabowiecko-strzelecki obszar chronionego krajobrazu

9

13 M,ML,U

odcinek zmiana

36 R-IV b

35 R IV a

39 R-III b

propozycja przebiegu linii kablowej odcinku "A-B"

w110 PCV

Zmiana miejscowego planu zagospodaro
przestrzennego Miasta Krasnegostawu
została uchwalona przez Radę Miasta
Krasnegostawu Uchwałą Nr XLIX/340/2002 z
Dz. Urz. Województwa Lubelskiego Nr

Przewodniczący
Rady Miasta

234
2003
228

10

SKŁAD ZESPOŁU AUTORSKIEGO

GŁÓWNY PROJEKTANT mgr inż. arch. Maria Maciejewska
upr. urb. 739/88

WSPÓŁPROWADZĄCY inż. Wojciech Czuryszkiewicz
upr. urb. 74[illegible]/88
mgr inż. arch. Maria Talma
upr. urb. 1320/93

GŁÓWNI SPECJALIŚCI inż. Krystyna Borzęcka
inż. Alicja Depa
mgr inż. Tadeusz Kantak

WSPÓŁPRACA TECHNICZNA inż. Gabriela Bałka
tech. bud. Władysława Jędruszak