

ście
o)

objęty

12.08.2002r.

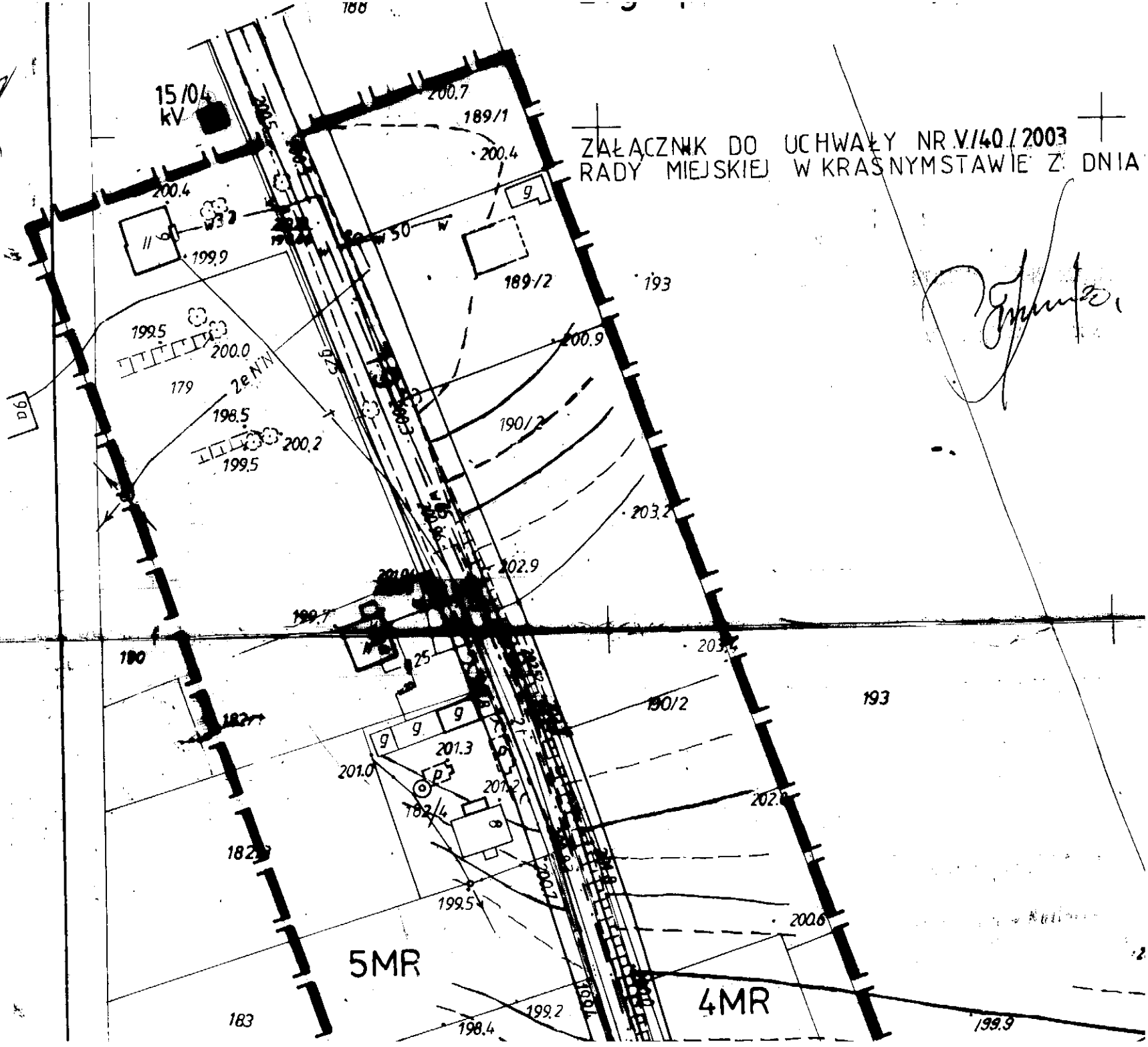
BIURO
MIR INŻ. S...
ul. Poniatowskiego 42, tel. 015 84 2...
22-300 BRASZYŃ

BRASZYŃ
Geodezja i Kartografia

Wykonanie
dokonanie
iczej. Dokumenty z pomiaru
pode
594/002
Wykazanie
inwentaryzacji powstanie
oraz

BRASZYŃ
Presya Pas...
OWNY SPECJALISTA

ZAŁĄCZNIK DO UCHWAŁY NR.V/40/2003
RADY MIEJSKIEJ W KRASNYMSTAWIE Z DNIA



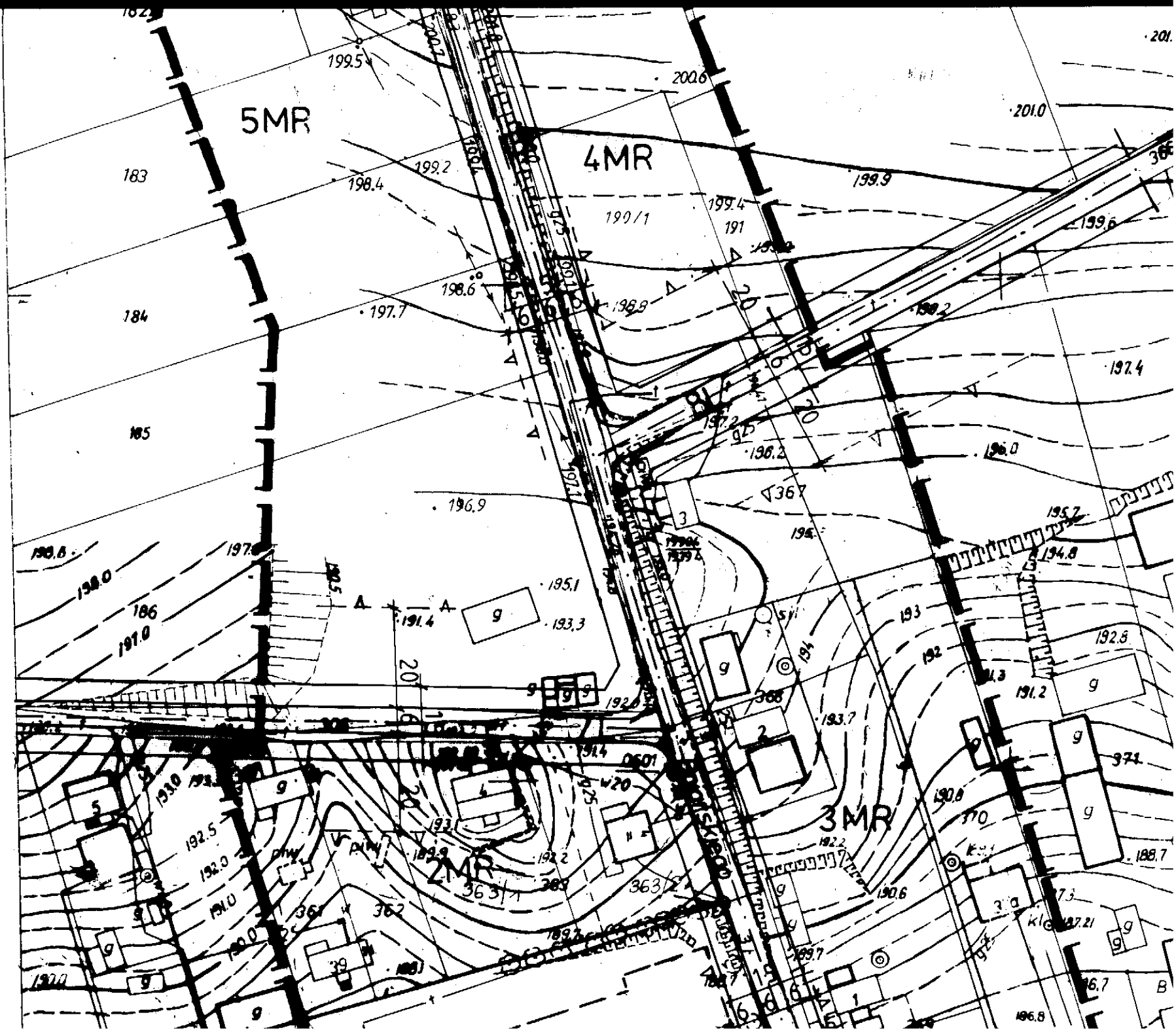
IWG

tyczna-istniejąca

a
torowa 15/04 kV

re tereny
-obowiązujące

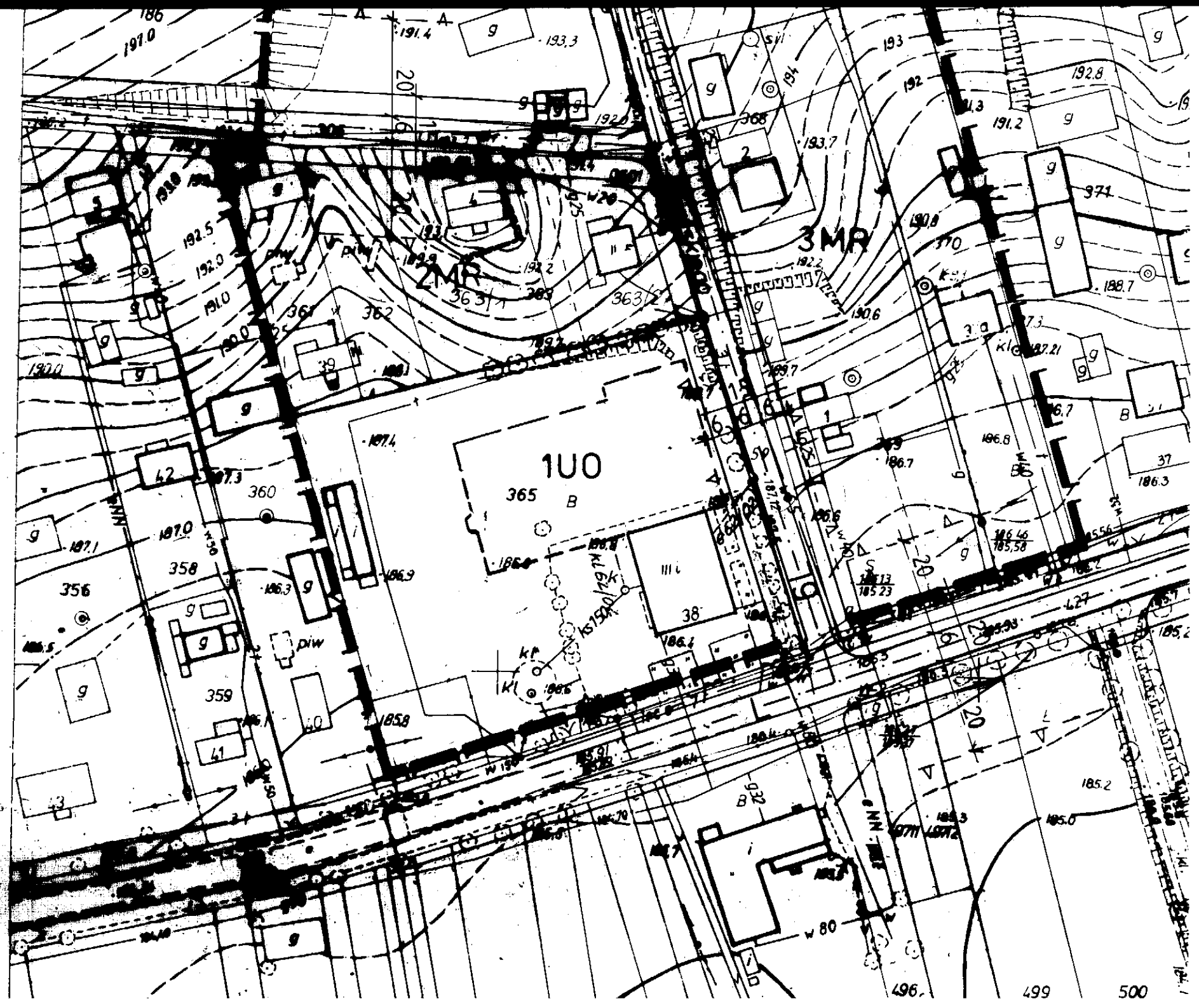
ia



15/04 kV

Wzajacze

icZ
lma
SUBZON



W obszarze oznaczonym literą **sublokalizacja** dokonano aktualizacji terytorialnej mapy zasadniczej. Dokumenty z pomiaru szeregu pomiarów przyjęto do zasobu powiatowego.

Mapa została sporządzona w oparciu o plany sytuacyjne i plany zagospodarowania przestrzennego. Projektowane obiekty i urządzenia elektryczne, gazowe i wodociągowe, w tym także linie i sieci, zostały wyłączone z planu sytuacyjnego i planu zagospodarowania przestrzennego. Projektowane obiekty i urządzenia elektryczne, gazowe i wodociągowe, w tym także linie i sieci, zostały wyłączone z planu sytuacyjnego i planu zagospodarowania przestrzennego.

Krasnystaw 2010

Archiwizacja
11.05.2010
11.05.2010

LEGENDA

MR
UO
L
W
G
ZeNIN

zabudowa zagrodowa

usługi oświetlenia

ulice lokalne

wodociąg

gazociąg

sieć elektroenergetyczna istniejąca

+
□
■
▲-▲

sieć telefoniczna

zabudowa istniejąca

stacja transformatorowa 15/04 kV

linie zabudowy

linie rozgraniczające tereny obowiązuje



granica opracowania

