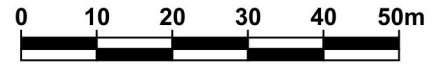


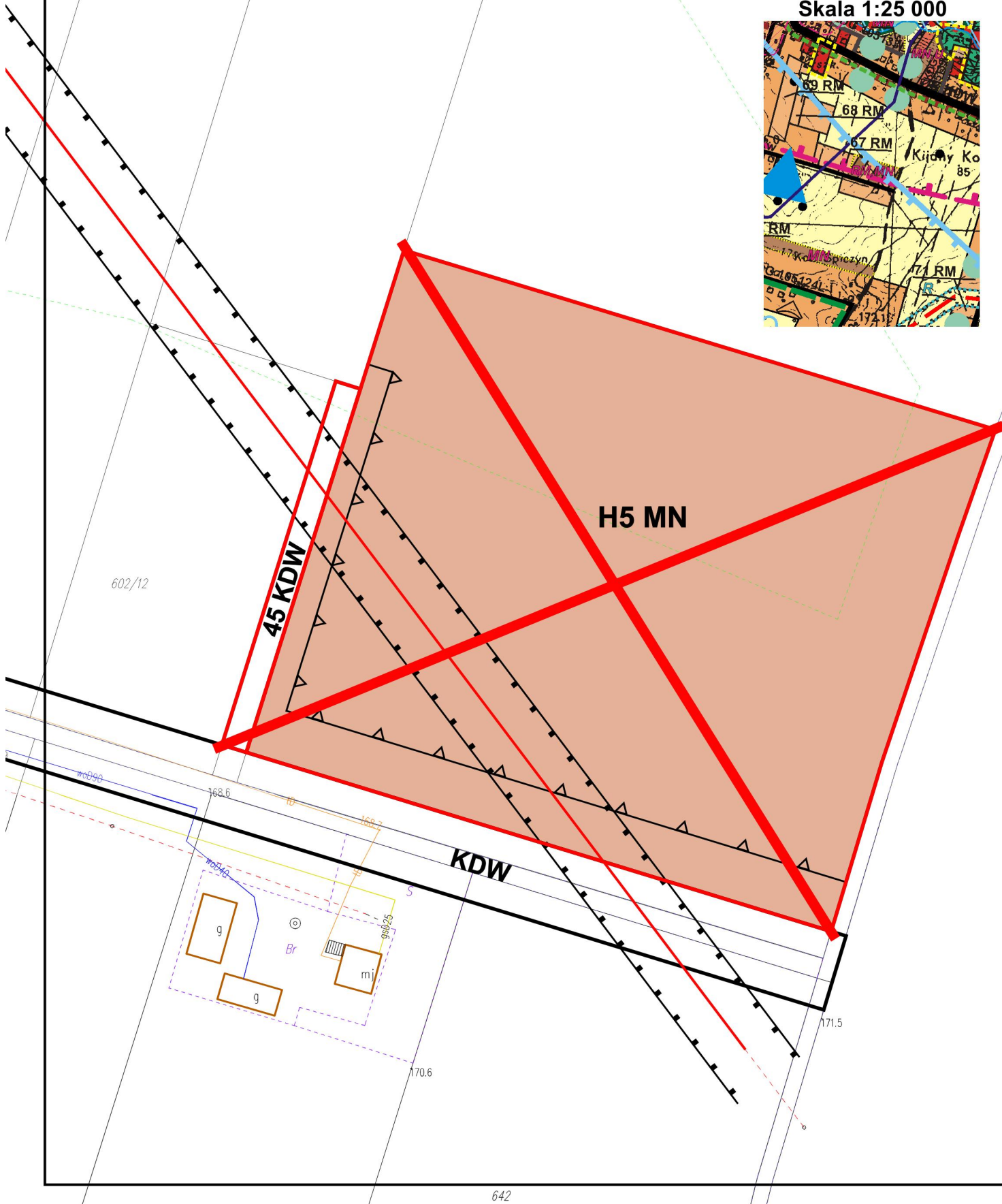
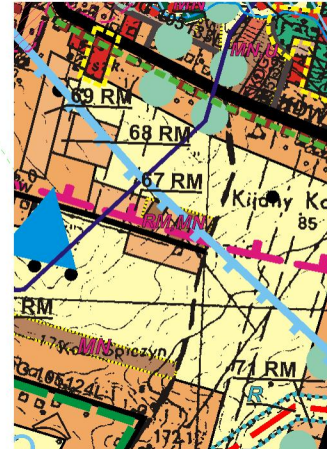
# PROGNOZA ODDZIAŁYWANIA NA ŚRODOWISKO USTALEŃ ZMIANY MIEJSCOWEGO PLANU ZAGOSPODAROWANIA PRZESTRZENNEGO GMINY SPICZYN - II etap

Załącznik nr 34  
miejscowość: Spiczyn

Skala 1:1000  
1cm-10m



## WYRYS ZE STUDIUM UWARUNKOWAŃ I KIERUNKÓW ZAGOSPODAROWANIA PRZESTRZENNEGO GMINY SPICZYN Skala 1:25 000



65/1