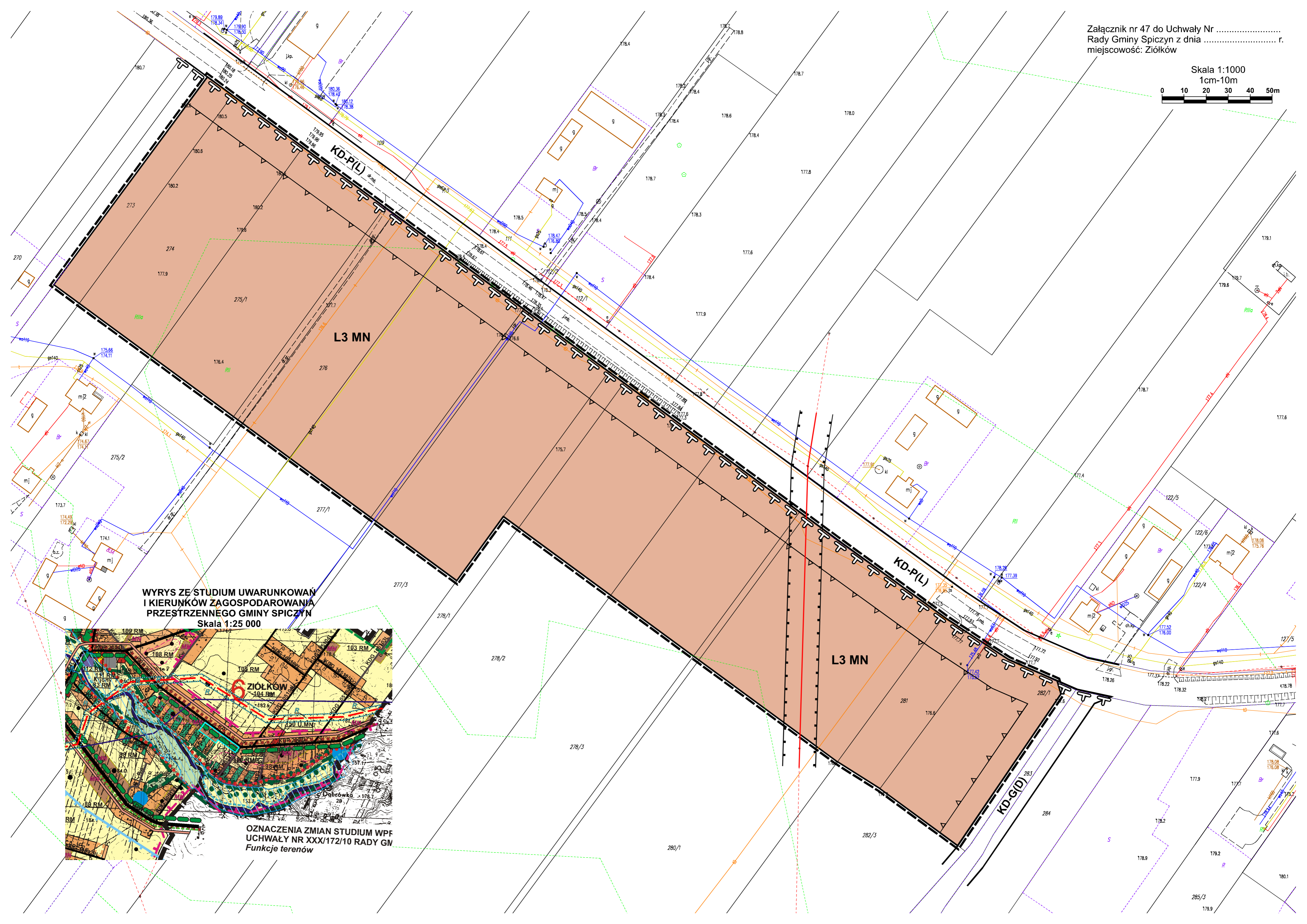

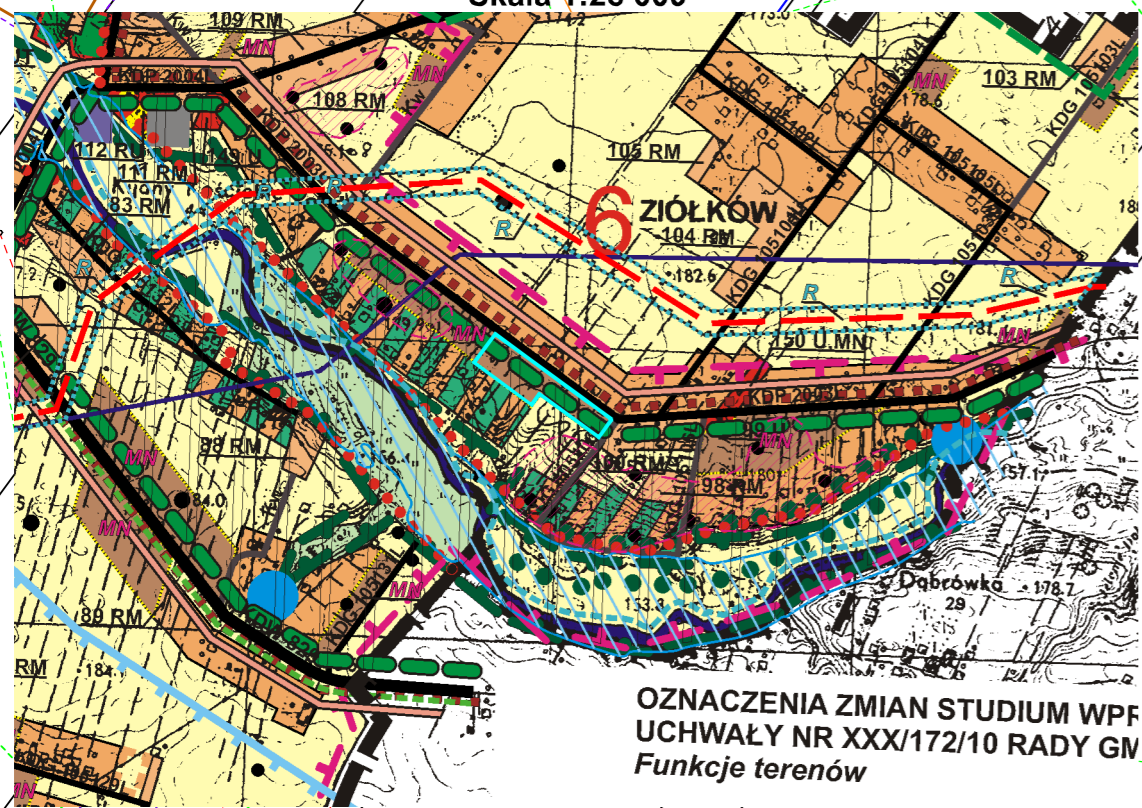


Skala 1:1000
1cm=10m



WYRYS ZE STUDIUM UWARUNKOWAŃ
I KIERUNKÓW ZAGOSPODAROWANIA
PRZESTRZENNEGO GMINY SPICZYN
Skala 1:25 000



OZNACZENIA ZMIAN STUDIUM WPF
UCHWAŁY NR XXX/172/10 RADY GM
Funkcje terenów