



Lokalny Program Rewitalizacji Gminy Trzdnik Duży

Załącznik Nr 1
do Uchwały Nr XXV/172/2017
Rady Gminy Trzdnik Duży
z dnia 26 maja 2017 r.

Lokalny Program Rewitalizacji Gminy Trzdnik Duży na lata 2017 – 2023



Trzdnik Duży, maj 2017 r.



Fundusze
Europejskie
Pomoc Techniczna

Unia Europejska
Fundusz Spójności





Spis treści

Wstęp	4
1. Opis powiązań programu rewitalizacji z dokumentami strategicznymi i planistycznymi	8
1.1. Krajowe i regionalne dokumenty strategiczne i planistyczne	8
1.2. Dokumenty strategiczne i planistyczne Gminy Trzydnik Duży	12
2. Diagnoza czynników i zjawisk kryzysowych oraz skala i charakter potrzeb rewitalizacyjnych	15
2.1. Charakterystyka Gminy Trzydnik Duży	15
2.2. Delimitacja obszaru zdegradowanego – analiza wskaźników	17
2.2.1. Analiza Gminy Trzydnik Duży – sfera społeczna	17
2.2.2. Analiza Gminy Trzydnik Duży – sfera gospodarcza	38
2.2.3. Analiza Gminy Trzydnik Duży – sfera środowiskowa	80
2.2.4. Analiza Gminy Trzydnik Duży – sfera techniczna	46
2.2.5. Analiza Gminy Trzydnik Duży – sfera przestrzenno-funkcjonalna	65
2.2.6. Wyniki diagnozy w poszczególnych sferach	80
3. Zasięgi przestrzenne obszaru zdegradowanego i obszaru rewitalizacji	95
3.1. Metodologia wyznaczenia obszaru zdegradowanego i obszaru rewitalizacji	95
3.2. Obszar zdegradowany na terenie Gminy Trzydnik Duży	102
3.3. Obszar rewitalizacji na terenie Gminy Trzydnik Duży	103
4. Wizja stanu obszaru po przeprowadzeniu rewitalizacji (planowany efekt rewitalizacji)	108
5. Cele rewitalizacji oraz odpowiadające zidentyfikowanym potrzebom rewitalizacyjnym kierunki działań mających na celu eliminację lub ograniczenie negatywnych zjawisk	110
6. Lista planowanych, podstawowych projektów i przedsięwzięć rewitalizacyjnych wraz z ich opisami	113
7. Charakterystyka pozostałych rodzajów przedsięwzięć rewitalizacyjnych realizujących kierunki działań, mających na celu eliminację lub ograniczenie negatywnych zjawisk powodujących sytuację kryzysową	122
8. Mechanizmy zapewnienia komplementarności między poszczególnymi projektami/przedsięwzięciami rewitalizacyjnymi oraz pomiędzy działaniami różnych podmiotów i funduszy na obszarze objętym programem rewitalizacji	124
8.1. Komplementarność przestrzenna	124
8.2. Komplementarność problemowa	125
8.3. Komplementarność proceduralno-instytucjonalna	125
8.4. Komplementarność międzyokresowa	126
8.5. Komplementarność źródeł finansowania	128





Lokalny Program Rewitalizacji Gminy Trzydnik Duży

9.	Indykatywne ramy finansowe	129
10.	Mechanizmy włączenia interesariuszy w proces rewitalizacji	132
11.	System realizacji (wdrażania) programu rewitalizacji	140
12.	System monitoringu i oceny skuteczności działań i system wprowadzania modyfikacji w reakcji na zmiany w otoczeniu programu	143
13.	Proces strategicznej oceny oddziaływania Programu na środowisko	146
	Spis tabel	147
	Spis map	148



Unia Europejska
Fundusz Spójności





Wstęp

Gmina Trzydnik Duży przystąpiła do opracowania Lokalnego Programu Rewitalizacji zgodnego z wymaganiami wynikającymi z *Wytycznych w zakresie rewitalizacji w programach operacyjnych na lata 2014-2020* Ministra Rozwoju z dnia 2 sierpnia 2016 r. oraz *Zasadami programowania, wdrażania i wsparcia rewitalizacji w województwie lubelskim* Departamentu Wdrażania Europejskiego Funduszu Rozwoju Regionalnego i Departamentu Zarządzania Regionalnym Programem Operacyjnym. Podstawą formalnoprawną podjęcia prac nad uchwaleniem dokumentu jest art. 18 ust. 2 pkt. 6 ustawy z dnia 8 marca 1990 r. o samorządzie gminnym (Dz. U. z 2016 r. poz. 446).

Program Rewitalizacji - to wieloletni plan działań w sferze społecznej, gospodarczej, przestrzenno-funkcjonalnej, środowiskowej lub technicznej zmierzający do wyprowadzenia obszarów rewitalizacji ze stanu kryzysowego oraz stworzenia warunków do ich zrównoważonego rozwoju, stanowiący narzędzie planowania, koordynowania i integrowania różnorodnych aktywności w ramach rewitalizacji¹.

Lokalny Programu Rewitalizacji Gminy Trzydnik Duży na lata 2017-2023 powstał przy szerokiej współpracy z mieszkańcami, przedstawicielami organizacji pozarządowych, podmiotami społecznymi, przedsiębiorcami oraz innymi interesariuszami rewitalizacji.

Dokument jest rezultatem prac analitycznych i konsultacji społecznych służących wytyczeniu obszaru zdegradowanego i obszaru rewitalizacji Gminy Trzydnik Duży.

Całość dokumentu rozpoczyna opis powiązań Lokalnego Programu Rewitalizacji z dokumentami strategicznymi i planistycznymi. Lokalny Program Rewitalizacji Gminy Trzydnik Duży jest spójny z priorytetami i celami dokumentów szczebla krajowego i regionalnego: Krajową Strategią Rozwoju Regionalnego 2010-2020: Regiony, Miasta, Obszary Wiejskie, Strategią Rozwoju Kraju 2020, Koncepcją Przestrzennego Zagospodarowania Kraju, Strategią Rozwoju Województwa Lubelskiego. Jednocześnie wskazano zgodności celów niniejszego Programu z dokumentami strategicznymi i planistycznymi na szczeblu lokalnym - Strategią Rozwoju Społeczno-Gospodarczego Gminy Trzydnik Duży na lata 2015-2020 oraz Strategią Rozwiązywania Problemów Społecznych Gminy Trzydnik Duży na lata 2016-2025.

¹ *Wytyczne w zakresie rewitalizacji w programach operacyjnych na lata 2014–2020*, Minister Rozwoju





Lokalny Program Rewitalizacji Gminy Trzydnik Duży

Rozdział 2 stanowi pogłębiona diagnoza czynników i zjawisk kryzysowych oraz skala i charakter potrzeb rewitalizacyjnych z opisem potencjałów. Analizie zostały poddane zjawiska kryzysowe w sferach: społecznej, gospodarczej, środowiskowej, technicznej, przestrzenno-funkcjonalnej, jak również wzajemne powiązania między nimi. Podsumowanie przeprowadzonej diagnozy stanowi prezentacja wyników w poszczególnych sferach.

W rozdziale 3 wskazano na zasięgi przestrzenne obszaru zdegradowanego i obszaru rewitalizacji – opisano metodologię wyznaczenia obszaru zdegradowanego i obszaru rewitalizacji, która wynika bezpośrednio z *Wytycznych w zakresie rewitalizacji w programach operacyjnych na lata 2014–2020* zatwierdzonych przez Ministra Rozwoju w dniu 02.08.2016 r. Na potrzeby opracowania diagnozy oraz zdefiniowania problemów obszar Gminy Trzydnik Duży został podzielony na sołectwa. Dokonana analiza danych ilościowych, uzupełniona o dane o charakterze jakościowych pozwoliła na wyznaczenie granic obszaru zdegradowanego Gminy. Dla wyznaczenia obszaru zdegradowanego dokonano analizy porównawczej jednostek referencyjnych (sołectwa), opartej na analizie wielokryterialnej - zestawie wskaźników cząstkowych i wag oraz syntetycznych wskaźników degradacji we wszystkich sferach, pozwalających na obiektywne określenie stopnia zróżnicowania zjawisk kryzysowych i potencjałów lokalnych na terenie Gminy. Syntetyczne wskaźniki koncentracji zjawisk kryzysowych w poszczególnych sferach przedstawione zostały na mapach poglądowych Gminy Trzydnik Duży z podziałem na jednostki strukturalne. Dla przyjętych wskaźników w ramach zjawisk kryzysowych przyporządkowano określone wagi. Wielkość wag wynika z wpływu wskaźnika na sytuację w Gminie Trzydnik Duży i poziomu istotności dla poziomu degradacji. Za kluczową uznano sferę społeczną i przestrzenno-funkcjonalną. Dla każdego ze wskaźników przyjęto skalę punktów określających poziom natężenia zjawiska negatywnego: 1 - niskie natężenie problemu; 2 - średnie natężenie problemu; 3 - wysokie natężenie problemu. Na tej podstawie każdemu ze wskaźników przyporządkowano odpowiednią liczbę punktów, a następnie liczbę tę przemnożono przez wagę danej cechy. Wyznaczenie granic obszaru rewitalizacji nastąpiło w oparciu o dwie przesłanki:

- Po pierwsze - stwierdzenie, że na wybranym obszarze uznanym wcześniej jako zdegradowany istnieje szczególna koncentracja negatywnych zjawisk (na podstawie wartości wskaźników koncentracji zjawisk negatywnych).
- Po drugie - uznanie, że wybrany obszar ma istotne znaczenie dla poziomu degradacji całej Gminy Trzydnik Duży (w ramach spotkań konsultacyjnych, warsztatów) dysponując na tyle silnym potencjałem, by dało się doprowadzić do rewitalizacji całego obszaru w sposób oddziaływujący na obszar zdegradowany i obszar całej Gminy Trzydnik Duży.



Unia Europejska
Fundusz Spójności





Lokalny Program Rewitalizacji Gminy Trzydnik Duży

Biorąc pod uwagę analizę problemów występujących w poszczególnych sołectwach, zapisy w dokumentach strategicznych i planistycznych Gminy Trzydnik Duży oraz plany inwestycyjne władz Gminy Trzydnik Duży, wyznaczono obszar rewitalizacji i w jego obrębie podobszary:

- **PODOBSZAR – SOŁECTWO TRZYDNIK DUŻY** - obejmujący teren całego sołectwa Trzydnik Duży, zamieszkiwanego przez 357 osób, co stanowi 5,45% ogółu mieszkańców; zajmujący powierzchnię 5,64 km², co stanowi 5,42% powierzchni ogółem Gminy Trzydnik Duży.
- **PODOBSZAR – SOŁECTWO OLBIĘCIN** - obejmujący teren całego sołectwa Olbięcín, zamieszkiwanego przez 637 osób, co stanowi 9,72% ogółu mieszkańców; zajmujący powierzchnię 10,48 km², co stanowi 10,09% powierzchni ogółem Gminy Trzydnik Duży.

Rozdział 4 Zawiera wizję stanu obszaru po przeprowadzeniu rewitalizacji (planowany efekt rewitalizacji), w świetle wizji „*Po realizacji programu rewitalizacji Gmina Trzydnik Duży przezwycięży kryzysy i zlikwiduje bariery na obszarach najbardziej zdegradowanych w szczególności w zakresie problemów społecznych i niedogodności infrastrukturalnych, co przyczyni się do dynamicznego rozwoju gospodarczego. Znacznie zwiększona aktywność mieszkańców oraz zrealizowanie wskazanych przez nich zadań przyczyni się do możliwie najlepszego wykorzystania lokalnego potencjału obszaru Gminy*”.

Rozdział 5 to prezentacja celów rewitalizacji i odpowiadających zidentyfikowanym potrzebom rewitalizacyjnym kierunki działań mające na celu eliminację lub ograniczenie negatywnych zjawisk. W toku prac wyodrębniono następujące cele rewitalizacji:

1. Znaczne ograniczenie negatywnych zjawisk społecznych (ubóstwo, bezrobocie) oraz zahamowanie procesów ich rozprzestrzeniania się na teren całej Gminy.
2. Zwiększenie poziomu aktywności gospodarczej i poprawa atrakcyjności przestrzeni publicznej obszaru Gminy.
3. Likwidacja barier rozwojowych w sferze gospodarczej/ społecznej/ przestrzennej/ środowiskowej.

Rozdziały 6 i 7 stanowią kolejno listę planowanych podstawowych projektów i przedsięwzięć rewitalizacyjnych wraz z ich opisami oraz charakterystykę pozostałych rodzajów przedsięwzięć rewitalizacyjnych realizujących kierunki działań, mających na celu eliminację lub ograniczenie negatywnych zjawisk powodujących sytuację kryzysową.



Unia Europejska
Fundusz Spójności





Lokalny Program Rewitalizacji Gminy Trzydnik Duży

W rozdziale 8 wskazano na mechanizmy zapewnienia komplementarności między poszczególnymi projektami/przedsięwzięciami rewitalizacyjnymi oraz pomiędzy działaniami różnych podmiotów i funduszy na obszarze objętym programem rewitalizacji.

Rozdział 9 opisuje indykatywne ramy finansowe. Finansowanie przedsięwzięć wpisanych do Lokalnego Programu Rewitalizacji będzie się odbywać przede wszystkim ze środków budżetowych Gminy Trzydnik Duży, przy współfinansowaniu ze środków zewnętrznych, głównie unijnych.

W rozdziale 10 wskazano na mechanizmy włączenia interesariuszy w proces rewitalizacji. Prace nad przygotowaniem Programu, jak również wdrażanie (realizacja) programu oparto na współpracy ze wszystkimi grupami interesariuszy, w tym szczególnie ze społecznością obszarów rewitalizacji, innymi ich użytkownikami, przedsiębiorcami i organizacjami pozarządowymi.

Ostatnim etapem prac nad Lokalnym Programem Rewitalizacji było opracowanie systemu realizacji (wdrażania) programu rewitalizacji oraz systemu monitoringu i oceny skuteczności działań i system wprowadzania modyfikacji w reakcji na zmiany w otoczeniu programu, co zostało zawarte w rozdziałach 11 i 12.





1. Opis powiązań programu rewitalizacji z dokumentami strategicznymi i planistycznymi

Lokalny Program Rewitalizacji Gminy Trzydnik Duży jest zgodny z dokumentami strategicznymi i planistycznymi na szczeblu krajowym, regionalnym i lokalnym oraz wyznaczonymi w nich priorytetami i celami. Wzajemna komplementarność podniesie prawdopodobieństwo realizacji działań podejmowanych w ramach LPR oraz ich efektywność.

Na szczeblu krajowym i regionalnym, Program jest powiązany z:

- Krajową Strategią Rozwoju Regionalnego 2010-2020: Regiony, Miasta, Obszary Wiejskie.
- Strategią Rozwoju Kraju 2020.
- Koncepcją Przestrzennego Zagospodarowania Kraju.
- Strategią Rozwoju Województwa Lubelskiego.

Na szczeblu lokalnym, Program jest powiązany z:

- Strategią Rozwoju Społeczno-Gospodarczego Gminy Trzydnik Duży na lata 2015-2020.
- Strategią Rozwiązywania Problemów Społecznych Gminy Trzydnik Duży na lata 2016-2025.

1.1. Krajowe i regionalne dokumenty strategiczne i planistyczne

KRAJOWA STRATEGIA ROZWOJU REGIONALNEGO 2010-2020: REGIONY, MIASTA, OBSZARY WIEJSKIE.

Strategicznym celem polityki regionalnej określonym w KSRR jest: „Efektywne wykorzystywanie specyficznych regionalnych i innych terytorialnych potencjałów rozwojowych dla osiągnięcia celów rozwoju kraju – wzrostu, zatrudnienia i spójności w horyzoncie długookresowym”. W dokumencie wyznaczono trzy cele polityki regionalnej do 2020 roku:

1. Wspomaganie wzrostu konkurencyjności regionów („konkurencyjność”).
2. Budowanie spójności terytorialnej i przeciwdziałanie marginalizacji obszarów problemowych („spójność”).
3. Tworzenie warunków dla skutecznej, efektywnej i partnerskiej realizacji działań rozwojowych ukierunkowanych terytorialnie („sprawność”).





Lokalny Program Rewitalizacji Gminy Trzydnik Duży

Lokalny Program Rewitalizacji Gminy Trzydnik Duży oraz wyznaczone w nim cele i przedsięwzięcia, wpisują się we wszystkie trzy ww. cele polityki regionalnej. Przyczynią się one do **zwiększenia konkurencyjności i atrakcyjności obszaru objętego LPR** przy wykorzystaniu jego lokalnych potencjałów i zasobów. Wzrośnie **spójność terytorialna regionu, zmniejszą się różnice w rozwoju** pomiędzy poszczególnymi obszarami, zapewniony zostanie **trwały rozwój ekonomiczny i społeczny** na terenach zmarginalizowanych. Sam dokument poprawia również sprawność zarządzania polityką rozwoju na szczeblu samorządowym.

STRATEGIA ROZWOJU KRAJU 2020.

SRK wyznacza główne zadania kraju, których realizacja przyczyni się do szybkiego i zrównoważonego rozwoju państwa oraz poprawy jakości życia ludności, poprzez wzmocnienie potencjałów gospodarczych, instytucjonalnych i społecznych. Dokument wytycza obszary strategiczne, w których koncentrować się będą główne działania państwa oraz określa, jakie interwencje są niezbędne w celu przyspieszenia procesów rozwojowych.

Celem głównym wskazanym w Strategii jest: „wzmocnienie i wykorzystanie gospodarczych, społecznych i instytucjonalnych potencjałów zapewniających szybszy i zrównoważony rozwój kraju oraz poprawę jakości życia ludności”. Aby osiągnąć cel i zintensyfikować procesy rozwojowe, określono trzy obszary strategiczne, oraz w ich ramach cele i kierunki priorytetowe.

Lokalny Program Rewitalizacji Gminy Trzydnik Duży oraz wyznaczone w nim cele i przedsięwzięcia **wykazują spójność** ze wszystkimi obszarami oraz poniższymi celami i kierunkami:

- Obszar strategiczny I: Sprawne i efektywne państwo:
 - ✓ Cel I.3 Wzmocnienie warunków sprzyjających realizacji indywidualnych potrzeb i aktywności obywateli.
 - Kierunek: rozwój kapitału społecznego.
- Obszar strategiczny II: Konkurencyjna gospodarka.
 - ✓ Cel II.6. Bezpieczeństwo energetyczne i środowisko.
 - Kierunek: racjonalne gospodarowanie zasobami; poprawa efektywności energetycznej; zwiększenie dywersyfikacji dostaw paliw i energii.
- Obszar strategiczny III: Spójność społeczna i terytorialna.
 - ✓ Cel III.1. Integracja społeczna.



Unia Europejska
Fundusz Spójności





Lokalny Program Rewitalizacji Gminy Trzydnik Duży

- Kierunek: zwiększenie aktywności osób wykluczonych i zagrożonych wykluczeniem społecznym; zmniejszenie ubóstwa w grupach najbardziej zagrożonych.
- ✓ Cel III.2. Zapewnienie dostępu i określonych standardów usług publicznych.
 - Kierunek: podnoszenie jakości i dostępności usług publicznych.
- ✓ Cel III.3. Wzmocnienie mechanizmów terytorialnego równoważenia rozwoju oraz integracja przestrzenna dla rozwijania i pełnego wykorzystania potencjałów regionalnych;
 - Kierunek: tworzenie warunków dla rozwoju ośrodków regionalnych, subregionalnych i lokalnych oraz wzmocnienia potencjału obszarów wiejskich; zwiększenie spójności terytorialnej.

Realizacja Lokalnego Programu Rewitalizacji i zapisanych w nim przedsięwzięć przyczynią się do rozwoju społecznego i gospodarczego Gminy Trzydnik Duży, **włączenia wykluczonych grup społecznych** do życia społecznego i ekonomicznego, **zmniejszenia dysproporcji w rozwoju** poszczególnych sołectw Gminy Trzydnik Duży. Poprawi się jakość i dostęp do usług publicznych świadczonych mieszkańcom oraz zwiększy się **spójność terytorialna** regionu.

KONCEPCJA PRZESTRZENNEGO ZAGOSPODAROWANIA KRAJU 2030.

KPZK został opracowany w celu zapewnienia efektywnego wykorzystania przestrzeni państwa. Zawiera cele i kierunki działań, które służą planowaniu przestrzennemu pozwalającemu na wzrost społeczno-gospodarczy kraju. Celem strategicznym określonym w dokumencie jest: „efektywne wykorzystanie przestrzeni kraju i jej terytorialnie zróżnicowanych potencjałów rozwojowych dla osiągnięcia ogólnych celów rozwojowych – konkurencyjności, zwiększenia zatrudnienia, sprawności funkcjonowania państwa oraz spójności w wymiarze społecznym, gospodarczym i terytorialnym w długim okresie, uwzględniając zróżnicowane potencjały rozwojowe obszaru w zakresie: rolnictwa i turystyki bazujące na posiadanych zasobach”.

Lokalny Program Rewitalizacji Gminy Trzydnik Duży oraz wyznaczone w nim cele i przedsięwzięcia **wykazują spójność** z poniższymi celami określonymi w KPZK:

- Poprawa spójności wewnętrznej i terytorialnej kraju poprzez promowanie integracji funkcjonalnej, tworzenie warunków dla rozprzestrzeniania się czynników rozwoju, wielofunkcyjny rozwój obszarów wiejskich oraz wykorzystywanie potencjału wewnętrznego wszystkich terytoriów.



Unia Europejska
Fundusz Spójności





Lokalny Program Rewitalizacji Gminy Trzydnik Duży

- Poprawa dostępności terytorialnej kraju w różnych skalach przestrzennych poprzez rozwijanie infrastruktury transportowej i telekomunikacyjnej.
- Kształtowanie struktur przestrzennych wspierających osiągnięcie i utrzymanie wysokiej jakości środowiska przyrodniczego i walorów krajobrazowych Polski.
- Przywrócenie i utrwalanie ładu przestrzennego.

Realizacja działań wpisanych do LPR przyczyni się do **poprawy spójności i dostępności** regionu oraz jego rozwoju przy wykorzystaniu lokalnych potencjałów i zasobów. Zmniejszą się różnice w rozwoju pomiędzy poszczególnymi obszarami i **uporządkowany zostanie ład przestrzenny** na terenach obecnie zdegradowanych.

STRATEGIA ROZWOJU WOJEWÓDZTWA LUBELSKIEGO NA LATA 2014-2020 (Z PERSPEKTYWĄ DO 2030 R.).

Strategia jest najważniejszym dokumentem programowym, który określa wizję rozwoju oraz cele i kierunki rozwoju województwa lubelskiego. SRWL określa cztery strategiczne cele rozwoju regionu lubelskiego, których realizacji będą służyły działania samorządu województwa. Są to:

1. Wzmacnianie urbanizacji regionu.
2. Restrukturyzacja rolnictwa oraz rozwój obszarów wiejskich.
3. Selektywne zwiększanie potencjału wiedzy, kwalifikacji, zaawansowania technologicznego, przedsiębiorczości i innowacyjności regionu.
4. Funkcjonalna, przestrzenna, społeczna i kulturowa integracja regionu.

Lokalny Program Rewitalizacji Gminy Trzydnik Duży oraz wyznaczone w nim cele i przedsięwzięcia, wpisują się w zapisy wszystkich ww. celów oraz przyczynią się do osiągnięcia wyznaczonych w nich zamierzeń. Wzrośnie potencjał rozwojowy Gminy Trzydnik Duży, **poprawi się przestrzeń i spójność** regionu. Ograniczone zostaną zjawiska patologii społecznej na obszarze rewitalizacji, nastąpi włączenie do życia społecznego i gospodarczego wykluczonych grup społecznych, co **poprawi jakość kapitału ludzkiego** w regionie i **wzrośnie poziom życia lokalnej społeczności**. Nastąpi **zwiększenie rozwoju gospodarczego** Gminy Trzydnik Duży i wzrost przedsiębiorczości.



Unia Europejska
Fundusz Spójności





1.2. Dokumenty strategiczne i planistyczne Gminy Trzydnik Duży

STRATEGIA ROZWOJU SPOŁECZNO-GOSPODARCZEGO GMINY TRZYDNIK DUŻY NA LATA 2015-2020.

Strategia Rozwoju Społeczno-Gospodarczego Gminy Trzydnik Duży na lata 2015-2020 - to podstawowy dokument strategiczny, który określa kierunki rozwoju społeczno-gospodarczego Gminy. Opracowany w formule partycypacyjnej uwzględnia działania prowadzące do wieloaspektowej rewitalizacji obszaru. Potrzeba rewitalizacji została wyartykułowana w Strategii zarówno w kontekście potrzeb społecznych, jak i infrastrukturalnych i planowania przestrzennego.

Cele rewitalizacji i przedsięwzięcia zaplanowane w ramach Lokalnego Programu Rewitalizacji Gminy Trzydnik Duży przyczynią się przede wszystkim do realizacji następujących celów strategicznych i wyodrębnionych w ich ramach celów operacyjnych:

- **Cel strategiczny III. Rozwój infrastruktury społecznej** - cel operacyjny III.1. Modernizacja obiektów służących wzrostowi aktywności mieszkańców oraz cel III.2 Modernizacja bazy oświatowej Gminy.

Powyżej wskazane cele wpisują się w LPR oraz wyznaczone w nim cele i przedsięwzięcia, jak również przyczynią się do osiągnięcia wyznaczonych w nich zamierzeń. Działania te zorientowane są na zapewnienie wysokiej jakości usług poprzez modernizację budynków instytucji społecznej, unowocześnianie ich wyposażenia, pozwalające na zaspokajanie potrzeb społecznych, kulturalnych i edukacyjnych mieszkańców Gminy Trzydnik Duży.

- **Cel strategiczny IV. Upowszechnienie Odnawialnych Źródeł Energii (OZE) na terenie Gminy** – cel operacyjny IV.2. Wsparcie mieszkańców wdrażających OZE.

Powyżej wskazane cele wpisują się w LPR oraz wyznaczone w nim cele i przedsięwzięcia, jak również przyczynią się do osiągnięcia wyznaczonych w nich zamierzeń. Działania te zorientowane są na podniesienie jakości życia lokalnej społeczności oraz poprawę stanu środowiska naturalnego w Gminie Trzydnik Duży, przy jednoczesnym wspieraniu wielofunkcyjnego rozwoju obszaru wiejskiego.

Na terenie Gminy Trzydnik Duży dostrzega się konieczność przeprowadzenia działań rewitalizacyjnych występujących w obszarze architektonicznym, infrastrukturalnym, środowiskowym. Zakłada się, iż wszelkie inicjatywy realizowane będą w sposób sprzyjający likwidacji barier, co pozwoli na pełne korzystanie z przestrzeni społecznej przez wszystkich mieszkańców.





STRATEGIA ROZWIĄZYWANIA PROBLEMÓW SPOŁECZNYCH GMINY TRZYDNIK DUŻY NA LATA 2016-2025.

Strategia Rozwiązywania Problemów Społecznych Gminy Trzydnik Duży na lata 2016-2025 - stanowi podstawę do realizacji stosunkowo trwałych wzorów interwencji społecznych, które mają przyczynić się do poprawy warunków życia mieszkańców, w szczególności tych, którzy są zagrożeni marginalizacją i wykluczeniem społecznym, aby w konsekwencji doprowadzić do integracji społecznej.

Sposób prowadzenia rewitalizacji znajduje odzwierciedlenie w **misji**, którą jest „Integralny rozwój człowieka w Gminie Trzydnik Duży” oraz **wizji rozwoju społecznego Gminy Trzydnik Duży**, wg której „Gmina Trzydnik Duży jest Gminą, która dąży do tego, aby być Gminą kreatywną, bezpieczną, otwartą na potrzeby społeczności. Swoim mieszkańcom chce zapewnić jak najlepsze warunki życia oraz umożliwić realizację planów osobistych, zawodowych i społecznych”.

Proces rewitalizacji zorientowany jest przede wszystkim na realizację założeń poniżej wskazanych **celów strategicznych i operacyjnych** zawartych w **Strategii Rozwiązywania Problemów Społecznych Gminy Trzydnik Duży na lata 2016-2025**:

Cel strategiczny: Przeciwdziałanie bezrobociu, ubóstwu i uzależnieniom oraz zapobieganie ich skutkom:

- **Wzrost kompetencji i wiedzy potrzebnej na rynku pracy** – kierunki działań, np.: prowadzenie kursów i szkoleń zawodowych dla osób dorosłych, organizacja staży zawodowych.
- **Pobudzanie lokalnych inicjatyw społecznych do rozwiązywania problemów rynku pracy** – kierunki działań, np.: stworzenie partnerstwa lokalnego na rzecz aktywizacji osób niepracujących, tworzenie podmiotów ekonomii społecznej.
- **Poprawa samooceny, motywacji do zmian oraz aktywności życiowej** – kierunek działań: warsztaty kompetencji społecznych.
- **Ograniczenie marginalizacji spowodowanej ubóstwem** – kierunki działań, np.: przeprowadzenie akcji „Otwarte serce – pomocna dłoń” (zbiórka przedświąteczna), pomoc finansowa.

Realizacja założonych w LPR przedsięwzięć przyczyni się do zwiększenia poziomu wiedzy zawodowej i motywacji do poszukiwania pracy u osób bezrobotnych, ograniczenia marginalizacji spowodowanej ubóstwem oraz zwiększenia poziomu integracji społecznej.





Cel strategiczny: Wspieranie rodzin oraz wspomaganie rozwoju dzieci i młodzieży:

- **Wspomaganie rozwoju dzieci i młodzieży** – kierunki działań, np.: organizacja zajęć sportowych, rekreacyjnych, turystyczno-krajoznawczych.
- **Popularyzacja aktywnego wypoczynku poprzez uprawianie sportu i rekreację** – kierunki działań, np.: organizacja zajęć sportowych dla mieszkańców Gminy.
- **Promocja kultury** – kierunki działań, np.: organizacja konkursów dla dzieci przedszkolnych i szkolnych, młodzieży i dorosłych, prowadzenie kół zainteresowań.
- **Ochrona i promocja dziedzictwa kulturowego** – kierunki działań, np.: prowadzenie warsztatów regionalnych dla dzieci i młodzieży, organizacja konkursów o tematyce regionalnej.

Realizacja działań umożliwi poprawę sytuacji funkcjonowania rodziny, poprawę jakości życia rodzin oraz zwiększy możliwości rozwoju zainteresowań wśród młodzieży.

Cel strategiczny: Rozwój kapitału społecznego i ludzkiego:

- **Aktywizacja, integracja, wsparcie** – kierunki działań, np.: organizacja konferencji, spotkań, współpraca z NGO w zakresie zadań wynikających z ustawy o pomocy społecznej.

Zaplanowane do realizacji działania w ramach LPR przyczynią się do zwiększenia integracji społeczności i aktywizacji społecznej oraz rozwoju kapitału społecznego.

Lokalny Program Rewitalizacji Gminy Trzydnik Duży oraz wyznaczone w nim cele i przedsięwzięcia, wpisują się w zapisy wszystkich ww. celów oraz przyczynią się do osiągnięcia wyznaczonych w nich zamierzeń.





2. Diagnoza czynników i zjawisk kryzysowych oraz skala i charakter potrzeb rewitalizacyjnych

2.1. Charakterystyka Gminy Trzydnik Duży

Gmina Trzydnik Duży jest gminą wiejską, położoną w południowej części województwa lubelskiego, w powiecie kraśnickim, przy drodze krajowej nr 74. Sąsiaduje z Gminami: Gościeradów, Dzierzkowice, Kraśnik, Szastarka, Potok Wielki, Zaklików.

Gmina położona jest w odległości ok. 68 km od miasta wojewódzkiego Lublina, ok. 10,6 km od miasta powiatowego Kraśnika. Zajmuje powierzchnię 103,91 km², a w jej skład wchodzi 20 sołectw: Agatówka, Budki, Dąbrowa, Dębowiec, Liśnik Mały, Łychów Gościeradowski, Łychów Szlachecki, Olbięcín, Owczarnia, Rzeczyca Księża, Rzeczyca Ziemiańska, Rzeczyca Ziemiańska-Kolonia, Trzydnik Duży, Trzydnik Duży-Kolonia, Trzydnik Mały, Węglin, Węglinek, Wola Trzydnicka, Wólka Olbięcka, Zielonka. Według danych Urzędu Gminy pod koniec 2016 roku Gminę Trzydnik Duży zamieszkiwało 6 524 osób.

Gmina Trzydnik Duży jest gminą typowo rolniczą. Powierzchnia gruntów rolnych stanowi ponad 70% obszaru Gminy. Dysponuje dobrą (o jakości wyższej niż przeciętna dla województwa lubelskiego) strukturą gleb - większość stanowią gleby bielcowe i brunatne, a ponad 70% wszystkich gruntów ornych posiada klasy IIIa, IIIb oraz IVa. W uprawach poza zbożami występują buraki, ziemniaki, rzepak oraz krzewy jagodowe.

Gmina Trzydnik Duży posiada stosunkowo niewielkie zasoby leśne. Kompleksy leśne zajmują powierzchnię ponad 700 ha, przy czym zadrzewienie stanowią 100% lasy mieszane. W sąsiedztwie Gminy występuje Park Krajobrazowy „Lasy Janowskie”, Kraśnicki Obszar Chronionego Krajobrazu i użytek ekologiczny w dolinie rzeki Wyżnicy. Na terenie Gminy utworzono 17 pomników przyrody. Pomniki przyrody nie stanowią uwarunkowań terenu, ale świadczą o dbałości mieszkańców Gminy o „zabytki przyrodnicze”. W Gminie Trzydnik Duży znajdują się liczne zabytki, takie jak zespoły dworskie, młyny, zajazd, domy drewniane i murowane, zagrody, budynki sakralne oraz kapliczki, spośród których do najcenniejszych należą: zespół dworsko-parkowy w Olbięcínie z XVII w (użytkowany przez Specjalny Ośrodek Szkolno-Wychowawczy); dawny zespół dworski - stajnia w Trzydniku Dużym Kolonii, ochronka - budynek murowany (1921 r.) w Węglinie; budynek szkoły (1928/30) w Łychowie Gościeradowskim; kościół parafialny p.w. Przemienienia Pańskiego





Lokalny Program Rewitalizacji Gminy Trzydnik Duży

z 1722 w Rzeczycy Ziemiańskiej; kościół filialny p.w. św. Krzyża z dzwonnica z XVII w. w Rzeczycy Księżej; kapliczka domkowa z figurą św. Floriana oraz Krzyż w Rzeczycy Ziemiańskiej.

Mapa 1 Położenie Gminy Trzydnik Duży na tle kraju, województwa lubelskiego i powiatu kraśnickiego



Źródło: Opracowanie własne



Unia Europejska
Fundusz Spójności





2.2. Delimitacja obszaru zdegradowanego – analiza wskaźników

2.2.1. Analiza Gminy Trzdnik Duży – sfera społeczna

Zgodnie z *Wytycznymi w zakresie rewitalizacji w programach operacyjnych na lata 2014–2020*, stan kryzysowy danego obszaru Gminy spowodowany jest koncentracją negatywnych zjawisk społecznych - w szczególności bezrobocia, ubóstwa, przestępczości, niskiego poziomu edukacji lub kapitału społecznego, niewystarczającego poziomu uczestnictwa w życiu publicznym i kulturalnym.

W związku z powyższym dokonano analizy ilościowej problemów w sferze społecznej na terenie Gminy Trzdnik Duży. Obrazują ją następujące wskaźniki:

- Liczba osób korzystająca z zasiłków z powodu bezrobocia.
- Liczba osób korzystająca z zasiłków z powodu ubóstwa.
- Liczba przestępstw i wykroczeń.
- Aktywność społeczna – liczba organizacji pozarządowych.

Analizując problemy społeczne wzięto pod uwagę przede wszystkim dane z Gminnego Ośrodka Pomocy Społecznej w Trzdniku Dużym, Urzędu Gminy Trzdnik Duży oraz dane Głównego Urzędu Statystycznego.

LICZBA OSÓB KORZYSTAJĄCA Z ZASIŁKÓW Z POWODU BEZROBOCIA.

Bezrobocie jest zjawiskiem powszechnie znanym i jednym z najpilniejszych problemów społecznych.

Wysoki poziom bezrobocia w Gminie jest zjawiskiem szczególnie niepokojącym, ma bowiem bezpośredni wpływ na poziom rozwoju gospodarczego oraz bezpieczeństwa socjalnego jego mieszkańców. Szczególnie dokuczliwe jest długotrwałe pozostawanie bez pracy, prowadzące do skrajnego ubóstwa. Brak perspektyw na przerwanie trudnej sytuacji spowodowanej brakiem zatrudnienia, brakiem środków na utrzymanie rodziny w konsekwencji prowadzi do powstawania patologii społecznej. Bezrobocie długotrwałe dotyka przede wszystkim osoby nie posiadające wykształcenia lub legitymujące się wykształceniem gimnazjalnym, z niewielkim doświadczeniem zawodowym bądź też jego brakiem.





Lokalny Program Rewitalizacji Gminy Trzydnik Duży

Jak wynika z danych GUS, na koniec 2015 roku w Gminie Trzydnik Duży liczba bezrobotnych zarejestrowanych wynosiła 347 osób, z czego 52,16 % stanowili mężczyźni i 47,84% stanowiły kobiety. W stosunku do 2014 roku liczba bezrobotnych spadła jedynie o 10 osób. Na przestrzeni lat 2011-2015 odnotowano spadek bezrobocia w Gminie o 47 osób. Jednakże należy zauważyć, iż zestawienie obejmuje jedynie bezrobotnych zarejestrowanych, a bezrobocie ukryte na terenie Gminy Trzydnik Duży jest dużo większe. Ze względu na jej rolniczy charakter oraz duże rozdrobnienie gospodarstw istnieje bezrobocie ukryte. Ponadto na terenie Gminy obserwuje się odpływ ludzi młodych, którzy poszukują pracy poza miejscem zamieszkania. Jeżeli chodzi o pracę zarobkową za granicą, to większość osób wyjeżdżających z Gminy podejmuje pracę na terenie Wielkiej Brytanii.

Z danych Gminnego Ośrodka Pomocy Społecznej w Trzydniku Dużym wynika, że bezrobocie jest jednym z najczęstszych powodów przyznawania świadczeń z pomocy społecznej, w 2015 roku z tego powodu udzielono pomocy 91 osobom, co stanowi ok. 1,5% populacji Gminy.

W 2015 roku największa liczba osób korzystających z pomocy społecznej z powodu bezrobocia pochodziła z następujących sołectw:

- Rzeczyca Ziemiańska – 16 osób, które stanowiły 17,58 % ogółu mieszkańców korzystających z pomocy z powodu bezrobocia.
- Rzeczyca Księża – 10 osób, które stanowiły 10,99 % ogółu mieszkańców korzystających z pomocy z powodu bezrobocia.
- Węglinek – 8 osób, które stanowiły 8,79 % ogółu mieszkańców korzystających z pomocy z powodu bezrobocia.
- Olbięcín – 7 osób, które stanowiły 7,69 % ogółu mieszkańców korzystających z pomocy z powodu bezrobocia.
- Trzydnik Duży-Kolonia – 6 osób, które stanowiły 6,59 % ogółu mieszkańców korzystających z pomocy z powodu bezrobocia.
- Dąbrowa – 5 osób, które stanowiły 5,49 % ogółu mieszkańców korzystających z pomocy z powodu bezrobocia.
- Trzydnik Duży – 5 osób, które stanowiły 5,49 % ogółu mieszkańców korzystających z pomocy z powodu bezrobocia.
- Węgliń – 5 osób, które stanowiły 5,49 % ogółu mieszkańców korzystających z pomocy z powodu bezrobocia.



Unia Europejska
Fundusz Spójności





Lokalny Program Rewitalizacji Gminy Trzydnik Duży

Mniejsza liczba korzystających z pomocy społecznej z powodu bezrobocia w 2015 roku zamieszkiwała obszar następujących sołectw:

- Łychów Szlachecki – 4 osoby, które stanowiły 4,40 % ogółu mieszkańców korzystających z pomocy z powodu bezrobocia.
- Trzydnik Mały – 4 osoby, które stanowiły 4,40 % ogółu mieszkańców korzystających z pomocy z powodu bezrobocia.
- Budki – 3 osoby, które stanowiły 3,30 % ogółu mieszkańców korzystających z pomocy z powodu bezrobocia.
- Łychów Gościeradowski – 3 osoby, które stanowiły 3,30 % ogółu mieszkańców korzystających z pomocy z powodu bezrobocia.
- Rzeczyca Ziemiańska-Kolonia – 3 osoby, które stanowiły 3,30 % ogółu mieszkańców korzystających z pomocy z powodu bezrobocia.
- Wola Trzydnicka – 3 osoby, które stanowiły 3,30 % ogółu mieszkańców korzystających z pomocy z powodu bezrobocia.
- Agatówka – 2 osoby, które stanowiły 2,20 % ogółu mieszkańców korzystających z pomocy z powodu bezrobocia.
- Liśnik Mały – 2 osoby, które stanowiły 2,20 % ogółu mieszkańców korzystających z pomocy z powodu bezrobocia.
- Zielonka – 2 osoby, które stanowiły 2,20 % ogółu mieszkańców korzystających z pomocy z powodu bezrobocia.
- Dębowiec, Owczarnia, Wólka Olbięcka – po 1 osobie, które stanowiły po 1,10 % ogółu mieszkańców korzystających z pomocy z powodu bezrobocia.





Lokalny Program Rewitalizacji Gminy Trzydnik Duży

Tabela 1 Liczba osób korzystająca z zasiłków z powodu bezrobocia w latach 2011-2015 w Gminie Trzydnik Duży

Wyszczególnienie (sołectwo)	2011	2012	2013	2014	2015
	Liczba osób korzystających z pomocy	Liczba osób korzystających z pomocy	Liczba osób korzystających z pomocy	Liczba osób korzystających z pomocy	Liczba osób korzystających z pomocy
1 Agatówka	2	2	1	2	2
2 Budki	2	2	2	3	3
3 Dąbrowa	4	3	7	7	5
4 Dębowiec	2	2	2	3	1
5 Liśnik Mały	6	7	4	4	2
6 Łychów Gościeradowski	6	5	5	6	3
7 Łychów Szlachecki	3	2	4	4	4
8 Olbięcín	9	7	9	8	7
9 Owczarnia	3	3	2	3	1
10 Rzeczyca Księża	16	15	13	14	10
11 Rzeczyca Ziemiańska	18	16	15	22	16
12 Rzeczyca Ziemiańska-Kolonia	4	5	2	2	3
13 Trzydnik Duży	3	3	3	3	5
14 Trzydnik Duży-Kolonia	6	5	6	7	6
15 Trzydnik Mały	5	4	4	6	4
16 Węglín	4	3	3	5	5
17 Węglínek	9	10	11	11	8
18 Wola Trzydnicka	2	2	1	1	3
19 Wólka Olbięcka	2	2	4	1	1
20 Zielonka	2	2	2	2	2
SUMA	108	100	100	114	91

Źródło: GOPS w Trzydniku Dużym



Unia Europejska
Fundusz Spójności





Lokalny Program Rewitalizacji Gminy Trzydnik Duży

Wskaźnik referencyjny dla kryterium wynosi: 4,55 osób ogółu korzystających z pomocy z powodu bezrobocia.

Z analizy danych wynika, iż do obszarów charakteryzujących się najwyższym negatywnym zjawiskiem społecznym dot. kryterium „liczba osób korzystających z zasiłków z powodu bezrobocia” należą sołectwa: Rzeczyca Ziemiańska, Rzeczyca Księża, Węglinek, Olbiewicz, Trzydnik Duży-Kolonia, Dąbrowa, Trzydnik Duży, Węglin.

W poniższej tabeli zaprezentowano analizę wielokryterialną dla kryterium „liczba osób korzystająca z zasiłków z powodu bezrobocia”.

Najwyższą liczbę punktów (3) przyznano sołectwom: Rzeczyca Ziemiańska, Rzeczyca Księża, Węglinek, Olbiewicz, Trzydnik Duży-Kolonia, Dąbrowa, Trzydnik Duży, Węglin. Na tych obszarach liczba ludności korzystającej z zasiłków z powodu bezrobocia jest najwyższa i przekracza wskaźnik referencyjny.

Średnią liczbę punktów (2) przyznano sołectwom: Łychów Szlachecki i Trzydnik Mały, na obszarze których liczba ludności korzystającej z zasiłków z powodu bezrobocia jest niewiele niższa niż średnia dla Gminy.

Najmniejszą liczbę punktów (1) przyznano w sołectwach: Budki, Łychów Gościeradowski, Rzeczyca Ziemiańska-Kolonia, Wola Trzydnicka, Agatówka, Liśnik Mały, Zielonka, Dębowiec, Owczarnia, Wólka Olbiewska, gdzie świadczenia pobierały 1-3 osoby, a wskaźnik referencyjny wyniósł zdecydowanie poniżej średniej dla Gminy.

Podsumowując, z analizy danych w sferze społecznej w zakresie liczby osób korzystających z zasiłków z powodu bezrobocia wynika, że największe natężenie zidentyfikowanych problemów występuje w sołectwach: Rzeczyca Ziemiańska, Rzeczyca Księża, Węglinek, Olbiewicz, Trzydnik Duży-Kolonia, Dąbrowa, Trzydnik Duży, Węglin.





Lokalny Program Rewitalizacji Gminy Trzydnik Duży

Tabela 2 Negatywne zjawiska społeczne - liczba osób korzystająca z zasiłków z powodu bezrobocia

Obszar	Kryterium	Waga	Agatówka		Budki		Dąbrowa		Dębowiec		Liśnik Mały		Łychów Gościeradowski		Łychów Szlachecki	
			Liczba przyznanych punktów	Wynik	Liczba przyznanych punktów	Wynik	Liczba przyznanych punktów	Wynik	Liczba przyznanych punktów	Wynik	Liczba przyznanych punktów	Wynik	Liczba przyznanych punktów	Wynik	Liczba przyznanych punktów	Wynik
negatywne zjawiska społeczne	Liczba osób korzystająca z zasiłków z powodu bezrobocia	10	1	10	1	10	3	30	1	10	1	10	1	10	2	20

Obszar	Kryterium	Waga	Olbięcín		Owczarnia		Rzeczycza Księża		Rzeczycza Ziemiańska		Rzeczycza Ziemiańska-Kolonia		Trzydnik Duży		Trzydnik Duży-Kolonia	
			Liczba przyznanych punktów	Wynik	Liczba przyznanych punktów	Wynik	Liczba przyznanych punktów	Wynik	Liczba przyznanych punktów	Wynik	Liczba przyznanych punktów	Wynik	Liczba przyznanych punktów	Wynik	Liczba przyznanych punktów	Wynik
negatywne zjawiska społeczne	Liczba osób korzystająca z zasiłków z powodu bezrobocia	10	3	30	1	10	3	30	3	30	1	10	3	30	3	30

Obszar	Kryterium	Waga	Trzydnik Mały		Węglín		Węglínek		Wola Trzydnicka		Wólka Olbięcka		Zielonka	
			Liczba przyznanych punktów	Wynik	Liczba przyznanych punktów	Wynik	Liczba przyznanych punktów	Wynik	Liczba przyznanych punktów	Wynik	Liczba przyznanych punktów	Wynik	Liczba przyznanych punktów	Wynik
negatywne zjawiska społeczne	Liczba osób korzystająca z zasiłków z powodu bezrobocia	10	2	20	3	30	3	30	1	10	1	10	1	10

Źródło: Opracowanie własne



Unia Europejska
Fundusz Spójności





LICZBA OSÓB KORZYSTAJĄCA Z ZASIŁKÓW Z POWODU UBÓSTWA.

Ubóstwo jest określane jako stan uwarunkowany najczęściej niewystarczającą wysokością dochodów. Brak dochodów uniemożliwia zaspokajanie potrzeb, a przy utrzymującym się długim okresie występowania niedostatku, stanowi zagrożenie wykluczenia społecznego. Utrzymujący się stan ubóstwa powoduje niemożność zaspokajania potrzeb biologicznych we własnym zakresie oraz deficyty uczestnictwa w różnych sferach życia społecznego. Problem ubóstwa wiąże się z innymi czynnikami, takimi jak: bezrobocie, choroby, dysfunkcyjność rodzin, alkoholizm.

Z danych Gminnego Ośrodka Pomocy Społecznej w Trzydniku Dużym wynika, iż w 2015 roku jednym z głównych powodów trudnej sytuacji mieszkańców Gminy i najczęstszą przyczyną korzystania z pomocy społecznej jest ubóstwo, z tego powodu udzielono pomocy 155 osobom, które stanowią ok. 2,5% populacji Gminy.

W 2015 roku największa liczba osób korzystających z pomocy społecznej z powodu ubóstwa pochodziła z następujących sołectw:

- Rzeczyca Ziemiańska – 22 osoby, które stanowiły 14,86 % ogółu mieszkańców korzystających z pomocy z powodu ubóstwa.
- Rzeczyca Księża – 20 osób, które stanowiły 13,51 % ogółu mieszkańców korzystających z pomocy z powodu ubóstwa.
- Olbiewiczin – 14 osób, które stanowiły 9,46 % ogółu mieszkańców korzystających z pomocy z powodu ubóstwa.
- Trzydnik Duży – 11 osób, które stanowiły 7,43 % ogółu mieszkańców korzystających z pomocy z powodu ubóstwa.
- Węglinek – 11 osób, które stanowiły 7,43 % ogółu mieszkańców korzystających z pomocy z powodu ubóstwa.

Mniejsza liczba korzystających z pomocy społecznej z powodu ubóstwa w 2015 roku zamieszkiwała obszar następujących sołectw:

- Łychów Gościeradowski – 8 osób, które stanowiły 5,41 % ogółu mieszkańców korzystających z pomocy z powodu ubóstwa.
- Łychów Szlachecki – 8 osób, które stanowiły 5,41 % ogółu mieszkańców korzystających z pomocy z powodu ubóstwa.





Lokalny Program Rewitalizacji Gminy Trzydnik Duży

- Trzydnik Duży-Kolonia – 8 osób, które stanowiły 5,41 % ogółu mieszkańców korzystających z pomocy z powodu ubóstwa.
- Węglin – 8 osób, które stanowiły 5,41 % ogółu mieszkańców korzystających z pomocy z powodu ubóstwa.
- Dąbrowa – 7 osób, które stanowiły 4,73 % ogółu mieszkańców korzystających z pomocy z powodu ubóstwa.
- Wola Trzydnicka – 7 osób, które stanowiły 4,73 % ogółu mieszkańców korzystających z pomocy z powodu ubóstwa.
- Budki – 5 osób, które stanowiły 3,38 % ogółu mieszkańców korzystających z pomocy z powodu ubóstwa.
- Trzydnik Mały – 5 osób, które stanowiły 3,38 % ogółu mieszkańców korzystających z pomocy z powodu ubóstwa.
- Agatówka – 4 osoby, które stanowiły 2,70 % ogółu mieszkańców korzystających z pomocy z powodu ubóstwa.
- Owczarnia – 4 osoby, które stanowiły 2,70 % ogółu mieszkańców korzystających z pomocy z powodu ubóstwa.
- Rzeczyca Ziemiańska-Kolonia – 4 osoby, które stanowiły 2,70 % ogółu mieszkańców korzystających z pomocy z powodu ubóstwa.
- Dębowiec – 3 osoby, które stanowiły 2,03 % ogółu mieszkańców korzystających z pomocy z powodu ubóstwa.
- Liśnik Mały – 3 osoby, które stanowiły 2,03 % ogółu mieszkańców korzystających z pomocy z powodu ubóstwa.
- Zielonka – 2 osoby, które stanowiły 1,35 % ogółu mieszkańców korzystających z pomocy z powodu ubóstwa.
- Wólka Olbięcka – 1 osoba, która stanowiła 0,68 % ogółu mieszkańców korzystających z pomocy z powodu ubóstwa.





Lokalny Program Rewitalizacji Gminy Trzydnik Duży

Tabela 3 Liczba osób korzystająca z zasiłków z powodu ubóstwa w latach 2011-2015 w Gminie Trzydnik Duży

Wyszczególnienie (sołectwo)		2011	2012	2013	2014	2015
		Liczba osób korzystających z pomocy	Liczba osób korzystających z pomocy	Liczba osób korzystających z pomocy	Liczba osób korzystających z pomocy	Liczba osób korzystających z pomocy
1	Agatówka	4	4	4	5	4
2	Budki	6	5	5	6	5
3	Dąbrowa	7	5	7	8	7
4	Dębowiec	5	4	4	5	3
5	Liśnik Mały	10	10	4	4	3
6	Łychów Gościeradowski	9	8	8	9	8
7	Łychów Szlachecki	8	5	6	7	8
8	Olbięcín	16	13	14	15	14
9	Owczarnia	4	3	2	4	4
10	Rzeczycza Księża	23	21	17	18	20
11	Rzeczycza Ziemiańska	25	22	32	32	22
12	Rzeczycza Ziemiańska-Kolonia	7	6	6	4	4
13	Trzydnik Duży	12	9	14	12	11
14	Trzydnik Duży-Kolonia	9	8	8	9	8
15	Trzydnik Mały	8	7	5	6	5
16	Węglín	11	11	9	10	8
17	Węglínek	12	9	14	12	11
18	Wola Trzydnicka	5	4	3	4	7
19	Wólka Olbięcka	4	4	4	2	1
20	Zielonka	2	2	2	2	2
SUMA		187	160	168	174	155

Źródło: GOPS w Trzydniku Dużym



Unia Europejska
Fundusz Spójności





Lokalny Program Rewitalizacji Gminy Trzydnik Duży

Wskaźnik referencyjny dla kryterium wynosi: 7,75 osób ogółu korzystających z pomocy z powodu ubóstwa.

Z analizy danych wynika, iż do obszarów charakteryzujących się najwyższym negatywnym zjawiskiem społecznym dot. kryterium „liczba osób korzystających z zasiłków z powodu ubóstwa” należą sołectwa: Rzeczyca Ziemiańska, Rzeczyca Księża, Olbięcin, Trzydnik Duży, Węglinek.

W poniższej tabeli zaprezentowano analizę wielokryterialną dla kryterium „liczba osób korzystająca z zasiłków z powodu ubóstwa”.

Najwyższą liczbę punktów (3) przyznano sołectwom: Rzeczyca Ziemiańska, Rzeczyca Księża, Olbięcin, Trzydnik Duży, Węglinek. Na tych obszarach liczba ludności korzystającej z zasiłków z powodu ubóstwa jest najwyższa, przekracza wskaźnik referencyjny lub jest nieznacznie poniżej wskaźnika referencyjnego.

Średnią liczbę punktów (2) przyznano sołectwom: Łychów Gościeradowski, Łychów Szlachecki, Trzydnik Duży-Kolonia, Węglin. Na tych obszarach liczba ludności korzystającej z zasiłków z powodu ubóstwa jest niższa niż średnia dla Gminy, jednakże wciąż na wysokim poziomie.

Najmniejszą liczbę punktów (1) przyznano w sołectwach: Dąbrowa, Wola Trzydnicka, Budki, Trzydnik Mały, Agatówka, Owczarnia, Rzeczyca Ziemiańska-Kolonia, Trzydnik Duży, Dębowiec, Liśnik Mały, Zielonka, Wólka Olbięcka, na tych obszarach liczba ludności korzystającej z zasiłków z powodu ubóstwa jest najniższa i znacznie poniżej wskaźnika referencyjnego.

Podsumowując, z analizy danych w sferze społecznej w zakresie liczby osób korzystających z zasiłków z powodu ubóstwa wynika, że największe natężenie zidentyfikowanych problemów występuje w sołectwach: Rzeczyca Ziemiańska, Rzeczyca Księża, Olbięcin, Trzydnik Duży, Węglinek.





Lokalny Program Rewitalizacji Gminy Trzydnik Duży

Tabela 4 Negatywne zjawiska społeczne - liczba osób korzystająca z zasiłków z powodu ubóstwa

Obszar	Kryterium	Waga	Agatówka		Budki		Dąbrowa		Dębowiec		Liśnik Mały		Łychów Gościeradowski		Łychów Szlachecki	
			Liczba przyznanych punktów	Wynik	Liczba przyznanych punktów	Wynik	Liczba przyznanych punktów	Wynik	Liczba przyznanych punktów	Wynik	Liczba przyznanych punktów	Wynik	Liczba przyznanych punktów	Wynik	Liczba przyznanych punktów	Wynik
negatywne zjawiska społeczne	Liczba osób korzystająca z zasiłków z powodu ubóstwa	10	1	10	1	10	1	10	1	10	1	10	2	20	2	20

Obszar	Kryterium	Waga	Olbięcín		Owczarnia		Rzeczycza Księża		Rzeczycza Ziemiańska		Rzeczycza Ziemiańska-Kolonia		Trzydnik Duży		Trzydnik Duży-Kolonia	
			Liczba przyznanych punktów	Wynik	Liczba przyznanych punktów	Wynik	Liczba przyznanych punktów	Wynik	Liczba przyznanych punktów	Wynik	Liczba przyznanych punktów	Wynik	Liczba przyznanych punktów	Wynik	Liczba przyznanych punktów	Wynik
negatywne zjawiska społeczne	Liczba osób korzystająca z zasiłków z powodu ubóstwa	10	3	30	1	10	3	30	3	30	1	10	3	30	2	20

Obszar	Kryterium	Waga	Trzydnik Mały		Węglín		Węglínek		Wola Trzydnicka		Wólka Olbięcicka		Zielonka	
			Liczba przyznanych punktów	Wynik	Liczba przyznanych punktów	Wynik	Liczba przyznanych punktów	Wynik	Liczba przyznanych punktów	Wynik	Liczba przyznanych punktów	Wynik	Liczba przyznanych punktów	Wynik
negatywne zjawiska społeczne	Liczba osób korzystająca z zasiłków z powodu ubóstwa	10	1	10	2	20	3	30	1	10	1	10	1	10

Źródło: Opracowanie własne



Unia Europejska
Fundusz Spójności





LICZBA PRZESTĘPSTW I WYKROCZEŃ.

Z danych statystycznych dotyczących działań prewencyjnych na terenie Gminy Trzdnik Duży z 2016 roku, wynika, iż na niniejszym obszarze odnotowano ogółem 65 interwencji Policji. Są to najczęściej przypadki: oszustw, kierowania pojazdem w stanie nietrzeźwości, wypadków drogowych, kradzieży mienia, znęcania się nad rodziną.

W 2016 roku najwięcej przypadków przestępstw i wykroczeń zanotowano w sołectwach:

- Olbięcin – 20 przypadków, co stanowi 30,30% ogółu przestępstw i wykroczeń w Gminie.
- Trzdnik Duży – 9 przypadków, co stanowi 13,64% ogółu przestępstw i wykroczeń w Gminie.

Mniejszą liczbę przypadków przestępstw i wykroczeń w 2016 roku zanotowano w sołectwach: Rzeczyca Ziemiańska, Węglin – po 5 przypadków, Dąbrowa – 4 przypadki, Budki, Liśnik Mały, Łychów Szlachecki, – 3 przypadki, Łychów Gościeradowski, Rzeczyca Ziemiańska-Kolonia, Trzdnik Duży-Kolonia, Węglinek, Wola Trzdnicka, Wólka Olbiewska – po 1 przypadku.

Na obszarze sołectw Agatówka, Dębowiec, Owczarnia, Trzdnik Mały, Zielonka – w 2016 roku nie odnotowano żadnych przestępstw i wykroczeń.

Tabela 5 Liczba przestępstw i wykroczeń w 2016 roku w Gminie Trzdnik Duży

Wyszczególnienie (sołectwo)		2016
1	Agatówka	0
2	Budki	3 (2-znęcanie się nad rodziną, 1-niestosownaie się do wyroku sądowego)
3	Dąbrowa	4 (1-spowodowanie uszczerbku na zdrowiu, 1-wypadek drogowy, 1-znęcanie się nad rodziną, 1-groźba karalna)
4	Dębowiec	0
5	Liśnik Mały	3 (2-uszkodzenie mienia, 1-wypadek drogowy)
6	Łychów Gościeradowski	1 (nieumyślne spowodowanie śmierci)
7	Łychów Szlachecki	3 (1-kradzież z włamaniem, 2-kierowanie pojazdem w stanie nietrzeźwości)
8	Olbęcin	20 (10-oszustwo, 4-kierownie pojazdem w stanie nietrzeźwości, 1-znieważenie miejsca spoczynku, 1-przestępstwa narkotykowe, 1-seksualne wykorzystanie małoletniego, 1-czynna napaść na funkcjonariusza, 1-niestosownaie wyroku sądowego, 1-znęcanie się nad rodziną)
9	Owczarnia	0
10	Rzeczyca Księża	7 (1-kierownie pojazdem w stanie nietrzeźwości, 2-oszustwo, 1-znieważenie funkcjonariusza publicznego, 1-przestępstwo z ustawy o ochronie zwierząt, 1-kradzież mienia, 1-groźba karalna)
11	Rzeczyca Ziemiańska	5 (1-kierownie pojazdem w stanie nietrzeźwości, 1-wypadek drogowy, 1-kradzież mienia, 1-uszkodzenie mienia, 1-znieważenie miejsca spoczynku)
12	Rzeczyca Ziemiańska-Kolonia	1 (znęcanie się nad rodziną)
13	Trzdnik Duży	9 (3-kradzież z włamaniem, 1-kradzież mienia, 1-przestępstwa narkotykowe, 1-kierowanie pojazdem w stanie nietrzeźwości, 1-wypadek drogowy, 1-uszczerbek na zdrowiu, 1-oszustwo)





Lokalny Program Rewitalizacji Gminy Trzydnik Duży

14	Trzydnik Duży-Kolonia	1 (znęcanie się nad rodziną)
15	Trzydnik Mały	0
16	Węglin	5 (1-nietrzeźwy kierujący, 2-kradzież z włamaniem, 1-przywłaszczenie mienia, 1-wypadek drogowy)
17	Węglinek	1 (kradzież mienia)
18	Wola Trzydnicka	1 (znęcanie się nad rodziną)
19	Wólka Olbięcka	1 (wywieranie wpływu na funkcjonariusza publicznego)
20	Zielonka	0
SUMA		65

Źródło: Komenda Powiatowa Policji w Kraśniku, Komisariat Policji w Anopolu

Wskaźnik referencyjny dla kryterium wynosi: 3,25 ogółu przypadków przestępstw i wykroczeń na terenie Gminy Trzydnik Duży.

Z analizy danych wynika, iż do obszarów charakteryzujących się najwyższym negatywnym zjawiskiem społecznym dot. kryterium „liczba przestępstw i wykroczeń” należą sołectwa: Olbięcín i Trzydnik Duży.

W poniższej tabeli zaprezentowano analizę wielokryterialną dla kryterium „liczba przestępstw i wykroczeń”.

Najwyższą liczbę punktów (3) przyznano w sołectwach: Olbięcín i Trzydnik Duży. Na tych obszarach odnotowano najwyższą liczbę przestępstw i wykroczeń, która znacznie przekracza wartość wskaźnika referencyjnego.

Średnią liczbę punktów (2) przyznano sołectwom: Rzeczyca Ziemiańska, Węglin, Dąbrowa, Budki, Liśnik Mały, Łychów Szlachecki. Na tych obszarach liczba odnotowanych przestępstw i wykroczeń jest niewiele wyższa lub niewiele poniżej średniej dla całej Gminy.

Najmniejszą liczbę punktów (1) przyznano obszarom, gdzie odnotowano najmniejszą liczbę wykroczeń, a tym samym, znalazły się one zdecydowanie poniżej wskaźnika referencyjnego (sołectwa: Łychów Gościeradowski, Rzeczyca Ziemiańska-Kolonia, Trzydnik Duży-Kolonia, Węglinek, Wola Trzydnicka, Wólka Olbięcka) lub nie odnotowano żadnych przestępstw i wykroczeń (sołectwa: Agatówka, Dębowiec, Owczarnia, Trzydnik Mały, Zielonka).

Z analizy danych w sferze społecznej w zakresie liczby przestępstw i wykroczeń, wynika, że największe natężenie zidentyfikowanych problemów występuje w sołectwach: Olbięcín i Trzydnik Duży.





Lokalny Program Rewitalizacji Gminy Trzydnik Duży

Tabela 6 Negatywne zjawiska społeczne - liczba przestępstw i wykroczeń

Obszar	Kryterium	Waga	Agatówka		Budki		Dąbrowa		Dębowiec		Liśnik Mały		Łychów Gościeradowski		Łychów Szlachecki	
			Liczba przyznanych punktów	Wynik	Liczba przyznanych punktów	Wynik	Liczba przyznanych punktów	Wynik	Liczba przyznanych punktów	Wynik	Liczba przyznanych punktów	Wynik	Liczba przyznanych punktów	Wynik	Liczba przyznanych punktów	Wynik
negatywne zjawiska społeczne	Liczba przestępstw i wykroczeń	7	1	7	2	14	2	14	1	7	2	14	1	7	2	14

Obszar	Kryterium	Waga	Olbięcin		Owczarnia		Rzeczycza Księża		Rzeczycza Ziemiańska		Rzeczycza Ziemiańska-Kolonia		Trzydnik Duży		Trzydnik Duży-Kolonia	
			Liczba przyznanych punktów	Wynik	Liczba przyznanych punktów	Wynik	Liczba przyznanych punktów	Wynik	Liczba przyznanych punktów	Wynik	Liczba przyznanych punktów	Wynik	Liczba przyznanych punktów	Wynik	Liczba przyznanych punktów	Wynik
negatywne zjawiska społeczne	Liczba przestępstw i wykroczeń	7	3	21	1	7	1	7	2	14	1	7	3	21	1	7

Obszar	Kryterium	Waga	Trzydnik Mały		Węglin		Węglinek		Wola Trzydnicka		Wólka Olbięcka		Zielonka	
			Liczba przyznanych punktów	Wynik	Liczba przyznanych punktów	Wynik	Liczba przyznanych punktów	Wynik	Liczba przyznanych punktów	Wynik	Liczba przyznanych punktów	Wynik	Liczba przyznanych punktów	Wynik
negatywne zjawiska społeczne	Liczba przestępstw i wykroczeń	7	1	7	2	14	1	7	1	7	1	7	1	7

Źródło: Opracowanie własne



Unia Europejska
Fundusz Spójności





AKTYWNOŚĆ SPOŁECZNA – LICZBA ORGANIZACJI POZARZĄDOWYCH.

Analizując kapitał społeczny wzięto pod uwagę aktywność społeczną, mierzoną zaangażowaniem mieszkańców w działalność społeczną w organizacjach pozarządowych. Aktywność społeczną można dodatkowo mierzyć aktywnością wyborczą, w związku z czym analizę aktywności społecznej uzupełniono o informacje dotyczące aktywności wyborczej. Jednakże ze względu na brak danych ilościowych dotyczących aktywności wyborczej dla poszczególnych sołectw, dokonano analizy aktywności wyborczej dla całego obszaru Gminy Trzydnik Duży na tle powiatu kraśnickiego (wybory do Parlamentu Europejskiego 2014, wybory samorządowe 2014, wybory parlamentarne 2015, wybory prezydenckie 2015) oraz w rozbiciu na obwody wyborcze (wybory samorządowe 2014, wybory prezydenckie 2015).

✓ ORGANIZACJE POZARZĄDOWE.

Za jeden z mierników poziomu rozwoju społeczeństwa Gminy uważana jest liczba organizacji pozarządowych funkcjonujących na jej obszarze. Na terenie Gminy Trzydnik Duży czynnie funkcjonuje 15 organizacji pozarządowych, w tym 11 Ochotniczych Straży Pożarnych.

Tabela 7 Organizacje pozarządowe działające na terenie Gminy Trzydnik Duży

Wyszczególnienie (sołectwo)		Organizacje pozarządowe działające na terenie sołectwa
1	Agatówka	Ochotnicza Straż Pożarna w Agatówce
2	Budki	Brak organizacji pozarządowej z siedzibą w sołectwie
3	Dąbrowa	Ochotnicza Straż Pożarna w Dąbrowie
4	Dębowiec	Brak organizacji pozarządowej z siedzibą w sołectwie
5	Liśnik Mały	Ochotnicza Straż Pożarna w Liśniku Małym
6	Łychów Gościeradowski	Ochotnicza Straż Pożarna w Łychowie
7	Łychów Szlachecki	Brak organizacji pozarządowej z siedzibą w sołectwie
8	Olbięcin	Stowarzyszenie „Każdy ma szansę” Ochotnicza Straż Pożarna w Olbięcinie
9	Owczarnia	Brak organizacji pozarządowej z siedzibą w sołectwie
10	Rzeczycza Księża	Stowarzyszenie Na rzecz Rozwoju Wsi Rzeczycza Księża "Nasza przyszłość" Ochotnicza Straż Pożarna w Rzeczycy Księżej
11	Rzeczycza Ziemiańska	Ochotnicza Straż Pożarna w Rzeczycy Ziemiańskiej
12	Rzeczycza Ziemiańska-Kolonia	Brak organizacji pozarządowej z siedzibą w sołectwie
13	Trzydnik Duży	Klub Sportowy Gminnego Ośrodka Kultury w Trzydniku Dużym Ochotnicza Straż Pożarna w Trzydniku Dużym
14	Trzydnik Duży-Kolonia	Brak organizacji pozarządowej z siedzibą w sołectwie
15	Trzydnik Mały	Brak organizacji pozarządowej z siedzibą w sołectwie
16	Węglin	Stowarzyszenie Gminny Klub Sportowy "PŁOMIEN" Trzydnik Duży Ochotnicza Straż Pożarna w Węglinie
17	Węglinek	Ochotnicza Straż Pożarna w Węglinku
18	Wola Trzydnicka	Ochotnicza Straż Pożarna w Woli Trzydnickiej
19	Wólka Olbięcka	Brak organizacji pozarządowej z siedzibą w sołectwie
20	Zielonka	Brak organizacji pozarządowej z siedzibą w sołectwie

Źródło: UG Trzydnik Duży





Lokalny Program Rewitalizacji Gminy Trzydnik Duży

Ponadto, przy Gminnym Ośrodku Kultury w Trzydniku Dużym działają następujące grupy nieformalne:

- Koło Gospodyń Wiejskich w Rzeczycy Ziemiańskiej
- Koło Gospodyń Wiejskich w Rzeczycy Księżej.
- Koło Gospodyń Wiejskich w Łychowie.
- Koło Gospodyń Wiejskich w Węglinie.
- Koło Gospodyń Wiejskich w Woli Trzydnickiej.
- Koło Gospodyń Wiejskich w Trzydniku Dużym.
- Koło Gospodyń Wiejskich w Rzeczycy Ziemiańskiej-Kolonii.
- Koło Gospodyń Wiejskich w Węglinku.
- Klub Nowoczesnych Kobiet w Olbięcinie.
- Zespół Folkowy „Świtez” z Węglina.
- Męski Zespół Obrzędowy „Herody” z Budek.
- Kapela Ludowa z Trzydnika Dużego.

✓ **AKTYWNOŚĆ WYBORCZA.**

Aktywność społeczną można mierzyć aktywnością wyborczą. Analizie poddano ostatnie wybory do Parlamentu Europejskiego, samorządowe, parlamentarne i prezydenckie. Aktywność wyborcza mieszkańców Gminy Trzydnik Duży jest zdecydowanie mniejsza niż aktywność wyborcza mieszkańców powiatu kraśnickiego, co obrazuje poniższa tabela. Najwyższą frekwencję w Gminie Trzydnik Duży zanotowano przy wyborach samorządowych w 2014 roku (49,58%), zaś najniższą przy wyborach parlamentarnych w 2015 roku (13,83%). Szczególna aktywność mieszkańców Gminy widoczna jest w wyborach samorządowych i prezydenckich, gdzie głosowanie odbywa się na konkretne lub znane osoby. Mniejszym zainteresowaniem od wyborów samorządowych i prezydenckich cieszą się wybory do Parlamentu Europejskiego, w których w 2014 roku frekwencja na terenie Gminy Trzydnik Duży wynosiła 17,76%.

Tabela 8 Frekwencja w wyborach w Gminie Trzydnik Duży oraz powiecie kraśnickim (%)

Rok wyborów	2014	2014	2015	2015
Rodzaj wyborów	Parlament Europejski	Samorządowe	Parlamentarne	Prezydenckie II tura
Powiat kraśnicki	23,46	52,15	17,62	53,19
Gmina Trzydnik Duży	17,76	49,58	13,83	48,15

Źródło: Opracowanie własne na podstawie danych pkw.gov.pl



Unia Europejska
Fundusz Spójności





Lokalny Program Rewitalizacji Gminy Trzydnik Duży

Nie można ocenić frekwencji wyborczej w poszczególnych sołectwach na terenie Gminy Trzydnik Duży, gdyż obwody wyborcze nie pokrywają się z granicami sołectw. Gmina podzielona jest na 10 obwodów wyborczych. Poniższa tabela przedstawia frekwencję w wyborach samorządowych w 2014 roku i wyborach prezydenckich w 2015 roku w podziale na obwody wyborcze.

Tabela 9 Frekwencja w wyborach samorządowych w 2014 roku i wyborach prezydenckich 2015 roku w podziale na obwody wyborcze w Gminie Trzydnik Duży (%)

Rok wyborów		2014	2015
Rodzaj wyborów		Samorządowe	Prezydent RP
Wyszczególnienie (sołectwo)		Obwód wyborczy	Obwód wyborczy
1	Agatówka	59,04	50,34
2	Budki		
3	Dąbrowa		
4	Liśnik Mały		
5	Łychów Gościeradowski		
6	Łychów Szlachecki		
7	Dębowiec		
8	Olbięcín		
9	Wólka Olbięcka		
10	Rzeczyca Księża		
11	Owczarnia	47,85	48,45
12	Rzeczyca Ziemiańska		
13	Rzeczyca Ziemiańska-Kolonia		
14	Zielonka	40,39	46,00
15	Trzydnik Duży		
16	Trzydnik Duży-Kolonia		
17	Trzydnik Mały		
18	Węglín	53,94	45,40
19	Węglínek		
20	Wola Trzydnicka		
		43,68	44,66
		63,16	52,35

Źródło: UG Trzydnik Duży

W wyborach samorządowych w 2014 roku największą frekwencją wyborczą pośród mieszkańców Gminy Trzydnik Duży odnotowano w obwodzie wyborczym, do którego należało sołectwo Wola Trzydnicka (63,16%), zaś najmniejszą frekwencją wyborczą w obwodzie wyborczym, do którego należały sołectwa: Rzeczyca Ziemiańska, Rzeczyca Ziemiańska-Kolonia, Zielonka (40,39%). Natomiast w wyborach prezydenckich w 2015 roku największą frekwencją wyborczą odnotowano pośród mieszkańców Gminy Trzydnik Duży w obwodzie wyborczym, do którego należało sołectwo Liśnik Mały (54,90%), zaś najmniejszą frekwencją wyborczą w obwodzie wyborczym, do którego należały sołectwa: Węglín i Węglínek (44,66%).





Lokalny Program Rewitalizacji Gminy Trzydnik Duży

W poniższej tabeli zaprezentowano analizę wielokryterialną dla kryterium „aktywność społeczna – liczba organizacji pozarządowych”.

Największą liczbę punktów (3) przyznano w sołectwach: Budki, Dębowiec, Łychów Szlachecki, Owczarnia, Rzeczyca Ziemiańska-Kolonia, Trzydnik Duży-Kolonia, Trzydnik Mały, Wólka Olbięcka, Zielonka. W tych sołectwach nie działają organizacje pozarządowe i aktywność społeczna jest na najniższym poziomie.

Średnią liczbę punktów (2) przyznano sołectwom: Agatówka, Dąbrowa, Liśnik Mały, Łychów Gościeradowski, Rzeczyca Ziemiańska, Węglinek, Wola Trzydnicka. W tych sołectwach funkcjonuje po 1 organizacji – jest to OSP.

Najmniejszą liczbę punktów (1) przyznano w sołectwach: Olbięcin, Rzeczyca Księża, Trzydnik Duży, Węglin, na terenie których działa najwięcej organizacji pozarządowych i aktywność społeczna jest najwyższa.

Podsumowując, analizy danych w sferze społecznej w zakresie aktywności społecznej – wyrażonej w liczbie organizacji pozarządowych, wynika, że największe natężenie zidentyfikowanych problemów występuje w następujących sołectwach: Budki, Dębowiec, Łychów Szlachecki, Owczarnia, Rzeczyca Ziemiańska-Kolonia, Trzydnik Duży-Kolonia, Trzydnik Mały, Wólka Olbięcka, Zielonka.





Lokalny Program Rewitalizacji Gminy Trzdnik Duży

Tabela 10 Negatywne zjawiska społeczne – aktywność społeczna – liczba organizacji pozarządowych

Obszar	Kryterium	Waga	Agatówka		Budki		Dąbrowa		Dębowiec		Liśnik Mały		Łychów Gościeradowski		Łychów Szlachecki	
			Liczba przyznanych punktów	Wynik	Liczba przyznanych punktów	Wynik	Liczba przyznanych punktów	Wynik	Liczba przyznanych punktów	Wynik	Liczba przyznanych punktów	Wynik	Liczba przyznanych punktów	Wynik	Liczba przyznanych punktów	Wynik
negatywne zjawiska społeczne	Aktywność społeczna – liczba organizacji pozarządowych	8	2	16	3	24	2	16	3	24	2	16	2	16	3	24

Obszar	Kryterium	Waga	Olbięcin		Owczarnia		Rzeczycza Księża		Rzeczycza Ziemiańska		Rzeczycza Ziemiańska-Kolonia		Trzdnik Duży		Trzdnik Duży-Kolonia	
			Liczba przyznanych punktów	Wynik	Liczba przyznanych punktów	Wynik	Liczba przyznanych punktów	Wynik	Liczba przyznanych punktów	Wynik	Liczba przyznanych punktów	Wynik	Liczba przyznanych punktów	Wynik	Liczba przyznanych punktów	Wynik
negatywne zjawiska społeczne	Aktywność społeczna – liczba organizacji pozarządowych	8	1	8	3	24	1	8	2	16	3	24	1	8	3	24

Obszar	Kryterium	Waga	Trzdnik Mały		Węglin		Węglinek		Wola Trzdnicka		Wólka Olbięcka		Zielonka	
			Liczba przyznanych punktów	Wynik	Liczba przyznanych punktów	Wynik	Liczba przyznanych punktów	Wynik	Liczba przyznanych punktów	Wynik	Liczba przyznanych punktów	Wynik	Liczba przyznanych punktów	Wynik
negatywne zjawiska społeczne	Aktywność społeczna – liczba organizacji pozarządowych	8	3	24	1	8	2	16	2	16	3	24	3	24

Źródło: Opracowanie własne



Unia Europejska
Fundusz Spójności





PODSUMOWANIE PROBLEMÓW W SFERZE SPOŁECZNEJ.

Ustalono, że wysokie natężenie negatywnych zjawisk społecznych występuje w obszarach, które osiągnęły powyżej 75 punktów, średnie natężenie negatywnych zjawisk społecznych występuje w obszarach, które osiągnęły 56-75 punktów, zaś niskie natężenie negatywnych zjawisk społecznych występuje w obszarach, które osiągnęły poniżej 55 punktów.

Z analizy danych w sferze społecznej oraz zgodnie z sumą otrzymanych punktów wynika, że największe natężenie zidentyfikowanych problemów społecznych występuje w sołectwach: Łychów Szlachecki, Olbięcín, Rzeczyca Ziemiańska, Trzydnik Duży, Trzydnik Duży-Kolonia, Węglinek.

Średnie natężenie negatywnych zjawisk społecznych występuje w sołectwach: Budki, Dąbrowa, Rzeczyca Księża, Trzydnik Mały, Węglin.

Natomiast najniższe natężenie negatywnych zjawisk społecznych występuje w sołectwach: Agatówka, Dębowiec, Liśnik Mały, Łychów Gościeradowski, Owczarnia, Rzeczyca Ziemiańska-Kolonia, Wola Trzydnicka, Wólka Olbięcka, Zielonka.

Obszary o najwyższym i średnim natężeniu zidentyfikowanych problemów społecznych wymagają podjęcia działań naprawczych.





Lokalny Program Rewitalizacji Gminy Trzydnik Duży

Tabela 11 Negatywne zjawiska społeczne – dane uwzględniające analizowane kryteria

Obszar	Kryterium	Waga	Agatówka			Budki			Dąbrowa			Dąbowiec			Liśnik Mały			Łychów Gościeradowski			Łychów Szlachecki		
			Liczba przyznanych punktów	Wynik	Razem	Liczba przyznanych punktów	Wynik	Razem	Liczba przyznanych punktów	Wynik	Razem	Liczba przyznanych punktów	Wynik	Razem	Liczba przyznanych punktów	Wynik	Razem	Liczba przyznanych punktów	Wynik	Razem	Liczba przyznanych punktów	Wynik	Razem
negatywne zjawiska społeczne	Liczba osób korzystająca z zasiłków z powodu bezrobocia	10	1	10	43	1	10	58	3	30	70	1	10	51	1	10	50	1	10	53	2	20	78
	Liczba osób korzystająca z zasiłków z powodu ubóstwa	10	1	10		1	10		1	10		1	10		1	10		2	20				
	Liczba przestępstw i wykroczeń	7	1	7		2	14		2	14		1	7		2	14		1	7		2	14	
	Aktywność społeczna - liczba organizacji pozarządowych	8	2	16		3	24		2	16		3	24		2	16		2	16		3	24	

Obszar	Kryterium	Waga	Olbięcin			Owczarnia			Rzeczycza Księża			Rzeczycza Ziemiańska			Rzeczycza Ziemiańska-Kolonia			Trzydnik Duży			Trzydnik Duży-Kolonia		
			Liczba przyznanych punktów	Wynik	Razem	Liczba przyznanych punktów	Wynik	Razem	Liczba przyznanych punktów	Wynik	Razem	Liczba przyznanych punktów	Wynik	Razem	Liczba przyznanych punktów	Wynik	Razem	Liczba przyznanych punktów	Wynik	Razem	Liczba przyznanych punktów	Wynik	Razem
negatywne zjawiska społeczne	Liczba osób korzystająca z zasiłków z powodu bezrobocia	10	3	30	89	1	10	51	3	30	75	3	30	90	1	10	51	3	30	89	3	30	81
	Liczba osób korzystająca z zasiłków z powodu ubóstwa	10	3	30		1	10		3	30		3	30		1	10		3	30		2	20	
	Liczba przestępstw i wykroczeń	7	3	21		1	7		2	14		1	7		2	14		1	7		3	21	
	Aktywność społeczna - liczba organizacji pozarządowych	8	1	8		3	24		1	8		2	16		3	24		1	8		3	24	

Obszar	Kryterium	Waga	Trzydnik Mały			Węglin			Węglinek			Wola Trzydnicka			Wólka Olbięcka			Zielonka					
			Liczba przyznanych punktów	Wynik	Razem	Liczba przyznanych punktów	Wynik	Razem	Liczba przyznanych punktów	Wynik	Razem	Liczba przyznanych punktów	Wynik	Razem	Liczba przyznanych punktów	Wynik	Razem	Liczba przyznanych punktów	Wynik	Razem			
negatywne zjawiska społeczne	Liczba osób korzystająca z zasiłków z powodu bezrobocia	10	2	20	61	3	30	72	3	30	83	1	10	43	1	10	51	1	10	51	1	10	51
	Liczba osób korzystająca z zasiłków z powodu ubóstwa	10	1	10		2	20		3	30		1	10		1	10		1	10				
	Liczba przestępstw i wykroczeń	7	1	7		2	14		1	7		1	7		1	7		1	7				
	Aktywność społeczna - liczba organizacji pozarządowych	8	3	24		1	8		2	16		2	16		3	24		3	24				

Źródło: Opracowanie własne

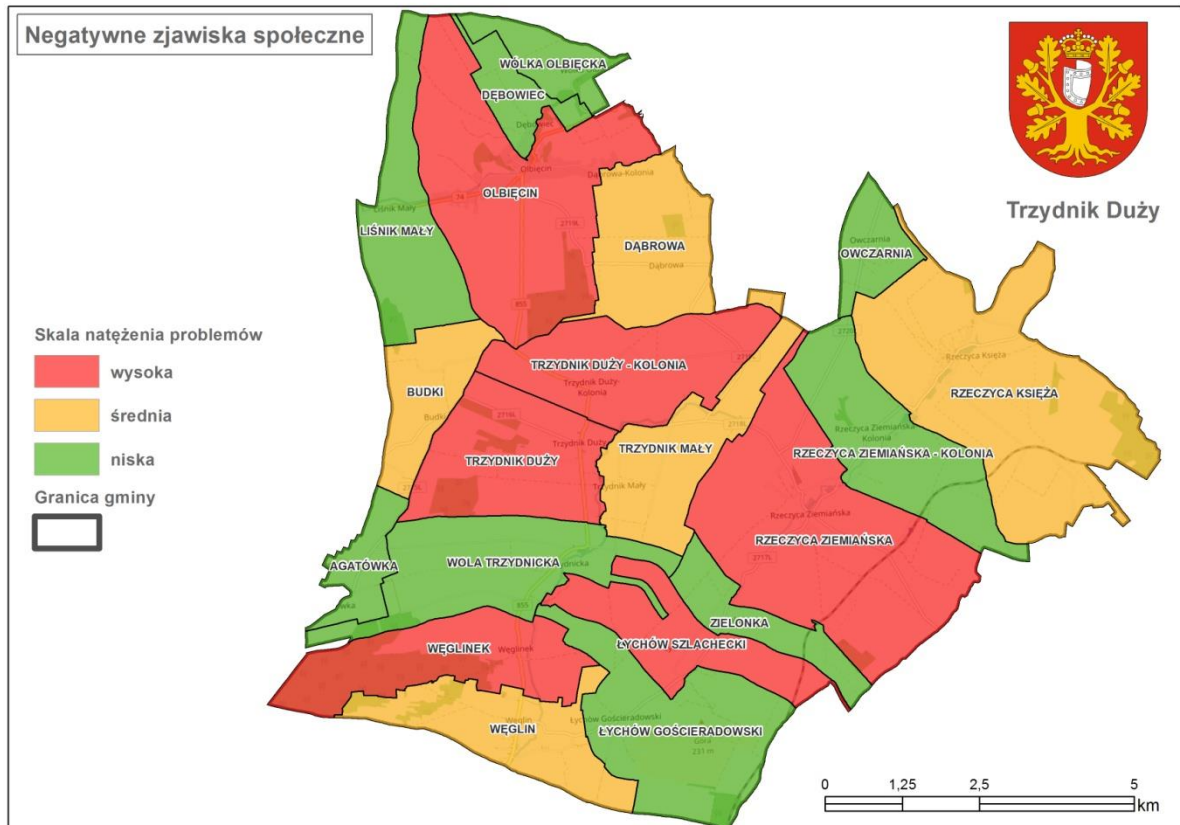


Unia Europejska
Fundusz Spójności





Mapa 2 Koncentracja negatywnych zjawisk w sferze społecznej w poszczególnych jednostkach referencyjnych na terenie Gminy Trzydnik Duży



Źródło: Opracowanie własne

2.2.2. Analiza Gminy Trzydnik Duży – sfera gospodarcza

Zgodnie z *Wytycznymi w zakresie rewitalizacji w programach operacyjnych na lata 2014–2020*, stan kryzysowy danego obszaru Gminy spowodowany jest koncentracją negatywnych zjawisk gospodarczych, w szczególności niskiego stopnia przedsiębiorczości, słabej kondycji lokalnych przedsiębiorstw.

Analizując sferę gospodarczą wzięto pod uwagę negatywne zjawiska dotyczące niskiego stopnia przedsiębiorczości. Poddane analizie dane pochodzą przede wszystkim z Urzędu Gminy Trzydnik Duży oraz Głównego Urzędu Statystycznego.



**LICZBA ZAREJESTROWANYCH PRZEDSIĘBIORSTW.**

Gmina Trzydnik Duży jest typową gminą wiejską, na obszarze tym nie ma zlokalizowanych dużych zakładów pracy zatrudniających mieszkańców. Poprawie sytuacji nie sprzyja nieduża aktywność podmiotów gospodarczych zapewniających miejsca pracy. Przeważają jednoosobowe podmioty gospodarcze oraz firmy rodzinne niezatrudniające pracowników. Dominują przedsiębiorstwa prowadzące działalność w zakresie handlu, napraw pojazdów, budownictwa. Potencjał istniejących przedsiębiorstw jest pośrednim wskaźnikiem obrazującym lokalne szanse na znalezienie zatrudnienia. W 2015 roku liczba zarejestrowanych przedsiębiorstw aktywnych na obszarze Gminy wynosiła 135.

Tabela 12 Liczba zarejestrowanych przedsiębiorstw w latach 2011-2015 w Gminie Trzydnik Duży

Wyszczególnienie (sołectwo)	2011		2012		2013		2014		2015	
	Liczba	% do ogółu	Liczba	% do ogółu	Liczba	% do ogółu	Liczba	% do ogółu	Liczba	% do ogółu
1 Agatówka	2	2,3	4	3,8	1	0,9	1	0,8	1	0,7
2 Budki	3	3,4	7	6,7	7	6,7	7	5,6	7	5,2
3 Dąbrowa	4	4,5	4	3,8	4	3,5	5	4	7	5,2
4 Dębowiec	1	1,1	3	2,9	3	2,6	2	1,6	3	2,5
5 Liśnik Mały	4	4,5	5	4,8	5	4,4	4	3,2	6	4,4
6 Łychów Gościeradowski	1	1,1	4	3,8	3	2,6	4	3,2	4	2,9
7 Łychów Szlachecki	8	9	5	4,8	6	5,3	6	4,8	7	5,2
8 Olbięcín	7	7,9	4	3,8	5	4,4	6	4,8	9	6,6
9 Owczarnia	4	4,5	1	1	2	1,7	3	2,4	4	2,9
10 Rzeczyca Księża	2	2,3	2	1,9	3	2,6	4	3,2	4	2,9
11 Rzeczyca Ziemiańska	5	5,7	5	4,8	9	7,9	8	6,4	9	6,6
12 Rzeczyca Ziemiańska-Kolonia	15	16,7	14	13,6	14	12,4	17	13,6	18	13,4
13 Trzydnik Duży	13	14,4	15	14,5	13	11,5	14	11,2	14	10,4
14 Trzydnik Duży-Kolonia	2	2,3	1	1	1	0,9	1	0,8	2	1,5
15 Trzydnik Mały	2	2,3	5	4,8	6	5,3	5	4	7	5,2
16 Węglín	6	6,6	17	16,3	15	13,2	18	14,4	11	8,2
17 Węglínek	2	2,3	2	1,9	4	3,5	5	4	5	3,7
18 Wola Trzydnicka	4	4,5	2	1,9	6	5,3	8	6,4	9	6,6
19 Wólka Olbięcka	2	2,3	3	2,9	5	4,4	6	4,8	6	4,4
20 Zielonka	2	2,3	1	1	1	0,9	1	0,8	2	1,5
SUMA	89	100	104	100	113	100	125	100	135	100

Źródło: UG Trzydnik Duży

Dla kryterium obliczono wskaźnik referencyjny – licząc średnią dla sołectwa podzielono 135 firm/ 20 sołectw, co dało w zaokrągleniu średnio 7 firm/1 sołectwo.

Z analizy danych wynika, iż do obszarów charakteryzujących się najwyższym negatywnym zjawiskiem gospodarczym dot. kryterium „liczba zarejestrowanych przedsiębiorstw” należą sołectwa: Agatówka, Dębowiec, Liśnik Mały, Łychów Gościeradowski, Owczarnia, Rzeczyca Księża, Trzydnik Duży-Kolonia, Węglínek, Wólka Olbięcka, Zielonka.





Lokalny Program Rewitalizacji Gminy Trzydnik Duży

W poniższej tabeli zaprezentowano analizę wielokryterialną dla kryterium „liczba zarejestrowanych przedsiębiorstw”. Dla przyznania punktów przyjęto zarówno wskaźnik udziału w ogóle dla terenu Gminy Trzydnik Duży oraz liczby zarejestrowanych przedsiębiorstw w latach 2011-2015.

Największą liczbę punktów (3) przyznano sołectwom, gdzie funkcjonuje najmniejsza liczba przedsiębiorstw (do 4) i są to sołectwa: Agatówka, Dębowiec, Łychów Gościeradowski, Owczarnia, Rzeczyca Księża, Trzydnik Duży-Kolonia, Zielonka.

Średnią liczbę punktów (2) przyznano w sołectwach, na obszarze których prosperuje od 5 do 8 firm, są to sołectwa: Budki, Dąbrowa, Liśnik Mały, Łychów Szlachecki, Trzydnik Mały, Węglinek, Wólka Olbięcka.

Natomiast najmniejszą liczbę punktów (1) przyznano w sołectwach, gdzie liczba zarejestrowanych przedsiębiorstw wynosi 9 i więcej, co ma miejsce w sołectwach: Olbięcín, Rzeczyca Ziemiańska, Wola Trzydnicka, Węglin, Trzydnik Duży, Rzeczyca Ziemiańska-Kolonia.



Unia Europejska
Fundusz Spójności





Lokalny Program Rewitalizacji Gminy Trzydnik Duży

Tabela 13 Negatywne zjawiska gospodarcze – liczba zarejestrowanych przedsiębiorstw w Gminie Trzydnik Duży

Obszar	Kryterium	Waga	Agatówka		Budki		Dąbrowa		Dębowiec		Liśnik Mały		Łychów Gościeradowski		Łychów Szlachecki	
			Liczba przyznanych punktów	Wynik	Liczba przyznanych punktów	Wynik	Liczba przyznanych punktów	Wynik	Liczba przyznanych punktów	Wynik	Liczba przyznanych punktów	Wynik	Liczba przyznanych punktów	Wynik	Liczba przyznanych punktów	Wynik
negatywne zjawiska gospodarcze	Liczba zarejestrowanych przedsiębiorstw	7	3	21	2	14	2	14	3	21	2	14	3	21	2	14

Obszar	Kryterium	Waga	Olbięcin		Owczarnia		Rzeczycza Księża		Rzeczycza Ziemiańska		Rzeczycza Ziemiańska-Kolonia		Trzydnik Duży		Trzydnik Duży-Kolonia	
			Liczba przyznanych punktów	Wynik	Liczba przyznanych punktów	Wynik	Liczba przyznanych punktów	Wynik	Liczba przyznanych punktów	Wynik	Liczba przyznanych punktów	Wynik	Liczba przyznanych punktów	Wynik	Liczba przyznanych punktów	Wynik
negatywne zjawiska gospodarcze	Liczba zarejestrowanych przedsiębiorstw	7	1	7	3	21	3	21	1	7	1	7	1	7	3	21

Obszar	Kryterium	Waga	Trzydnik Mały		Węglin		Węglek		Wola Trzydnicka		Wólka Olbięcka		Zielonka	
			Liczba przyznanych punktów	Wynik	Liczba przyznanych punktów	Wynik	Liczba przyznanych punktów	Wynik	Liczba przyznanych punktów	Wynik	Liczba przyznanych punktów	Wynik	Liczba przyznanych punktów	Wynik
negatywne zjawiska gospodarcze	Liczba zarejestrowanych przedsiębiorstw	7	2	14	1	7	2	14	1	7	2	14	3	21

Źródło: Opracowanie własne



Unia Europejska
Fundusz Spójności





LICZBA PRZEDSIĘBIORSTW WYREJESTROWANYCH.

W 2015 roku łączna liczba przedsiębiorstw wyrejestrowanych na terenie Gminy Trzydnik Duży wyniosła 14 firmy. Na przestrzeni lat 2012-2016 najwięcej firm zostało wyrejestrowanych w 2013 roku – 25 firm, zaś najmniej w 2011 roku – 1 firma.

Działające na terenie Gminy Trzydnik Duży mikroprzedsiębiorstwa mają duże problemy z utrzymaniem na rynku. Brak doświadczenia w prowadzeniu działalności gospodarczej, niedostosowanie do lokalnego rynku oraz inne przyczyny skutkują częstym zamykaniem tego rodzaju podmiotów.

Tabela 14 Liczba przedsiębiorstw wyrejestrowanych w latach 2011-2015 w Gminie Trzydnik Duży

Wyszczególnienie (sołectwo)	2011	2012	2013	2014	2015
1 Agatówka	0	1	0	0	0
2 Budki	0	0	1	3	1
3 Dąbrowa	0	1	0	0	1
4 Dębowiec	0	0	1	0	0
5 Liśnik Mały	0	0	0	0	0
6 Łychów Gościeradowski	0	1	4	2	1
7 Łychów Szlachecki	0	1	0	0	1
8 Olbięcin	1	1	3	1	4
9 Owczarnia	0	1	0	0	0
10 Rzeczyca Księża	0	1	1	0	0
11 Rzeczyca Ziemiańska	0	2	4	1	2
12 Rzeczyca Ziemiańska-Kolonia	0	3	0	4	0
13 Trzydnik Duży	0	4	3	0	1
14 Trzydnik Duży-Kolonia	0	0	0	0	1
15 Trzydnik Mały	0	2	5	0	0
16 Węglin	0	1	2	0	1
17 Węglinek	0	0	0	0	1
18 Wola Trzydnicka	0	0	0	1	0
19 Wólka Olbięcka	0	0	0	0	0
20 Zielonka	0	0	1	1	0
SUMA	1	19	25	13	14

Źródło: UG Trzydnik Duży

Przyznając punkty w ramach kryterium, największą liczbę (3) przyznano w sołectwach: Budki, Dąbrowa, Łychów Gościeradowski, Olbięcin, Rzeczyca Ziemiańska, Trzydnik Duży, Trzydnik Duży-Kolonia, Węglin, Węglinek. Są to sołectwa, na terenie których nastąpiło wyrejestrowanie firm.

W pozostałych sołectwach przyznano najmniejszą liczbę punktów (1), gdyż na obszarach tych sołectw nie wyrejestrowano żadnej firmy, są to sołectwa: Agatówka, Dębowiec, Liśnik Mały, Owczarnia, Rzeczyca Księża, Rzeczyca Ziemiańska-Kolonia, Trzydnik Mały, Wola Trzydnicka, Wólka Olbięcka, Zielonka. Średniej liczby punktów (2) nie przyznano.





Lokalny Program Rewitalizacji Gminy Trzydnik Duży

Tabela 15 Negatywne zjawiska gospodarcze – liczba wyrejestrowanych przedsiębiorstw w Gminie Trzydnik Duży

Obszar	Kryterium	Waga	Agatówka		Budki		Dąbrowa		Dębowiec		Liśnik Mały		Łychów Gościeradowski		Łychów Szlachecki	
			Liczba przyznanych punktów	Wynik	Liczba przyznanych punktów	Wynik	Liczba przyznanych punktów	Wynik	Liczba przyznanych punktów	Wynik	Liczba przyznanych punktów	Wynik	Liczba przyznanych punktów	Wynik	Liczba przyznanych punktów	Wynik
negatywne zjawiska gospodarcze	Liczba wyrejestrowanych przedsiębiorstw	8	1	8	3	24	3	24	1	8	1	8	3	24	1	8

Obszar	Kryterium	Waga	Olbięcín		Owczarnia		Rzeczycza Księża		Rzeczycza Ziemiańska		Rzeczycza Ziemiańska-Kolonia		Trzydnik Duży		Trzydnik Duży-Kolonia	
			Liczba przyznanych punktów	Wynik	Liczba przyznanych punktów	Wynik	Liczba przyznanych punktów	Wynik	Liczba przyznanych punktów	Wynik	Liczba przyznanych punktów	Wynik	Liczba przyznanych punktów	Wynik	Liczba przyznanych punktów	Wynik
negatywne zjawiska gospodarcze	Liczba wyrejestrowanych przedsiębiorstw	8	3	24	1	8	1	8	3	24	1	8	3	24	3	24

Obszar	Kryterium	Waga	Trzydnik Mały		Węglín		Węglínek		Wola Trzydnicka		Wólka Olbięcicka		Zielonka	
			Liczba przyznanych punktów	Wynik	Liczba przyznanych punktów	Wynik	Liczba przyznanych punktów	Wynik	Liczba przyznanych punktów	Wynik	Liczba przyznanych punktów	Wynik	Liczba przyznanych punktów	Wynik
negatywne zjawiska gospodarcze	Liczba wyrejestrowanych przedsiębiorstw	8	1	8	3	24	3	24	1	8	1	8	1	8

Źródło: Opracowanie własne



Unia Europejska
Fundusz Spójności





PODSUMOWANIE PROBLEMÓW W SFERZE GOSPODARCZEJ.

Ustalono, że wysokie natężenie negatywnych zjawisk gospodarczych występuje w obszarach, które osiągnęły powyżej 30 punktów, średnie natężenie negatywnych zjawisk gospodarczych występuje w obszarach, które osiągnęły 24-30 punktów, zaś niskie natężenie negatywnych zjawisk gospodarczych występuje w obszarach, które osiągnęły 15-23 punkty.

Z analizy danych w sferze gospodarczej oraz zgodnie z sumą otrzymanych punktów wynika, że największe natężenie zidentyfikowanych problemów gospodarczych występuje w sołectwach: Budki, Dąbrowa, Łychów Gościeradowski, Olbięcín, Rzeczyca Ziemiańska, Trzydnik Duży, Trzydnik Duży-Kolonia, Węglín, Węglínek.

Średnie natężenie negatywnych zjawisk gospodarczych występuje w sołectwach: Agatówka, Dębówiec, Owczarnia, Rzeczyca Księża, Zielonka.

Natomiast najniższe natężenie negatywnych zjawisk gospodarczych występuje w sołectwach: Liśnik Mały, Łychów Szlachecki, Rzeczyca Ziemiańska-Kolonia, Trzydnik Mały, Wola Trzydnicka, Wólka Olbięcka.

Obszary o najwyższym i średnim natężeniu zidentyfikowanych problemów gospodarczych wymagają podjęcia działań naprawczych.





Lokalny Program Rewitalizacji Gminy Trzydnik Duży

Tabela 16 Negatywne zjawiska gospodarcze – dane uwzględniające analizowane kryteria

Obszar	Kryterium	Waga	Agatówka			Budki			Dąbrowa			Dębowiec			Liśnik Mały			Łychów Gościeradowski			Łychów Szlachecki		
			Liczba przyznanych punktów	Wynik	Razem	Liczba przyznanych punktów	Wynik	Razem	Liczba przyznanych punktów	Wynik	Razem	Liczba przyznanych punktów	Wynik	Razem	Liczba przyznanych punktów	Wynik	Razem	Liczba przyznanych punktów	Wynik	Razem	Liczba przyznanych punktów	Wynik	Razem
negatywne zjawiska gospodarcze	Liczba zarejestrowanych przedsiębiorstw	7	3	21	29	2	14	38	2	14	38	3	21	29	2	14	22	3	21	45	2	14	22
	Liczba wyrejestrowanych przedsiębiorstw	8	1	8		3	24		3	24		1	8		1	8		3	24		1	8	

Obszar	Kryterium	Waga	Olbięcin			Owczarnia			Rzeczycza Księża			Rzeczycza Ziemiańska			Rzeczycza Ziemiańska-Kolonia			Trzydnik Duży			Trzydnik Duży-Kolonia		
			Liczba przyznanych punktów	Wynik	Razem	Liczba przyznanych punktów	Wynik	Razem	Liczba przyznanych punktów	Wynik	Razem	Liczba przyznanych punktów	Wynik	Razem	Liczba przyznanych punktów	Wynik	Razem	Liczba przyznanych punktów	Wynik	Razem	Liczba przyznanych punktów	Wynik	Razem
negatywne zjawiska gospodarcze	Liczba zarejestrowanych przedsiębiorstw	7	1	7	31	3	21	29	3	21	29	1	7	31	1	7	15	1	7	31	3	21	45
	Liczba wyrejestrowanych przedsiębiorstw	8	3	24		1	8		1	8		3	24		1	8		3	24		3	24	

Obszar	Kryterium	Waga	Trzydnik Mały			Węglin			Węglek			Wola Trzydnicka			Wólka Olbięcka			Zielonka		
			Liczba przyznanych punktów	Wynik	Razem	Liczba przyznanych punktów	Wynik	Razem	Liczba przyznanych punktów	Wynik	Razem	Liczba przyznanych punktów	Wynik	Razem	Liczba przyznanych punktów	Wynik	Razem	Liczba przyznanych punktów	Wynik	Razem
negatywne zjawiska gospodarcze	Liczba zarejestrowanych przedsiębiorstw	7	2	14	22	1	7	31	2	14	38	1	7	15	2	14	22	3	21	29
	Liczba wyrejestrowanych przedsiębiorstw	8	1	8		3	24		3	24		1	8		1	8		1	8	

Źródło: Opracowanie własne

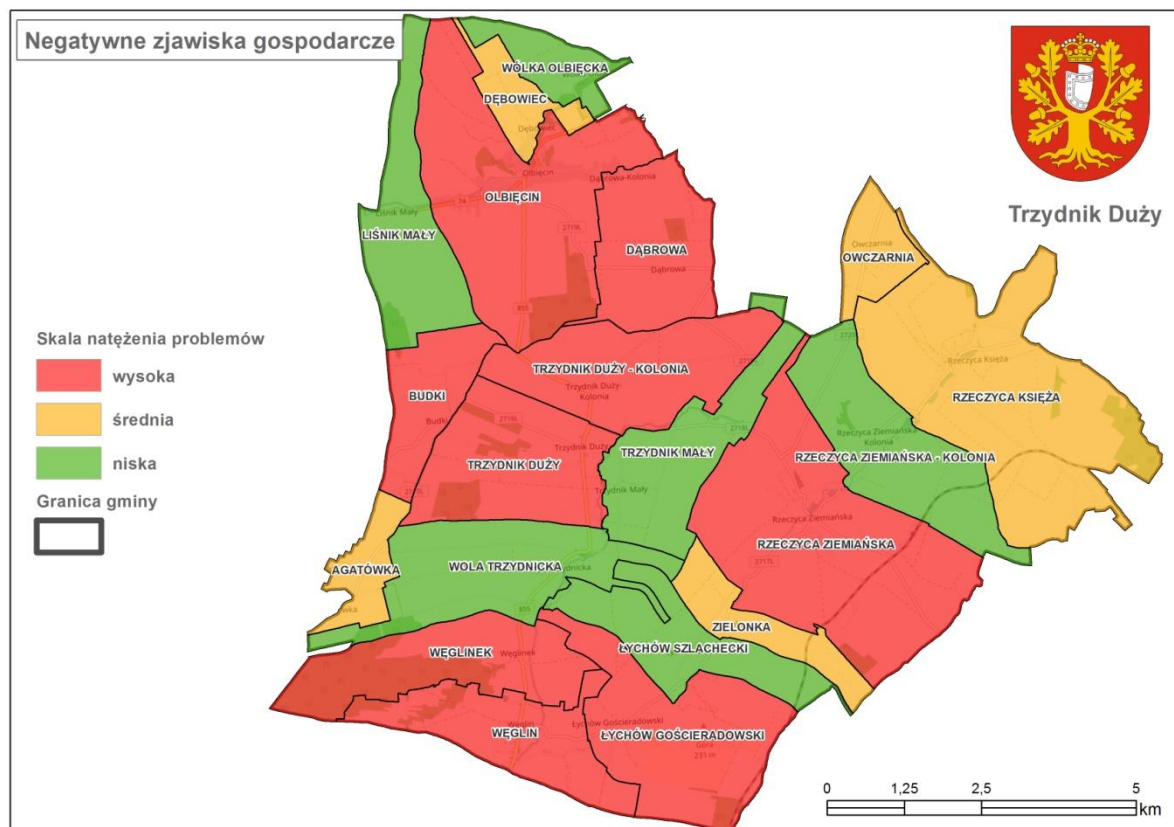


Unia Europejska
Fundusz Spójności





Mapa 3 Koncentracja negatywnych zjawisk w sferze gospodarczej w poszczególnych jednostkach referencyjnych na terenie Gminy Trzydnik Duży



Źródło: Opracowanie własne

2.2.4. Analiza Gminy Trzydnik Duży – sfera techniczna

Zgodnie z *Wytycznymi w zakresie rewitalizacji w programach operacyjnych na lata 2014–2020*, stan kryzysowy danego obszaru Gminy spowodowany jest koncentracją negatywnych zjawisk społecznych, współwystępujących z negatywnymi zjawiskami w co najmniej jednej z innych sfer, w tym: technicznej, a w szczególności w zakresie degradacji stanu technicznego obiektów budowlanych, w tym o przeznaczeniu mieszkaniowym oraz braku funkcjonowania rozwiązań technicznych umożliwiających efektywne korzystanie z obiektów budowlanych, w szczególności w zakresie energooszczędności i ochrony środowiska.

W związku z powyższym dokonano analizy ilościowej problemów w sferze technicznej na terenie Gminy Trzydnik Duży w następującym zakresie:

1. Udział ludności korzystającej z sieci kanalizacyjnej - luki.





Lokalny Program Rewitalizacji Gminy Trzydnik Duży

2. Udział ludności korzystającej z sieci wodociągowej - luki.
3. Stan infrastruktury drogowej - luki w infrastrukturze.
4. Stan obiektów użyteczności publicznej - luki w infrastrukturze.

Dostęp i stan infrastruktury technicznej oddziałują w wysokim stopniu na jakość życia społeczności mieszkającej na danym obszarze. Jest też bardzo ważny czynnik wpływający na atrakcyjność i konkurencyjność Gminy oraz jej rozwój.

SIEĆ KANALIZACYJNA.

Na terenie Gminy Trzydnik Duży brak jest sieci kanalizacji sanitarnej i zbiorczej oczyszczalni ścieków. Żadna miejscowość w Gminie nie jest skanalizowana. Zdecydowana większość mieszkańców korzysta ze zbiorników bezodpływowych. Problem ten wynika ze specyfiki zabudowy. W Gminie Trzydnik Duży dominuje zabudowa rozproszona, znacznie podnosząca koszt budowy i utrzymania tradycyjnej sieci kanalizacyjnej.

Brak kontroli nad gromadzeniem i wywożeniem ścieków z gospodarstw domowych na dużym obszarze zwodociągowanym powoduje znaczne zagrożenie dla środowiska, a szczególnie na obszarach o wysokim poziomie wód gruntowych.

W związku z powyższym, do obszarów charakteryzujących się najwyższym negatywnym zjawiskiem technicznym dot. kryterium „udział ludności korzystającej z sieci kanalizacyjnej” zaliczono wszystkie sołectwa należące do Gminy Trzydnik Duży.

W poniższej tabeli zaprezentowano analizę wielokryterialną dla kryterium „udział ludności korzystającej z sieci kanalizacyjnej - luki”.

Największą liczbę punktów (3) przyznano wszystkim sołectwom: Agatówka, Budki, Dębowiec, Dąbrowa, Liśnik Mały, Łychów Gościeradowski, Łychów Szlachecki, Olbięcín, Owczarnia, Rzeczyca Księża, Rzeczyca Ziemiańska, Rzeczyca Ziemiańska-Kolonia, Trzydnik Duży, Trzydnik Duży-Kolonia, Trzydnik Mały, Węglín, Węglínek, Wola Trzydnicka, Wólka Olbięcka, Zielonka.

Punktów 1 i 2 nie przyznano żadnemu z sołectw.



Unia Europejska
Fundusz Spójności





Lokalny Program Rewitalizacji Gminy Trzdnik Duży

Tabela 17 Negatywne zjawiska techniczne - udział ludności korzystającej z sieci kanalizacyjnej – luki

Obszar	Kryterium	Waga	Agatówka		Budki		Dąbrowa		Dębowiec		Liśnik Mały		Łychów Gościeradowski		Łychów Szlachecki	
			Liczba przyznanych punktów	Wynik	Liczba przyznanych punktów	Wynik	Liczba przyznanych punktów	Wynik	Liczba przyznanych punktów	Wynik	Liczba przyznanych punktów	Wynik	Liczba przyznanych punktów	Wynik	Liczba przyznanych punktów	Wynik
negatywne zjawiska techniczne	Udział ludności korzystającej z sieci kanalizacyjnej - luki	3	3	9	3	9	3	9	3	9	3	9	3	9	3	9

Obszar	Kryterium	Waga	Olbięcin		Owczarnia		Rzeczycza Księża		Rzeczycza Ziemiańska		Rzeczycza Ziemiańska-Kolonia		Trzdnik Duży		Trzdnik Duży-Kolonia	
			Liczba przyznanych punktów	Wynik	Liczba przyznanych punktów	Wynik	Liczba przyznanych punktów	Wynik	Liczba przyznanych punktów	Wynik	Liczba przyznanych punktów	Wynik	Liczba przyznanych punktów	Wynik	Liczba przyznanych punktów	Wynik
negatywne zjawiska techniczne	Udział ludności korzystającej z sieci kanalizacyjnej - luki	3	3	9	3	9	3	9	3	9	3	9	3	9	3	9

Obszar	Kryterium	Waga	Trzdnik Mały		Węglin		Węglinek		Wola Trzdynicka		Wólka Olbięcka		Zielonka	
			Liczba przyznanych punktów	Wynik	Liczba przyznanych punktów	Wynik	Liczba przyznanych punktów	Wynik	Liczba przyznanych punktów	Wynik	Liczba przyznanych punktów	Wynik	Liczba przyznanych punktów	Wynik
negatywne zjawiska techniczne	Udział ludności korzystającej z sieci kanalizacyjnej - luki	3	3	9	3	9	3	9	3	9	3	9	3	9

Źródło: Opracowanie własne



Unia Europejska
Fundusz Spójności





SIEĆ WODOCIĄGOWA.

System wodociągów Gminy Trzydnik Duży jest rozbudowany i w pełni zabezpiecza potrzeby mieszkańców. Do sieci podłączone są wszystkie sołectwa na terenie Gminy. Wszystkie miejscowości, jakie obejmuje swoim zasięgiem Gmina posiadają dostęp do wodociągów. Grupowy wodociąg wiejski zasilany jest z 2 ujęć podziemnych (pracujących naprzemiennie) posiadających studnie głębinowe wybudowane w 1996 roku. Obydwa odwierty studzienne zlokalizowane zostały na gruntach wsi Rzeczyca Ziemiańska, na działce stanowiącej własność Urzędu Gminy w Trzydniku.

Według danych Urzędu Gminy Trzydnik Duży, sieć wodociągowa w Gminie ma długość 109 618 mb, zaś przyłącza 53,20 mb. Liczba przyłączy prowadzących do budynków mieszkalnych i zbiorowego zamieszkania wynosi 1762 szt. Z sieci wodociągowej korzysta 6 524 osób.

Tabela 18 Sieć wodociągowa w Gminie Trzydnik Duży

Wyszczególnienie (sołectwo)		Przyłącza prowadzące do budynków mieszkalnych i zbiorowego zamieszkania (szt.)	Ludność korzystająca z sieci wodociągowej (osoba)	Korzystający z instalacji w % ogółu ludności
1	Agatówka	1762	140	100
2	Budki		198	100
3	Dąbrowa		338	100
4	Dębowiec		105	100
5	Liśnik Mały		242	100
6	Łychów Gościeradowski		280	100
7	Łychów Szlachecki		206	100
8	Olbięcin		643	100
9	Owczarnia		95	100
10	Rzeczyca Księża		717	100
11	Rzeczyca Ziemiańska		832	100
12	Rzeczyca Ziemiańska-Kolonia		317	100
13	Trzydnik Duży		363	100
14	Trzydnik Duży-Kolonia		354	100
15	Trzydnik Mały		419	100
16	Węglin		335	100
17	Węglinek		312	100
18	Wola Trzydnicka		363	100
19	Wólka Olbięcka		124	100
20	Zielonka		141	100
SUMA			6524	-

Źródło: UG Trzydnik Duży

W poniższej tabeli zaprezentowano analizę wielokryterialną dla kryterium „udział ludności korzystającej z sieci wodociągowej - luki” – ze względu na fakt, iż 100% obszaru wszystkich sołectw Gminy Trzydnik Duży jest zwodociągowane, wszystkim sołectwom przyznano najmniejszą liczbę punktów - 1.

Punktów 3 i 2 nie przyznano żadnemu z sołectw.





Lokalny Program Rewitalizacji Gminy Trzydnik Duży

Tabela 19 Negatywne zjawiska techniczne - udział ludności korzystającej z sieci wodociągowej - luki

Obszar	Kryterium	Waga	Agatówka		Budki		Dąbrowa		Dębowiec		Liśnik Mały		Łychów Gościeradowski		Łychów Szlachecki	
			Liczba przyznanych punktów	Wynik	Liczba przyznanych punktów	Wynik	Liczba przyznanych punktów	Wynik	Liczba przyznanych punktów	Wynik	Liczba przyznanych punktów	Wynik	Liczba przyznanych punktów	Wynik	Liczba przyznanych punktów	Wynik
negatywne zjawiska techniczne	Udział ludności korzystającej z sieci wodociągowej - luki	3	1	3	1	3	1	3	1	3	1	3	1	3	1	3

Obszar	Kryterium	Waga	Olbięcín		Owczarnia		Rzeczycza Księża		Rzeczycza Ziemiańska		Rzeczycza Ziemiańska-Kolonia		Trzydnik Duży		Trzydnik Duży-Kolonia	
			Liczba przyznanych punktów	Wynik	Liczba przyznanych punktów	Wynik	Liczba przyznanych punktów	Wynik	Liczba przyznanych punktów	Wynik	Liczba przyznanych punktów	Wynik	Liczba przyznanych punktów	Wynik	Liczba przyznanych punktów	Wynik
negatywne zjawiska techniczne	Udział ludności korzystającej z sieci wodociągowej - luki	3	1	3	1	3	1	3	1	3	1	3	1	3	1	3

Obszar	Kryterium	Waga	Trzydnik Mały		Węglín		Węglínek		Wola Trzydnicka		Wólka Olbięcka		Zielonka	
			Liczba przyznanych punktów	Wynik	Liczba przyznanych punktów	Wynik	Liczba przyznanych punktów	Wynik	Liczba przyznanych punktów	Wynik	Liczba przyznanych punktów	Wynik	Liczba przyznanych punktów	Wynik
negatywne zjawiska techniczne	Udział ludności korzystającej z sieci wodociągowej - luki	3	1	3	1	3	1	3	1	3	1	3	1	3

Źródło: Opracowanie własne



Unia Europejska
Fundusz Spójności





Lokalny Program Rewitalizacji Gminy Trzydnik Duży

INFRASTRUKTURA DROGOWA.

Przez teren Gminy przebiegają ważne drogi - krajowa nr 74, łącząca Lublin z Kielcami oraz wojewódzka nr 855 - łącząca Kraśnik ze Stalową Wolą.

Drogi zwłaszcza gminne i powiatowe wymagają przebudowy i modernizacji z uwagi na ich zły stan. Drogi powiatowe, to drogi utwardzone asfaltowe, natomiast drogi gminne często nie są w ogóle utwardzone (występujący żwir i tłuczeń to tylko poprawa przejezdności). Należy wyremontować lub zmodernizować drogi gminne, szczególnie te, które stworzą zintegrowany system lokalnej sieci komunikacyjnej.

Tabela 20 Stan infrastruktury drogowej w Gminie Trzydnik Duży

Wyszczególnienie (sołectwo)		Ogólny opis	Opis luk w infrastrukturze
1	Agatówka	<i>sieć dróg wystarczająca</i> drogi gminne 108591 L Budki - Mała Agatówka 108592 L Agatówka - Marynopol Las 108593 L Wola Trzydnicka - Agatówka (Kolonja) 108594 L Wola Trzydnicka - Agatówka Kopaniny	Brak nawierzchni bitumicznej na odcinku 0,9km. Zły stan nawierzchni na całym odcinku. Stan drogi dobry – w perspektywie 5 lat nawierzchnia do remontu. Zły stan nawierzchni na całym odcinku – projektowana do remontu.
2	Budki	<i>sieć dróg wystarczająca</i> drogi gminne 108589 L Trzydnik Duży Kolonia - Budki 108590 L Budki - Budki Górne dr powiatowa 2715 L Budki - Salomin – Zdziechowice	Stan drogi dobry – w perspektywie 5 lat nawierzchnia do remontu. Stan drogi dobry. Zły stan nawierzchni na całym odcinku.
3	Dąbrowa	<i>sieć dróg wystarczająca</i> drogi gminne 108585 L Dąbrowa – Choiny 108584 L Olbięcín - Dąbrowa Kolonia 108586 L Trzydnik Duży Kolonia - Dąbrowa (na lipke) 108587 L Trzydnik Duży Kolonia - Dąbrowa (za lasem) droga powiatowa 2719 L Olbięcín - Dąbrowa – Trzydnik Mały	Stan drogi dobry. Stan drogi dobry. Stan drogi dobry - w perspektywie 5 lat nawierzchnia do remontu.



Unia Europejska
Fundusz Spójności





Lokalny Program Rewitalizacji Gminy Trzydnik Duży

4	Dębowiec	<i>sieć dróg wystarczająca</i> drogi gminne 108369 L Olbięcin – Dębowiec – Wólka Olbięcka – Sptawy II	W perspektywie 5 lat nawierzchnia do remontu.
5	Liśnik Mały	<i>sieć dróg wystarczająca</i> drogi gminne 108580 L Liśnik Mały – Stara Wieś droga krajowa 74 Lublin – Kielce	600 mb do remontu.
6	Łychów Gościeradowski	<i>sieć dróg wystarczająca</i> drogi gminne 108605 L Zielonka – Łychów 108606 L Łychów Gościeradowski – k/szkoły 108607 L – Łychów Gościeradowski (przez most) 108608 L Łychów Gościeradowski – Karkówka – Potok Kraśnicki 108609 L Węgliń – Łychów Gościeradowski (k/młyna) droga powiatowa 2717 Z Słodków – Rzeczyca – Węgliń	200 mb do remontu w 2017 roku. Droga betonowa, stan dobry. Stan dobry. Stan dobry, w perspektywie 5 lat nawierzchnia do remontu. Stan dobry. Chodniki.
7	Łychów Szlachecki	<i>sieć dróg wystarczająca</i> drogi gminne 108605 L Zielonka – Łychów droga powiatowa 2717 Z Słodków – Rzeczyca – Węgliń	Stan dobry. Chodniki, remont nawierzchni.
8	Olbięcin	<i>sieć dróg wystarczająca</i> drogi gminne 108369 L Olbięcin – Dębowiec – Wólka Olbięcka – Sptawy II 108584 L Olbięcin - Dąbrowa Kolonia 108581 L Olbięcin przy rzece 108582 L Olbięcin - hektary kuba 108583 L Olbięcin – Parama droga powiatowa 2719 L Olbięcin - Dąbrowa – Trzydnik Mały droga wojewódzka 855 Olbięcin – Stalowa Wola	Stan dobry, w perspektywie 5 lat nawierzchnia do remontu. Stan dobry. Wymaga wybrania nawierzchni. Stan dobry. W perspektywie 5 lat nawierzchnia do remontu i konserwacja rowów. Stan dostateczny. Wymaga przebudowy.



Unia Europejska
Fundusz Spójności





Lokalny Program Rewitalizacji Gminy Trzydnik Duży

		droga krajowa 74 Lublin – Kielce	„Góra Olbięcka” - problem do rozwiązania.
9	Owczarnia	<i>sieć dróg wystarczająca</i> droga powiatowa 2720 L Kraśnik – Owczarnia – Rzeczyca Ziemiańska	Zły stan – wymagana remontu.
10	Rzeczyca Księża	<i>sieć dróg wystarczająca</i> drogi gminne 108611 L Rzeczyca Ziemiańska - Rzeczyca Ziemiańska Kolonia - Rzeczyca Księża (p.górą) 108613 L Rzeczyca Księża (korea) 108614 L Rzeczyca Księża (koniec wsi k/cmentarza) droga powiatowa 2717 Z Słodków – Rzeczyca – Węglin	Stan dobry. W perspektywie 5 lat nawierzchnia do remontu. Wymaga utwardzenia i oświetlenia. Częściowo wymaga remontu.
11	Rzeczyca Ziemiańska	<i>sieć dróg wystarczająca</i> drogi gminne 108600 L Rzeczyca Ziemiańska – Warsztaty 108601 L Rzeczyca Ziemiańska - Górny Gościniec 108602 L Rzeczyca Ziemiańska - k/remizy 108603 L Rzeczyca Ziemiańska (k/apteki) 108604 L Rzeczyca Ziemiańska (k/ośrodek) 108610 L Rzeczyca Ziemiańska - Kozi Rynek 108611 L Rzeczyca Ziemiańska - Rzeczyca Ziemiańska Kolonia - Rzeczyca Księża (p. górą) 108615 L Rzeczyca Ziemiańska - Stacja Kolejowa (droga zakładowa) 108616 L Rzeczyca Ziemiańska (za torami droga zakładowa) drogi powiatowe 2717 Z Słodków – Rzeczyca – Węglin 2718 Z Trzydnik – Potoczek	Wymaga przebudowy i oświetlenia. Wymaga przebudowy na odcinku 600 mb. Stan dobry. Stan dobry. Wymaga przebudowania i chodnika. Stan dobry. Stan dobry. Potrzeba uregulowania stanu prawnego, remont, oświetlenie. Potrzeba uregulowania stanu prawnego, remont, oświetlenie. Remont nawierzchni, chodnik. Remont nawierzchni, chodnik.
12	Rzeczyca Ziemiańska-Kolonia	<i>sieć dróg wystarczająca</i> drogi gminne 108611 L Rzeczyca Ziemiańska - Rzeczyca Ziemiańska Kolonia - Rzeczyca Księża (p.górą) 108612 L Rzeczyca Ziemiańska Kolonia –	Stan dobry. Do budowy – wybranie nawierzchni 600 mb.



Unia Europejska
Fundusz Spójności





Lokalny Program Rewitalizacji Gminy Trzydnik Duży

		Dąbrowica droga powiatowa 2717 Z Słodków – Rzeczycza – Węglin	Remont nawierzchni, chodnik.
13	Trzydnik Duży	<i>sieć dróg wystarczająca</i> drogi gminne 108599 L Trzydnik Duży – Torex droga powiatowa 2716 Z Wólka Gościeradowska – Marynopol – Trzydnik Duży droga wojewódzka 855 Olbięcin – Stalowa Wola	Stan dobry. Stan dobry. Stan dobry.
14	Trzydnik Duży-Kolonia	<i>sieć dróg wystarczająca</i> drogi gminne 108586 L Trzydnik Duży Kolonia - Dąbrowa (na lipke) 108587 L Trzydnik Duży Kolonia - Dąbrowa (za lasem) 108588 L Trzydnik Duży Kolonia - Trzydnik Duży Kolonia k/ zlewni 108589 L Trzydnik Duży Kolonia – Budki drogi powiatowe 2718 Z Trzydnik – Potoczek 2719 L Olbięcin - Dąbrowa – Trzydnik Mały droga wojewódzka 855 Olbięcin – Stalowa Wola	Wymaga utwardzenia. Wymaga utwardzenia. Stan dobry. W perspektywie 5 lat nawierzchnia do remontu. Wymagany remont drogi. Stan dostateczny. Wymaga przebudowy na długości 4 km.
15	Trzydnik Mały	<i>sieć dróg wystarczająca</i> drogi gminne 108595 L Wola Trzydnicka - Trzydnik Mały (Stara Wieś) 108596 L Trzydnik Mały – Zagórze 108598 L Trzydnik Mały – Baranów drogi powiatowe 2718 Z Trzydnik – Potoczek 2719 L Olbięcin - Dąbrowa – Trzydnik Mały	Wymaga rozbudowy na długości 1 km. Stan dobry. Wymaga przebudowy/utwardzenia 1,3 km. Wymaga przebudowy. Stan dobry.
16	Węglin	<i>sieć dróg wystarczająca</i> drogi gminne 108609 L Węglin – Łychów Gościeradowski	Stan dobry.



Unia Europejska
Fundusz Spójności





Lokalny Program Rewitalizacji Gminy Trzydnik Duży

		(k/młyna) drogi powiatowe 2717 Z Słodków – Rzeczycza – Węglin droga wojewódzka 855 Olbięcín – Stalowa Wola	Wymaga przebudowy. Wymaga przebudowy 2,5 km.
17	Węglinek	<i>sieć dróg wystarczająca</i> drogi gminne 108597 L Węglinek (za rzeką) droga wojewódzka 855 Olbięcín – Stalowa Wola	Stan dostateczny, wymaga zabezpieczenia skarp 400 mb. Wymaga przebudowy 2 km.
18	Wola Trzydnicka	<i>sieć dróg wystarczająca</i> drogi gminne 108593 L Wola Trzydnicka - Agatówka (Kolonia) 108594 L Wola Trzydnicka - Agatówka Kopaniny 108595 L Wola Trzydnicka - Trzydnik Mały (Stara Wieś) droga wojewódzka 855 Olbięcín – Stalowa Wola	Odcinek 1,5 km wymaga remontu. Odcinek 800 mb wymaga remontu. Odcinek 1000 mb wymaga remontu. Stan dobry.
19	Wólka Olbięcka	<i>sieć dróg wystarczająca</i> drogi gminne 108369 L Olbięcín – Dębowiec – Wólka Olbięcka – Sławy II droga krajowa 74 Lublin – Kielce	W perspektywie 5 lat nawierzchnia do remontu. Stan dobry.
20	Zielonka	<i>sieć dróg wystarczająca</i> drogi gminne 108605 L Zielonka – Łychów drogi powiatowe 2717 Z Słodków – Rzeczycza – Węglin	Wymaga przebudowy 200mb (2017 rok). Wymiana nawierzchni 2km.

Źródło: UG Trzydnik Duży



Unia Europejska
Fundusz Spójności





Lokalny Program Rewitalizacji Gminy Trzydnik Duży

W poniższej tabeli zaprezentowano analizę wielokryterialną dla kryterium „stan infrastruktury drogowej – luki w infrastrukturze”.

Największą liczbę punktów (3) przyznano w sołectwach: Agatówka, Owczarnia, Węglinek, Zielonka. Na tych obszarach występuje zły jakości infrastruktura drogowa na dużych odcinkach, o znaczeniu kluczowym dla jakości życia mieszkańców i rozwoju Gminy. Obszary te uznano tym samym za szczególnie zdegradowane.

Średnią liczbę punktów (2) przyznano w sołectwach: Budki, Liśnik Mały, Łychów Gościeradowski, Łychów Szlachecki, Olbięcín, Rzeczyca Księża, Rzeczyca Ziemiańska, Rzeczyca Ziemiańska-Kolonia, Trzydnik Duży-Kolonia, Trzydnik Mały, Węgliń, Wola Trzydnicka. Na tych obszarach stan infrastruktury również wymaga poprawy, przy czym nie jest to działanie tak pilne jak w przypadku sołectw, w których przyznano 3 punkty.

Najmniejszą liczbę punktów (1) przyznano w sołectwach: Dąbrowa, Dębowiec, Trzydnik Duży, Wólka Olbięcka, w których stan infrastruktury jest dobry i na chwilę obecną nie ma potrzeby modernizacji infrastruktury drogowej.





Lokalny Program Rewitalizacji Gminy Trzydnik Duży

Tabela 21 Negatywne zjawiska techniczne – stan infrastruktury drogowej - luki w infrastrukturze

Obszar	Kryterium	Waga	Agatówka		Budki		Dąbrowa		Dębowiec		Liśnik Mały		Łychów Gościeradowski		Łychów Szlachecki	
			Liczba przyznanych punktów	Wynik	Liczba przyznanych punktów	Wynik	Liczba przyznanych punktów	Wynik	Liczba przyznanych punktów	Wynik	Liczba przyznanych punktów	Wynik	Liczba przyznanych punktów	Wynik	Liczba przyznanych punktów	Wynik
negatywne zjawiska techniczne	Stan infrastruktury drogowej - luki w infrastrukturze	7	3	21	2	14	1	7	1	7	2	14	2	14	2	14

Obszar	Kryterium	Waga	Olbięcin		Owczarnia		Rzeczycza Księża		Rzeczycza Ziemiańska		Rzeczycza Ziemiańska-Kolonia		Trzydnik Duży		Trzydnik Duży-Kolonia	
			Liczba przyznanych punktów	Wynik	Liczba przyznanych punktów	Wynik	Liczba przyznanych punktów	Wynik	Liczba przyznanych punktów	Wynik	Liczba przyznanych punktów	Wynik	Liczba przyznanych punktów	Wynik	Liczba przyznanych punktów	Wynik
negatywne zjawiska techniczne	Stan infrastruktury drogowej - luki w infrastrukturze	7	2	14	3	21	2	14	2	14	2	14	1	7	2	14

Obszar	Kryterium	Waga	Trzydnik Mały		Węglin		Węglinek		Wola Trzydnicka		Wólka Olbięcka		Zielonka	
			Liczba przyznanych punktów	Wynik	Liczba przyznanych punktów	Wynik	Liczba przyznanych punktów	Wynik	Liczba przyznanych punktów	Wynik	Liczba przyznanych punktów	Wynik	Liczba przyznanych punktów	Wynik
negatywne zjawiska techniczne	Stan infrastruktury drogowej - luki w infrastrukturze	7	2	14	2	14	3	21	2	14	1	7	3	21

Źródło: Opracowanie własne



Unia Europejska
Fundusz Spójności





OBIEKTY UŻYTECZNOŚCI PUBLICZNEJ.

Funkcjonujące na terenie Gminy Trzydnik Duży obiekty użyteczności publicznej – w zakresie rozwiązań technicznych, cechuje niska energooszczędność i brak wykorzystania nowoczesnych, ekologicznych rozwiązań, w tym odnawialnych źródeł energii. Wpływa to negatywnie na jakość użytkowania obiektów i stan powietrza.

Zlokalizowane na terenie Gminy Trzydnik Duży obiekty użyteczności publicznej, w tym m.in. budynki świetlic wiejskich, strażnice OSP, budynek administracyjny Urzędu Gminy, budynek Gminnego Ośrodka Kultury, budynki Gminnej Biblioteki Publicznej, placówki szkolne, są w dużej mierze zdegradowane, nieocieplone, konieczna jest w nich wymiana poszycia dachu, wymiana lub budowa c.o. Wykazują przez to znaczne straty energii cieplnej; obniżony jest komfort cieplny, pogarszają się warunki ich użytkowania, rosną koszty ich eksploatacji ponoszone przez Gminę, wymagają podjęcia działań termomodernizacyjnych, w tym wymiany okien, docieplenia, wymiany źródeł ciepła.

W obecnym stanie technicznym, wiele obiektów użyteczności publicznej zlokalizowanych na terenie Gminy Trzydnik Duży, nie może prawidłowo pełnić swoich funkcji publicznych oraz jest źródłem zanieczyszczenia powietrza.





Lokalny Program Rewitalizacji Gminy Trzydnik Duży

Tabela 22 Obiekty użyteczności publicznej (również w kontekście energooszczędności) w Gminie Trzydnik Duży

Wyszczególnienie (sołectwo)		Nazwa obiektu	Charakterystyka obiektu/opis luk w infrastrukturze
1	Agatówka	Remiza OSP	Pokrycie dachu eternit, ogrzewanie elektryczne, brak instalacji CO gazowej. Obiekt nieprzystosowany dla osób niepełnosprawnych. Budynek wymaga termomodernizacji, w tym wymiany otworów okiennych i drzwiowych, remontu pomieszczeń wewnątrz, budowy parkingu, zakupu wyposażenia atrakcyjnego dla użytkowników.
2	Budki	Świetlica wiejska	Ogrzewanie gazowe, brak instalacji CO. Obiekt nieprzystosowany dla osób niepełnosprawnych. Budynek wymaga termomodernizacji, w tym wymiany części otworów okiennych i drzwiowych, remontu pomieszczeń wewnątrz, budowy parkingu, zakupu wyposażenia atrakcyjnego dla użytkowników.
3	Dąbrowa	Świetlica wiejska	Świetlica wiejska: ogrzewanie gazowe, instalacja CO wymagająca modernizacji - wymiany kotła. Budynek wymaga termomodernizacji, w tym wymiany otworów okiennych i drzwiowych, remontu pomieszczeń wewnątrz, budowy parkingu, zakupu wyposażenia atrakcyjnego dla użytkowników. Obiekt nieprzystosowany dla osób niepełnosprawnych.
		Remiza OSP	Remiza OSP: budynek wymaga przebudowy w celu adaptacji na potrzeby remizy strażackiej, wykończenia pomieszczeń i utwardzenia placu dla wozów bojowych.
4	Dębowiec	Brak obiektu użyteczności publicznej	Brak luk.
5	Liśnik Mały	Remiza OSP	Konieczna wymiana pokrycia dachowego. Brak instalacji CO. Budynek wymaga termomodernizacji, w tym wymiany otworów okiennych i drzwiowych, remontu pomieszczeń wewnątrz, wymiany instalacji wewnętrznych, budowy parkingu, zakupu wyposażenia atrakcyjnego dla użytkowników. Obiekt nieprzystosowany dla osób niepełnosprawnych.
6	Łychów Gościeradowski	Świetlica wiejska	Świetlica wiejska: budynek wymaga gruntownego remontu łącznie z wymianą pokrycia dachowego, wymianą instalacji, budową parkingu, przystosowania obiektu dla osób niepełnosprawnych. Szkoła Podstawowa: budynek wymaga remontu instalacji wewnątrz budynku, wymiany stolarki okiennej i drzwiowej, przystosowania dla osób niepełnosprawnych, doposażenia placu zabaw.
		Remiza OSP	
7	Łychów Szlachecki	Szkoła Podstawowa	Brak luk.
8	Olbięcín	Brak obiektu użyteczności publicznej	Szkoła Podstawowa: budynek wyposażony w nowe okna, nową kotłownię i instalację CO. Z uwagi na zmianę przepisów dotyczących oświaty szkoła dysponuje zbyt małą ilością sal. Planuje się rozbudowę obiektu o przedszkole. Remiza OSP i Świetlica wiejska w remizie OSP: budynek częściowo wyremontowany, konieczne remonty wewnątrz wraz z wymianą instalacji, wymiana kotłów CO na bardziej energooszczędne. Budynek nieprzystosowany dla osób niepełnosprawnych. Braki w wyposażeniu atrakcyjnego dla użytkowników. Brak placu zabaw. Filia Gminnej Biblioteki Publicznej: pomieszczenia biblioteki mają niewielką kubaturę, brakuje miejsca na poszerzenie zbiorów, organizację czytelní, zwiększenie liczby stanowisk komputerowych.
		Remiza OSP	
		Świetlica wiejska	
		Filia Gminnej Biblioteki Publicznej	



Unia Europejska
Fundusz Spójności





Lokalny Program Rewitalizacji Gminy Trzydnik Duży

9	Owczarnia	-	Brak luk.
10	Rzeczyca Księża	Szkoła Podstawowa Remiza OSP, w niej: Świetlica wiejska, Filia Gminnej Biblioteki Publicznej	Szkoła Podstawowa: ocieplone ściany i dach, nowe okna, nowa kotłownia i instalacja c.o., jednak pomieszczenia wewnątrz wymagają remontu, brak miejsc postojowych i utwardzonego dojazdu do obiektu. Obiekt niecałkowicie przystosowany dla osób niepełnosprawnych. Potrzeba wymiany kotłów CO na bardziej energooszczędne. Remiza OSP w niej: Świetlica wiejska, Filia Gminnej Biblioteki Publicznej: w Remizie ocieplone ściany i strop, nowe okna, nowa kotłownia i instalacja CO, obiekt po termomodernizacji, jednak pomieszczenia wewnątrz wymagają remontu, brak miejsc postojowych i utwardzonego dojazdu do obiektu. Obiekt niecałkowicie przystosowany dla osób niepełnosprawnych. Pomieszczenie biblioteki mają niewielką kubaturę, brakuje miejsca na poszerzenie zbiorów, organizację czytelnicy, zwiększenie liczby stanowisk komputerowych. Braki w wyposażeniu świetlicy.
11	Rzeczyca Ziemiańska	Szkoła Podstawowa, w tym samym budynku, z odrębnym wejściem: Świetlica wiejska i Filia Gminnej Biblioteki Publicznej Remiza OSP	Szkoła Podstawowa: cały budynek jest po termomodernizacji, w tym samym budynku, z odrębnym wejściem znajdują się pomieszczenia Świetlicy wiejskiej i Filii Gminnej Biblioteki Publicznej, ocieplone ściany i dach, nowe okna nowa kotłownia i instalacja CO, pomieszczenia wewnątrz wymagają remontu. Obiekt niecałkowicie przystosowany dla osób niepełnosprawnych. Pomieszczenia biblioteki i świetlicy mają za małą kubaturę. W bibliotece brakuje miejsca na poszerzenie zbiorów, organizację czytelnicy, zwiększenie liczby stanowisk komputerowych. Remiza OSP: ocieplone ściany i dach, nowe okna, nowa kotłownia i instalacja CO. Obiekt niecałkowicie przystosowany dla osób niepełnosprawnych.
12	Rzeczyca Ziemiańska-Kolonia	Brak obiektu użyteczności publicznej	Brak luk.
13	Trzydnik Duży	Budynek administracyjny UG Gminny Ośrodek Kultury, w nim: Świetlica wiejska, Remiza OSP i Poczta Polska Publiczne Gimnazjum	Budynek administracyjny UG: w 2012 r. w budynku administracyjnym Urzędu Gminy zostało dobudowane II piętro, w 2013 r. przeprowadzono remont budynku, podczas którego ocieplono dach i ściany. Częściowo nowa instalacja CO (w części nadbudowanej). W starej części budynku konieczna jest wymiana stolarki okiennej. Kotłownia oraz instalacja CO wymaga przebudowy. Piwnice wymagają osuszenia w celu urządzenia w nich archiwum. Ze względów pożarowych wymagana jest przebudowa przyłącza wodociągowego. Parking wymaga rozbudowy. Gminny Ośrodek Kultury, w nim: Świetlica wiejska, Remiza OSP i Poczta Polska: budynek wymaga termomodernizacji łącznie w z wymianą pokrycia dachowego, wymianą stolarki okiennej i drzwiowej, wymianą wewnętrznych instalacji wraz z kotłem CO, pomieszczenia wymagają remontu. Budynek wymaga rozbudowy i przebudowy. Należy doposażyć świetlicę wiejską. W części GOK brakuje miejsca do prowadzenia działalności kulturalnej, odpowiednich warunków do organizacji wystaw, warsztatów. Część przeznaczona dla OSP na niewielką kubaturę, jest w złym stanie technicznym. Konieczność dobudowania garażu dla samochodu pożarniczego. Publiczne Gimnazjum: Konieczność modernizacji budynku (budowa i wymiana dachu, wymiana



Unia Europejska
Fundusz Spójności





Lokalny Program Rewitalizacji Gminy Trzdnik Duży

			stolarki okiennej).
14	Trzdnik Duży-Kolonia	Brak obiektu użyteczności publicznej	Brak luk.
15	Trzdnik Mały	Brak obiektu użyteczności publicznej	Brak luk.
16	Węglin	Remiza OSP, w niej: Świetlica wiejska i Punkt biblioteczny	Budynek wymaga termomodernizacji łącznie w z wymianą pokrycia dachowego, wymianą stolarki okiennej i drzwiowej, montażem wewnętrznych instalacji wraz z kotłem CO, pomieszczenia wymagają remontu. Brak parkingu i placu manewrowego dla wozu bojowego. Budynek wymaga przebudowy i utworzenia pomieszczeń sanitariatów oraz nowego garażu dla wozu OSP. Wskazane jest doposażenie świetlicy wiejskiej. Pomieszczenia świetlicy wiejskiej są mało funkcjonalne.
17	Węglinek	Remiza OSP, w niej: Świetlica wiejska	Budynek wymaga termomodernizacji łącznie z wymianą pokrycia dachowego, wymianą stolarki okiennej i drzwiowej, brak jest instalacji wewnątrz budynku, pomieszczenia wymagają remontu. Brak parkingu i placu manewrowego dla wozu bojowego. Brak wyposażenia świetlicy, atrakcyjnego dla użytkowników.
18	Wola Trzdnicka	Remiza OSP, w niej: Świetlica wiejska	Obiekt po termomodernizacji, ocieplone ściany, nowe okna, nowa kotłownia i instalacja CO, jednak pomieszczenia wewnątrz wymagają remontu, brak miejsc postojowych i utwardzonego dojazdu do obiektu. Obiekt niecałkowicie przystosowany dla osób niepełnosprawnych. Braki w wyposażeniu atrakcyjnego dla użytkowników.
19	Wólka Olbięcka	Brak obiektu użyteczności publicznej	Brak luk.
20	Zielonka	Świetlica wiejska	Działka, na której znajduje się budynek wymaga uregulowania stanu prawnego. Budynek wymaga termomodernizacji łącznie w z wymianą pokrycia dachowego, wymianą stolarki okiennej i drzwiowej, pomieszczenia wymagają remontu. Brak parkingu i placu manewrowego dla wozu bojowego. Braki w wyposażeniu świetlicy.

Źródło: UG Trzdnik Duży

W poniższej tabeli zaprezentowano analizę wielokryterialną dla kryterium „stan obiektów użyteczności publicznej – luki w infrastrukturze”. Największą liczbę punktów (3) przyznano w sołectwach: Trzdnik Duży i Łychów Gościeradowski. Na tych obszarach funkcjonują obiekty użyteczności publicznej bardzo ważne dla zapewnienia prawidłowej jakości życia mieszkańców, a jednocześnie będące w dużej mierze w bardzo złym stanie technicznym i wymagające poniesienia wysokich nakładów finansowych, aby mogły prawidłowo pełnić swoje funkcje.



Unia Europejska
Fundusz Spójności





Lokalny Program Rewitalizacji Gminy Trzydnik Duży

Średnią liczbę punktów (2) przyznano w sołectwach: Agatówka, Budki, Dąbrowa, Liśnik Mały, Olbiecin, Rzeczyca Księża, Rzeczyca Ziemiańska, Węglin, Węglinek, Wola Trzydnicka, Zielonka. Na tych obszarach stan budynków użyteczności publicznej również wymaga poprawy, przy czym nie jest to działanie tak pilne lub zakres modernizacji jest mniejszy.

Najmniejszą liczbę punktów (1) przyznano w sołectwach: Dębowiec, Łychów Szlachecki, Owczarnia, Rzeczyca Ziemiańska-Kolonia, Trzydnik Duży-Kolonia, Trzydnik Mały, Wólka Olbiecka, w których brak jest budynków użyteczności publicznej.

Z analizy danych w sferze technicznej w zakresie stanu obiektów użyteczności publicznej, wynika, że największe natężenie zidentyfikowanych problemów występuje w następujących sołectwach: Trzydnik Duży i Łychów Gościeradowski.

Tabela 23 Negatywne zjawiska techniczne – stan obiektów użyteczności publicznej - luki w infrastrukturze

Obszar	Kryterium	Waga	Agatówka		Budki		Dąbrowa		Dębowiec		Liśnik Mały		Łychów Gościeradowski		Łychów Szlachecki	
			Liczba przyznanych punktów	Wynik	Liczba przyznanych punktów	Wynik	Liczba przyznanych punktów	Wynik	Liczba przyznanych punktów	Wynik	Liczba przyznanych punktów	Wynik	Liczba przyznanych punktów	Wynik	Liczba przyznanych punktów	Wynik
negatywne zjawiska techniczne	Stan obiektów użyteczności publicznej - luki w infrastrukturze	7	2	14	2	14	2	14	1	7	2	14	3	21	1	7

Obszar	Kryterium	Waga	Olbiecin		Owczarnia		Rzeczyca Księża		Rzeczyca Ziemiańska		Rzeczyca Ziemiańska-Kolonia		Trzydnik Duży		Trzydnik Duży-Kolonia	
			Liczba przyznanych punktów	Wynik	Liczba przyznanych punktów	Wynik	Liczba przyznanych punktów	Wynik	Liczba przyznanych punktów	Wynik	Liczba przyznanych punktów	Wynik	Liczba przyznanych punktów	Wynik	Liczba przyznanych punktów	Wynik
negatywne zjawiska techniczne	Stan obiektów użyteczności publicznej - luki w infrastrukturze	7	2	14	1	7	2	14	2	14	1	7	3	21	1	7

Obszar	Kryterium	Waga	Trzydnik Mały		Węglin		Węglinek		Wola Trzydnicka		Wólka Olbiecka		Zielonka	
			Liczba przyznanych punktów	Wynik	Liczba przyznanych punktów	Wynik	Liczba przyznanych punktów	Wynik	Liczba przyznanych punktów	Wynik	Liczba przyznanych punktów	Wynik	Liczba przyznanych punktów	Wynik
negatywne zjawiska techniczne	Stan obiektów użyteczności publicznej - luki w infrastrukturze	7	1	7	2	14	2	14	2	14	1	7	2	14

Źródło: Opracowanie własne



Unia Europejska
Fundusz Spójności





PODSUMOWANIE PROBLEMÓW W SFERZE TECHNICZNEJ.

Ustalono, że wysokie natężenie negatywnych zjawisk technicznych występuje w obszarach, które osiągnęły powyżej 45 punktów, średnie natężenie negatywnych zjawisk technicznych występuje w obszarach, które osiągnęły 35-44 punktów, zaś niskie natężenie negatywnych zjawisk technicznych występuje w obszarach, które osiągnęły poniżej 35 punktów.

Z analizy danych w sferze technicznej oraz zgodnie z sumą otrzymanych punktów wynika, że największe natężenie zidentyfikowanych problemów technicznych występuje w sołectwach: Agatówka, Łychów Gościeradowski, Węglinek, Zielonka.

Średnie natężenie negatywnych zjawisk technicznych występuje w sołectwach: Budki, Liśnik Mały, Olbięcin, Owczarnia, Rzeczyca Księża, Rzeczyca Ziemiańska, Trzydnik Duży, Węglin, Wola Trzydnicka.

Natomiast najniższe natężenie negatywnych zjawisk technicznych występuje w sołectwach: Dąbrowa, Dębowiec, Łychów Szlachecki, Rzeczyca Ziemiańska-Kolonia, Trzydnik Duży-Kolonia, Trzydnik Mały, Wólka Olbięcka.

Obszary o najwyższym i średnim natężeniu zidentyfikowanych problemów w sferze technicznej wymagają podjęcia działań naprawczych.





Lokalny Program Rewitalizacji Gminy Trzydnik Duży

Tabela 24 Negatywne zjawiska techniczne – dane uwzględniające analizowane kryteria

Obszar	Kryterium	Waga	Agatówka			Budki			Dąbrowa			Dębowiec			Liśnik Mały			Łychów Gościeradowski			Łychów Szlachecki		
			Liczba przyznanych punktów	Wynik	Razem	Liczba przyznanych punktów	Wynik	Razem	Liczba przyznanych punktów	Wynik	Razem	Liczba przyznanych punktów	Wynik	Razem	Liczba przyznanych punktów	Wynik	Razem	Liczba przyznanych punktów	Wynik	Razem	Liczba przyznanych punktów	Wynik	Razem
negatywne zjawiska techniczne	Udział ludności korzystającej z sieci kanalizacyjnej - luki	3	3	9	47	3	9	40	3	9	33	3	9	26	3	9	40	3	9	47	3	9	33
	Udział ludności korzystającej z sieci wodociągowej - luki	3	1	3		1	3		1	3		1	3		1	3		1	3		1	3	
	Stan infrastruktury drogowej - luki w infrastrukturze	7	3	21		2	14		1	7		1	7		2	14		2	14		2	14	
	Stan obiektów użyteczności publicznej - luki w infrastrukturze	7	2	14		2	14		2	14		1	7		2	14		3	21		1	7	

Obszar	Kryterium	Waga	Olbięcín			Owczarnia			Rzeczycza Księża			Rzeczycza Ziemiańska			Rzeczycza Ziemiańska-Kolonia			Trzydnik Duży			Trzydnik Duży-Kolonia		
			Liczba przyznanych punktów	Wynik	Razem	Liczba przyznanych punktów	Wynik	Razem	Liczba przyznanych punktów	Wynik	Razem	Liczba przyznanych punktów	Wynik	Razem	Liczba przyznanych punktów	Wynik	Razem	Liczba przyznanych punktów	Wynik	Razem	Liczba przyznanych punktów	Wynik	Razem
negatywne zjawiska techniczne	Udział ludności korzystającej z sieci kanalizacyjnej - luki	3	3	9	40	3	9	40	3	9	40	3	9	33	3	9	40	3	9	40	3	9	33
	Udział ludności korzystającej z sieci wodociągowej - luki	3	1	3		1	3		1	3		1	3		1	3		1	3				
	Stan infrastruktury drogowej - luki w infrastrukturze	7	2	14		3	21		2	14		2	14		2	14		1	7				
	Stan obiektów użyteczności publicznej - luki w infrastrukturze	7	2	14		1	7		2	14		2	14		1	7		3	21		1	7	

Obszar	Kryterium	Waga	Trzydnik Mały			Węglín			Węglínek			Wola Trzydnicka			Wólka Olbięcka			Zielonka				
			Liczba przyznanych punktów	Wynik	Razem	Liczba przyznanych punktów	Wynik	Razem	Liczba przyznanych punktów	Wynik	Razem	Liczba przyznanych punktów	Wynik	Razem	Liczba przyznanych punktów	Wynik	Razem	Liczba przyznanych punktów	Wynik	Razem		
negatywne zjawiska techniczne	Udział ludności korzystającej z sieci kanalizacyjnej - luki	3	3	9	33	3	9	40	3	9	47	3	9	40	3	9	26	3	9	47	3	9
	Udział ludności korzystającej z sieci wodociągowej - luki	3	1	3		1	3		1	3		1	3		1	3		1	3			
	Stan infrastruktury drogowej - luki w infrastrukturze	7	2	14		2	14		3	21		2	14		2	14		1	7			
	Stan obiektów użyteczności publicznej - luki w infrastrukturze	7	1	7		2	14		2	14		2	14		1	7		2	14			

Źródło: Opracowanie własne

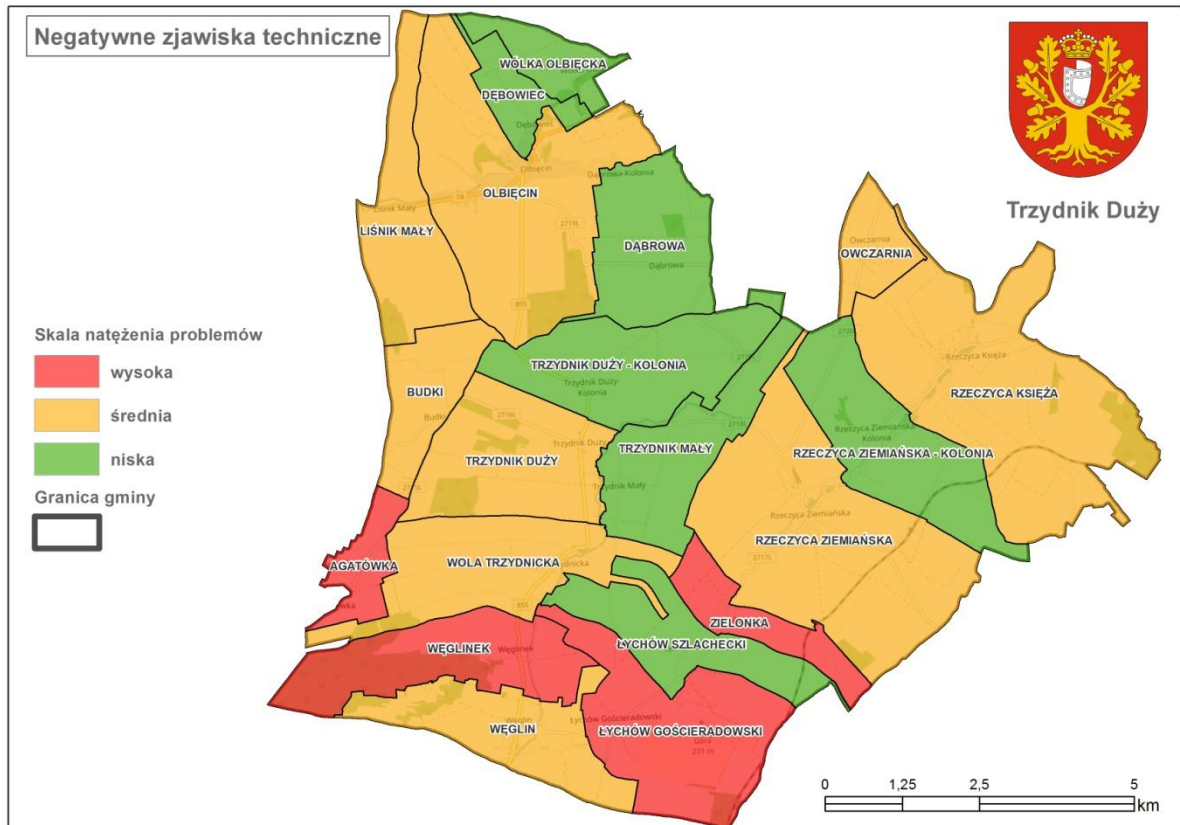


Unia Europejska
Fundusz Spójności





Mapa 4 Koncentracja negatywnych zjawisk w sferze technicznej w poszczególnych jednostkach referencyjnych na terenie Gminy Trzydnik Duży



Źródło: Opracowanie własne

2.2.5. Analiza Gminy Trzydnik Duży – sfera przestrzenno-funkcjonalna

Zgodnie z *Wytycznymi w zakresie rewitalizacji w programach operacyjnych na lata 2014–2020*, stan kryzysowy danego obszaru Gminy spowodowany jest koncentracją negatywnych zjawisk społecznych, współwystępujących z negatywnymi zjawiskami w co najmniej jednej z innych sfer, w tym: przestrzenno-funkcjonalnej, a w szczególności niewystarczającego wyposażenia w infrastrukturę techniczną i społeczną, braku dostępu do podstawowych usług lub ich niskiej jakości, niedostosowania rozwiązań urbanistycznych do zmieniających się funkcji obszaru, niskiego poziomu obsługi komunikacyjnej, deficytu lub niskiej jakości terenów publicznych.

W związku z powyższym dokonano analizy ilościowej problemów w sferze przestrzenno-funkcjonalnej na terenie Gminy Trzydnik Duży w następującym zakresie:

1. Liczba obiektów kulturalnych - luki w infrastrukturze.





2. Liczba obiektów kultury fizycznej i rekreacji - luki w infrastrukturze.
3. Liczba terenów publicznych - luki w infrastrukturze.

OBIEKTY KULTURALNE.

Ilość i jakość placówek kulturalnych, liczba organizowanych imprez kulturalnych oraz aktywność mieszkańców w sferze kulturalnej, mają wpływ na poziom i jakość życia lokalnej społeczności. Atrakcyjność jednostki osadniczej można zatem oceniać biorąc pod uwagę liczbę obiektów kulturalnych na jej terenie i świadczone przez nie usługi.

Głównymi instytucjami kultury w Gminie są: Gminny Ośrodek Kultury z siedzibą w Trzyczku Dużym i Gminna Biblioteka Publiczna w Trzyczku Dużym.

Gminny Ośrodek Kultury w Trzyczku Dużym jest gminną instytucją kultury nastawioną na animację środowiska lokalnego i edukację kulturalną. Działalność Gminnego Ośrodka Kultury ma na celu dotarcie do jak największej grupy odbiorców i zaangażowanie ich do aktywnego uczestnictwa w kulturze. GOK jest organizatorem lub współorganizatorem wielu imprez o zasięgu gminnym i powiatowym, koordynuje również masową działalność sportową na terenie Gminy. Poza działalnością kulturalną i sportową GOK wydaje "WIEŚCI" biuletyn informacyjny Gminy Trzyczek Duży.

Sieć placówek bibliotecznych na terenie Gminy tworzą Gminna Biblioteka Publiczna w Trzyczku Dużym oraz jej 3 filie: Olbęciny, Rzeczyca Książa, Rzeczyca Ziemiańska. Jednym z głównych zadań Biblioteki jest gromadzenie, opracowywanie, przechowywanie i udostępnianie zbiorów, które są na bieżąco aktualizowane i powiększane. Biblioteka jest miejscem spotkań lokalnej społeczności.

Życie kulturalne i społeczne mieszkańców Gminy skupia się również w świetlicach wiejskich i remizach OSP z wydzielonymi częściami przeznaczonymi na działalność świetlicową, zlokalizowanych w poszczególnych sołectwach.

Tabela 25 Wykaz obiektów kulturalnych na terenie Gminy Trzyczek Duży

Wyszczególnienie (sołectwo)		Nazwa obiektu	Charakterystyka obiektu/opis luk w infrastrukturze
1	Agatówka	Remiza OSP	Pokrycie dachu eternit. Ogrzewanie elektryczne, brak instalacji CO gazowej. Budynek wymaga termomodernizacji w tym wymiany otworów okiennych i drzwiowych, remontu pomieszczeń wewnątrz, budowy parkingu, zakupu wyposażenia atrakcyjnego dla użytkowników. Obiekt nieprzystosowany dla osób niepełnosprawnych.
2	Budki	Świetlica wiejska, Punkt Biblioteczny zlokalizowane w jednym budynku	Ogrzewanie gazowe, brak instalacji CO. Budynek wymaga termomodernizacji w tym wymiany otworów okiennych i drzwiowych, remontu pomieszczeń wewnątrz, budowy parkingu, zakupu wyposażenia atrakcyjnego dla





Lokalny Program Rewitalizacji Gminy Trzydnik Duży

			użytkowników. Obiekt nieprzystosowany dla osób niepełnosprawnych.
3	Dąbrowa	Świetlica wiejska, Remiza OSP	Świetlica wiejska: ogrzewanie gazowe, instalacja CO wymagająca modernizacji wymiany kotła. Budynek wymaga termomodernizacji w tym wymiany otworów okiennych i drzwiowych, remontu pomieszczeń wewnątrz, budowy parkingu, zakupu wyposażenia atrakcyjnego dla użytkowników. Obiekt nieprzystosowany dla osób niepełnosprawnych. Remiza OSP: budynek wymaga przebudowy w celu adaptacji na potrzeby remizy strażackiej. Wykończenia pomieszczeń i utwardzenia placu dla wozów bojowych.
4	Dębowiec	Brak obiektów kulturalnych	Brak luk.
5	Liśnik Mały	Remiza OSP	Konieczna wymiana pokrycia dachowego. Budynek wymaga termomodernizacji, w tym wymiany otworów okiennych i drzwiowych, remontu pomieszczeń wewnątrz, wymiany instalacji wewnętrznych, budowy parkingu, zakupu wyposażenia atrakcyjnego dla użytkowników. Obiekt nieprzystosowany dla osób niepełnosprawnych.
6	Łychów Gościeradowski	Świetlica Wiejska, Punkt Biblioteczny w budynku remizy OSP	Świetlica wiejska w budynku remizy OSP: budynek wymaga gruntownego remontu łącznie z wymianą pokrycia dachowego, wymianą i ociepleniu stropu, wymianą instalacji, budową parkingu, przystosowaniu obiektu dla osób niepełnosprawnych. Budynek wymaga rozbudowy o pomieszczenia sanitariatów.
7	Łychów Szlachecki	Brak obiektów kulturalnych	Brak luk.
8	Olbięcín	Świetlica wiejska w budynku remizy OSP, Filia Gminnej Biblioteki Publicznej	Świetlica wiejska w budynku remizy OSP: budynek częściowo wyremontowany, konieczne remonty wewnątrz wraz z wymianą instalacji, wymiana kotłów CO na bardziej energooszczędne. Budynek nieprzystosowany dla osób niepełnosprawnych. Braki w wyposażeniu atrakcyjnego dla użytkowników. Brak placu zabaw. Budynek filii Gminnej Biblioteki Publicznej: wymaga termomodernizacji, remontu pomieszczeń wewnątrz, utwardzenia placu przyległego, zakupu wyposażenia atrakcyjnego dla użytkowników.
9	Owczarnia	Brak obiektów kulturalnych	Brak luk.
10	Rzeczyca Księża	Remiza OSP, w niej: Świetlica wiejska, Filia Gminnej Biblioteki Publicznej	Ocieplone ściany i strop, nowe okna nowa kotłownia i instalacja CO. Obiekt po termomodernizacji, jednak pomieszczenia wewnątrz wymagają remontu, brak miejsc postojowych i utwardzonego dojazdu do obiektu. Obiekt niecałkowicie przystosowany dla osób niepełnosprawnych. Pomieszczenia biblioteki mają niewielką kubaturę, brakuje miejsca na poszerzenie zbiorów, organizację czytelnicy, zwiększenie liczby stanowisk komputerowych. Wymagane doposażenie świetlicy wiejskiej.
11	Rzeczyca Ziemiańska	Świetlica Wiejska, filia Gminnej Biblioteki Publicznej w budynku Szkoły Podstawowej	Pomieszczenia biblioteki mają niewielką kubaturę, brakuje miejsca na poszerzenie zbiorów, organizację czytelnicy, zwiększenie liczby stanowisk komputerowych. Wskazane jest doposażenie świetlicy wiejskiej.
12	Rzeczyca Ziemiańska-Kolonia	Brak obiektów kulturalnych	Brak luk.
13	Trzydnik Duży	Centrum Organizacji Imprez Sportowych i Kulturalnych, Gminny Ośrodek Kultury, Świetlica wiejska, Remiza	Centrum Organizacji Imprez Sportowych i Kulturalnych: wskazana rozbudowa obiektu poprzez budowę sceny/muszlki koncertowej. Gminny Ośrodek Kultury, Świetlica wiejska, Remiza OSP:





Lokalny Program Rewitalizacji Gminy Trzydnik Duży

		OSP, Gminna Biblioteka Publiczna	budynek wymaga termomodernizacji łącznie w z wymianą pokrycia dachowego, wymianą stolarki okiennej i drzwiowej, wymianą wewnętrznych instalacji wraz z kotłem CO, pomieszczenia wymagają remontu. Budynek wymaga rozbudowy i przebudowy dla potrzeb zarówno GOK, jak i OSP. Istnieje konieczność utworzenia nowych pomieszczeń związanych z kulturą oraz z przeznaczeniem dla OSP. W świetlicy wskazane jest doposażenie. Gminna Biblioteka Publiczna: budynek wymaga termomodernizacji, remontu pomieszczeń wewnątrz wraz z wymianą instalacji o raz przystosowaniem dla osób niepełnosprawnych.
14	Trzydnik Duży-Kolonia	Brak obiektów kulturalnych	Brak luk.
15	Trzydnik Mały	Brak obiektów kulturalnych	Brak luk.
16	Węglin	Świetlica Wiejska, Punkt Biblioteczny w budynku remizy OSP	Budynek wymaga termomodernizacji łącznie w z wymianą pokrycia dachowego, wymianą stolarki okiennej i drzwiowej, montażem wewnętrznych instalacji wraz z kotłem c.o., pomieszczenia wymagają remontu. Brak parkingu i placu manewrowego dla wozu bojowego. Budynek wymaga przebudowy i utworzenia pomieszczeń sanitariatów oraz nowego garażu dla wozu OSP. Pomieszczenia świetlicy wiejskiej są mało funkcjonalne, konieczność doposażenia świetlicy.
17	Węglinek	Świetlica wiejska w budynku remizy OSP	Budynek wymaga termomodernizacji łącznie w z wymianą pokrycia dachowego, wymiana stolarki okiennej i drzwiowej, brak instalacji wewnątrz budynku, pomieszczenia wymagają remontu. Brak parkingu i placu manewrowego dla wozu bojowego. Wskazane doposażenie świetlicy.
18	Wola Trzydnicka	Świetlica Wiejska, Punkt Biblioteczny w budynku remizy OSP	Obiekt po termomodernizacji, jednak pomieszczenia wewnątrz wymagają remontu, brak miejsc postojowych i utwardzonego dojazdu do obiektu. Obiekt niecałkowicie przystosowany dla osób niepełnosprawnych. Braki w wyposażeniu dla użytkowników.
19	Wólka Olbięcka	Brak obiektów kulturalnych	Brak luk.
20	Zielonka	Świetlica wiejska	Działka na której znajduje się budynek wymaga uregulowania stanu prawnego. Budynek wymaga termomodernizacji łącznie w z wymianą pokrycia dachowego, wymiana stolarki okiennej i drzwiowej, brak instalacji wewnątrz budynku, pomieszczenia wymagają remontu. Brak parkingu i placu manewrowego dla wozu bojowego. Brak wyposażenia atrakcyjnego dla użytkowników.

Źródło: UG Trzydnik Duży

W poniższej tabeli zaprezentowano analizę wielokryterialną dla kryterium „liczba obiektów kulturalnych – luki w infrastrukturze”.

Największą liczbę punktów (3) przyznano w sołectwie: Trzydnik Duży, który jest obszarem występowania największej liczby obiektów kultury, na terenie którego funkcjonują placówki wymagające poniesienia najpilniejszych i największych nakładów finansowych, aby nadal mogły prawidłowo pełnić funkcje kultury.



Unia Europejska
Fundusz Spójności





Lokalny Program Rewitalizacji Gminy Trzydnik Duży

Średnią liczbę punktów (2) przyznano w sołectwach: Agatówka, Budki, Dąbrowa, Liśnik Mały, Łychów Gościeradowski, Olbięcin, Rzeczyca Księża, Rzeczyca Ziemiańska, Węglin, Węglinek, Wola Trzydnicka, Zielonka. Na tych obszarach występuje mniejsza liczba obiektów kultury i/lub ich stan nie wymaga pilnej poprawy lub zakres modernizacji jest mniejszy.

Najmniejszą liczbę punktów (1) przyznano w sołectwach: Dębowiec, Łychów Szlachecki, Owczarnia, Rzeczyca Ziemiańska-Kolonia, Trzydnik Duży-Kolonia, Trzydnik Mały, Wólka Olbięcka, na terenie których brak jest obiektów kulturalnych i ich mieszkańcy korzystają z obiektów kulturalnych zlokalizowanych w pobliskich sołectwach.

Z analizy danych w sferze przestrzenno-funkcjonalnej w zakresie obiektów kultury, wynika, że największe natężenie zidentyfikowanych problemów występuje w następujących sołectwie: Trzydnik Duży.





Lokalny Program Rewitalizacji Gminy Trzydnik Duży

Tabela 26 Negatywne zjawiska przestrzenno-funkcjonalne - liczba obiektów kulturalnych - luki w infrastrukturze

Obszar	Kryterium	Waga	Agatówka		Budki		Dąbrowa		Dębowiec		Liśnik Mały		Łychów Gościeradowski		Łychów Szlachecki	
			Liczba przyznanych punktów	Wynik	Liczba przyznanych punktów	Wynik	Liczba przyznanych punktów	Wynik	Liczba przyznanych punktów	Wynik	Liczba przyznanych punktów	Wynik	Liczba przyznanych punktów	Wynik	Liczba przyznanych punktów	Wynik
negatywne zjawiska przestrzenno-funkcjonalne	Liczba obiektów kulturalnych - luki w infrastrukturze	8	2	16	2	16	2	16	1	8	2	16	2	16	1	8

Obszar	Kryterium	Waga	Olbięcin		Owczarnia		Rzeczyca Księża		Rzeczyca Ziemiańska		Rzeczyca Ziemiańska-Kolonia		Trzydnik Duży		Trzydnik Duży-Kolonia	
			Liczba przyznanych punktów	Wynik	Liczba przyznanych punktów	Wynik	Liczba przyznanych punktów	Wynik	Liczba przyznanych punktów	Wynik	Liczba przyznanych punktów	Wynik	Liczba przyznanych punktów	Wynik	Liczba przyznanych punktów	Wynik
negatywne zjawiska przestrzenno-funkcjonalne	Liczba obiektów kulturalnych - luki w infrastrukturze	8	2	16	1	8	2	16	2	16	1	8	3	24	1	8

Obszar	Kryterium	Waga	Trzydnik Mały		Węglin		Węglinek		Wola Trzydnicka		Wólka Olbięcka		Zielonka	
			Liczba przyznanych punktów	Wynik	Liczba przyznanych punktów	Wynik	Liczba przyznanych punktów	Wynik	Liczba przyznanych punktów	Wynik	Liczba przyznanych punktów	Wynik	Liczba przyznanych punktów	Wynik
negatywne zjawiska przestrzenno-funkcjonalne	Liczba obiektów kulturalnych - luki w infrastrukturze	8	1	8	2	16	2	16	2	16	1	8	2	16

Źródło: Opracowanie własne



Unia Europejska
Fundusz Spójności





OBIEKTY KULTURY FIZYCZNEJ I REKREACJI.

Gmina posiada dobrze rozwiniętą bazę sportowo - rekreacyjną, która zapewnia warunki zarówno do uprawiania sportu szkolnego, jak i kwalifikowanego oraz szeroko pojętej rekreacji.

W Gminie prężnie działają następujące kluby sportowe:

- Klub Sportowy GOK Trzydnik Duży.
- Gminny Klub Sportowy „Płomień” Trzydnik Duży.

Imprezy sportowe odbywające się na terenie Gminy Trzydnik Duży to m.in.:

- Gminne Święto Sportu na stadionie w Trzydniku Dużym.
- Rodzinny Rajd Rowerowy w Woli Trzydnickiej.
- Gminny Rajd rowerowy.
- Gminne Zawody Sportowo-Pożarnicze Ochotniczych Straży Pożarnych w Trzydniku Dużym.
- Gminny Turniej Tenisa Stołowego w Trzydniku Dużym.
- Gminny Turniej Piłki Nożnej Halowej Seniorów w Trzydniku Dużym.

Tabela 27 Obiekty kultury fizycznej i rekreacji na terenie Gminy Trzydnik Duży

Wyszczególnienie (sołectwo)		Nazwa obiektu	Opis luk w infrastrukturze
1	Agatówka	Brak obiektów kultury fizycznej i rekreacji	Brak luk.
2	Budki	Brak obiektów kultury fizycznej i rekreacji	Brak luk.
3	Dąbrowa	Brak obiektów kultury fizycznej i rekreacji	Brak luk.
4	Dębowiec	Brak obiektów kultury fizycznej i rekreacji	Brak luk.
5	Liśnik Mały	Brak obiektów kultury fizycznej i rekreacji	Brak luk.
6	Łychów Gościeradowski	1) Boisko do piłki nożnej z trawy naturalnej o wym. 25x48 przy Publicznej Szkole Podstawowej w Rzeczycy Księżej	Wskazana budowa sali gimnastycznej.
7	Łychów Szlachecki	Brak obiektów kultury fizycznej i rekreacji	Brak luk.
8	Olbięcín	1) Boisko do piłki nożnej z trawy naturalnej o wym. 65x95 przy Zespole Publicznych Placówek Oświatowych w Olbięcínie 2) Boisko do piłki siatkowej z nawierzchni gruntowej o wym. 30x60 przy Zespole Publicznych Placówek Oświatowych w Olbięcínie 3) Boisko do piłki koszykowej	Wskazana budowa przyszkolnej sali gimnastycznej oraz boiska wielofunkcyjnego.
9	Owczarnia	Brak obiektów kultury fizycznej i rekreacji	Brak luk.
10	Rzeczycza Księża	1) Boisko do piłki nożnej z trawy naturalnej o wym. 40x60 przy Publicznej Szkole Podstawowej w Rzeczycy Księżej 2) Boisko do piłki ręcznej z trawy naturalnej o wym. 18x36 przy Publicznej Szkole Podstawowej w Rzeczycy Księżej 3) Boisko do piłki siatkowej z trawy	Brak luk.





Lokalny Program Rewitalizacji Gminy Trzdnik Duży

		naturalnej o wym. 9x18 przy Publicznej Szkole Podstawowej w Rzeczycy Księżej	
11	Rzeczycza Ziemiańska	<ol style="list-style-type: none">1) Sala gimnastyczna o wym. 10x18 przy Zespole Publicznych Placówek Oświatowych w Rzeczycy Ziemiańskiej2) Boisko do piłki nożnej z trawy naturalnej o wym. 45x90 przy Zespole Publicznych Placówek Oświatowych w Rzeczycy Ziemiańskiej3) Boisko do piłki siatkowej z trawy naturalnej o wym. 30x60 przy Zespole Publicznych Placówek Oświatowych w Rzeczycy Ziemiańskiej4) Boisko do piłki plażowej	Konieczność modernizacji placu zabaw oraz budowa boiska wielofunkcyjnego i siłowni zewnętrznej.
12	Rzeczycza Ziemiańska-Kolonia	Brak obiektów kultury fizycznej i rekreacji	Brak luk.
13	Trzdnik Duży	<ol style="list-style-type: none">1) Gala sportowa z areną sportową o wymiarach 21x36 przy Publicznym Gimnazjum w Trzdniku Dużym2) Stadion do 500 miejsc; boisko nawierzchnia trawa naturalna, czterotorowa bieżnia lekkoatletyczna 400m o wym. 68x101 m przy Publicznym Gimnazjum w Trzdniku Dużym3) Boisko z programu „Moje Boisko-Orlik 2012 z nawierzchnią z trawy sztucznej o wym. 62x30 przy Publicznym Gimnazjum w Trzdniku Dużym4) Boisko z programu „Moje Boisko-Orlik 2012” boisko z nawierzchnią z poliuretanu, kort tenisowy o wym. 50x30 przy Publicznym Gimnazjum w Trzdniku Dużym	Wskazana budowa siłowni zewnętrznej, modernizacja placu zabaw.
14	Trzdnik Duży-Kolonia	Brak obiektów kultury fizycznej i rekreacji	Brak luk.
15	Trzdnik Mały	Brak obiektów kultury fizycznej i rekreacji	Brak luk.
16	Węglin	<ol style="list-style-type: none">1) Boisko do piłki nożnej z trawy naturalnej o wym. 50x1002) Boisko do piłki plażowej	Brak luk.
17	Węglinek	Brak obiektów kultury fizycznej i rekreacji	Brak luk.
18	Wola Trzdnicka	<ol style="list-style-type: none">1) Boisko do piłki nożnej z trawy naturalnej o wym. 40x80 przy Zespole Publicznych Placówek Oświatowych w Woli Trzdnickiej1) Boisko do piłki siatkowej z trawy naturalnej o wym. 18x36 przy Zespole Publicznych Placówek Oświatowych w Woli Trzdnickiej	Wskazana budowa przyszkolnej sali gimnastycznej.
19	Wólka Olbięcka	Brak obiektów kultury fizycznej i rekreacji	Brak luk.
20	Zielonka	Brak obiektów kultury fizycznej i rekreacji	Brak luk.

Źródło: UG Trzdnik Duży



Fundusze Europejskie
Pomoc Techniczna

Unia Europejska
Fundusz Spójności





Lokalny Program Rewitalizacji Gminy Trzydnik Duży

W poniższej tabeli zaprezentowano analizę wielokryterialną dla kryterium „liczba obiektów kultury fizycznej i rekreacji – luki w infrastrukturze”.

Największą liczbę punktów (3) przyznano w sołectwach: Łychów Gościeradowski, Olbięcín, Rzeczyca Ziemiańska, Trzydnik Duży, Wola Trzydnicka, na terenie których występują obiekty kultury fizycznej i rekreacyjnej i są to placówki wymagające poniesienia nakładów finansowych, aby nadal mogły prawidłowo pełnić swoje funkcje.

Średnią liczbę punktów (2) przyznano w sołectwach: Rzeczyca Księża i Węglin. Na tych obszarach występują obiekty kultury fizycznej i rekreacji, a ich stan nie wymaga poprawy.

Najmniejszą liczbę punktów (1) przyznano w sołectwach: Agatówka, Budki, Dąbrowa, Dębowiec, Liśnik Mały, Łychów Szlachecki, Owczarnia, Rzeczyca Ziemiańska-Kolonia, Trzydnik Duży-Kolonia, Trzydnik Mały, Węglinek, Wólka Olbięcka, Zielonka, w których brak jest infrastruktury sportowo-rekreacyjnej, a ich mieszkańcy korzystają z infrastruktury zlokalizowanej w pobliskich sołectwach.

Z analizy danych w sferze przestrzenno-funkcjonalnej w zakresie obiektów kultury fizycznej i rekreacji, wynika, że największe natężenie zidentyfikowanych problemów występuje w następujących sołectwach: Łychów Gościeradowski, Olbięcín, Rzeczyca Ziemiańska, Trzydnik Duży, Wola Trzydnicka.





Lokalny Program Rewitalizacji Gminy Trzydnik Duży

Tabela 28 Negatywne zjawiska przestrzenno-funkcjonalne - liczba obiektów kultury fizycznej i rekreacji - luki w infrastrukturze

Obszar	Kryterium	Waga	Agatówka		Budki		Dąbrowa		Dębowiec		Liśnik Mały		Łychów Gościeradowski		Łychów Szlachecki	
			Liczba przyznanych punktów	Wynik	Liczba przyznanych punktów	Wynik	Liczba przyznanych punktów	Wynik	Liczba przyznanych punktów	Wynik	Liczba przyznanych punktów	Wynik	Liczba przyznanych punktów	Wynik	Liczba przyznanych punktów	Wynik
negatywne zjawiska przestrzenno-funkcjonalne	Liczba obiektów kultury fizycznej i rekreacji - luki w infrastrukturze	7	1	7	1	7	1	7	1	7	1	7	3	21	1	7

Obszar	Kryterium	Waga	Olbięcín		Owczarnia		Rzeczycza Księża		Rzeczycza Ziemiańska		Rzeczycza Ziemiańska-Kolonia		Trzydnik Duży		Trzydnik Duży-Kolonia	
			Liczba przyznanych punktów	Wynik	Liczba przyznanych punktów	Wynik	Liczba przyznanych punktów	Wynik	Liczba przyznanych punktów	Wynik	Liczba przyznanych punktów	Wynik	Liczba przyznanych punktów	Wynik	Liczba przyznanych punktów	Wynik
negatywne zjawiska przestrzenno-funkcjonalne	Liczba obiektów kultury fizycznej i rekreacji - luki w infrastrukturze	7	3	21	1	7	2	14	3	21	1	7	3	21	1	7

Obszar	Kryterium	Waga	Trzydnik Mały		Węglín		Węglínek		Wola Trzydnicka		Wólka Olbięcka		Zielonka	
			Liczba przyznanych punktów	Wynik	Liczba przyznanych punktów	Wynik	Liczba przyznanych punktów	Wynik	Liczba przyznanych punktów	Wynik	Liczba przyznanych punktów	Wynik	Liczba przyznanych punktów	Wynik
negatywne zjawiska przestrzenno-funkcjonalne	Liczba obiektów kultury fizycznej i rekreacji - luki w infrastrukturze	7	1	7	2	14	1	7	3	21	1	7	1	7

Źródło: Opracowanie własne



Unia Europejska
Fundusz Spójności





Lokalny Program Rewitalizacji Gminy Trzydnik Duży

TERENY PUBLICZNE.

Tereny publiczne w Gminie powinny pełnić funkcję reprezentacyjną i być jego wizytówką. Prawidłowe funkcjonowanie terenów publicznych, ich zagospodarowanie i utrzymanie ma wpływ na jakość życia mieszkańców oraz zainteresowanie turystów i inwestorów.

W Gminie Trzydnik Duży, tereny publiczne to przede wszystkim: teren przy budynku UG, tereny przy OSP i świetlicach wiejskich, tereny przy szkołach, boiska szkole i sportowe.

Dane w poniższej tabeli wskazują, iż na terenie Gminy Trzydnik Duży nie ma zbyt wielu terenów publicznych. Z kolei część z tych co funkcjonują, nie są zagospodarowane w sposób reprezentacyjny i funkcjonalny dla mieszkańców.

Tabela 29 Tereny publiczne w Gminie Trzydnik Duży

Wyszczególnienie (sołectwo)		Nazwa terenu	Opis luk w infrastrukturze
1	Agatówka	Teren przy remizie OSP	Brak luk.
2	Budki	Teren przy świetlicy wiejskiej	Brak luk.
3	Dąbrowa	Teren przy remizie OSP	Utwardzenie i ogrodzenie terenu.
4	Dębowiec	Brak terenów publicznych	Brak luk.
5	Liśnik Mały	Teren przy remizie OSP	Brak luk.
6	Łychów Gościeradowski	Teren przy remizie OSP Teren przy szkole Boisko szkolne	Utwardzenie terenu i budowa parkingu przy remizie OSP.
7	Łychów Szlachecki	Brak terenów publicznych	Brak luk.
8	Olbięcín	Teren przy remizie OSP Teren przy szkole	Brak miejsca rekreacji i wypoczynku, m.in. ławeczek, siłowni zewnętrznej, placu zabaw.
9	Owczarnia	Brak terenów publicznych	Brak luk.
10	Rzeczyca Księża	Teren przy remizie OSP Teren przy szkole Boisko szkolne	Brak luk.
11	Rzeczyca Ziemiańska	Teren przy remizie OSP Teren przy szkole Boisko szkolne Boisko przy „starej” szkole	Brak luk.
12	Rzeczyca Ziemiańska-Kolonia	Brak terenów publicznych	Brak luk.
13	Trzydnik Duży	Teren przy budynku UG Teren przy remizie OSP Teren przy szkole Boisko sportowe	Przy Centrum Organizacji Imprez Sportowych i Kulturalnych, brakuje muszli koncertowej – sceny do organizacji imprez kulturalnych, tj. dożynek, festynów sołeckich, dnia sportu, zawodów sportowych.
14	Trzydnik Duży-Kolonia	Brak terenów publicznych	Brak luk.
15	Trzydnik Mały	Brak terenów publicznych	Brak luk.
16	Węglín	Teren przy remizie OSP Boisko	Utwardzenie terenu i budowa parkingu.
17	Węglínek	Teren przy remizie OSP	Brak luk.
18	Wola Trzydnicka	Teren przy remizie OSP Teren przy szkole Boisko sportowe	Brak luk.
19	Wólka Olbięcka	Brak terenów publicznych	Brak luk.
20	Zielonka	Brak terenów publicznych	Brak luk.

Źródło: UG Trzydnik Duży



Lokalny Program Rewitalizacji Gminy Trzydnik Duży

W poniższej tabeli zaprezentowano analizę wielokryterialną dla kryterium „liczba terenów publicznych – luki w infrastrukturze”.

Największą liczbę punktów (3) przyznano w sołectwie: Trzydnik Duży, na terenie którego występuje największa liczba terenów publicznych i jest to obszar wymagający poniesienia największych nakładów finansowych, aby nadal mógł prawidłowo pełnić swoje funkcje.

Średnią liczbę punktów (2) przyznano w sołectwach: Dąbrowa, Łychów Gościeradowski, Olbięcín, Węglín. Na tych obszarach występują tereny publiczne, a ich stan nie wymaga pilnej poprawy i zakres modernizacji jest mniejszy.

Najmniejszą liczbę punktów (1) przyznano w sołectwach: Agatówka, Budki, Liśnik Mały, Rzeczyca Księża, Rzeczyca Ziemiańska, Węglínek, Wola Trzydnicka, w których występują tereny publiczne i nie wskazano na luki w infrastrukturze oraz w sołectwach: Dębówiec, Łychów Szlachecki, Owczarnia, Rzeczyca Ziemiańska-Kolonia, Trzydnik Duży-Kolonia, Trzydnik Mały, Wólka Olbięcka, Zielonka, w których brak jest terenów publicznych.

Z analizy danych w sferze przestrzenno-funkcjonalnej w zakresie terenów publicznych, wynika, że największe natężenie zidentyfikowanych problemów występuje w następujących sołectwach: Trzydnik Duży, Dąbrowa, Łychów Gościeradowski, Węglín.





Lokalny Program Rewitalizacji Gminy Trzydnik Duży

Tabela 30 Negatywne zjawiska przestrzenno-funkcjonalne - liczba terenów publicznych – luki w infrastrukturze

Obszar	Kryterium	Waga	Agatówka		Budki		Dąbrowa		Dębowiec		Liśnik Mały		Łychów Gościeradowski		Łychów Szlachecki	
			Liczba przyznanych punktów	Wynik	Liczba przyznanych punktów	Wynik	Liczba przyznanych punktów	Wynik	Liczba przyznanych punktów	Wynik	Liczba przyznanych punktów	Wynik	Liczba przyznanych punktów	Wynik	Liczba przyznanych punktów	Wynik
negatywne zjawiska przestrzenno-funkcjonalne	Liczba terenów publicznych - luki w infrastrukturze	10	1	10	1	10	2	20	1	10	1	10	2	20	1	10

Obszar	Kryterium	Waga	Olbięcín		Owczarnia		Rzeczycza Księża		Rzeczycza Ziemiańska		Rzeczycza Ziemiańska-Kolonia		Trzydnik Duży		Trzydnik Duży-Kolonia	
			Liczba przyznanych punktów	Wynik	Liczba przyznanych punktów	Wynik	Liczba przyznanych punktów	Wynik	Liczba przyznanych punktów	Wynik	Liczba przyznanych punktów	Wynik	Liczba przyznanych punktów	Wynik	Liczba przyznanych punktów	Wynik
negatywne zjawiska przestrzenno-funkcjonalne	Liczba terenów publicznych - luki w infrastrukturze	10	2	20	1	10	1	10	1	10	1	10	3	30	1	10

Obszar	Kryterium	Waga	Trzydnik Mały		Węglín		Węglínek		Wola Trzydnicka		Wólka Olbięciska		Zielonka	
			Liczba przyznanych punktów	Wynik	Liczba przyznanych punktów	Wynik	Liczba przyznanych punktów	Wynik	Liczba przyznanych punktów	Wynik	Liczba przyznanych punktów	Wynik	Liczba przyznanych punktów	Wynik
negatywne zjawiska przestrzenno-funkcjonalne	Liczba terenów publicznych - luki w infrastrukturze	10	1	10	2	20	1	10	1	10	1	10	1	10

Źródło: Opracowanie własne



Unia Europejska
Fundusz Spójności





Lokalny Program Rewitalizacji Gminy Trzydnik Duży

PODSUMOWANIE PROBLEMÓW W SFERZE PRZESTRZENNO-FUNKCJONALNEJ.

Ustalono, że wysokie natężenie negatywnych zjawisk przestrzenno-funkcjonalnych występuje w obszarach, które osiągnęły powyżej 60 punktów, średnie natężenie negatywnych zjawisk przestrzenno-funkcjonalnych występuje w obszarach, które osiągnęły 26-60 punktów, zaś niskie natężenie negatywnych zjawisk przestrzenno-funkcjonalnych występuje w obszarach, które osiągnęły do 25 punktów.

Tabela 31 Negatywne zjawiska przestrzenno-funkcjonalne – dane uwzględniające analizowane kryteria

Obszar	Kryterium	Waga	Agatówka			Budki			Dąbrowa			Dębowiec			Liśnik Mały			Łychów Gościeradowski			Łychów Szlachecki		
			Liczba przyznanych punktów	Wynik	Razem	Liczba przyznanych punktów	Wynik	Razem	Liczba przyznanych punktów	Wynik	Razem	Liczba przyznanych punktów	Wynik	Razem	Liczba przyznanych punktów	Wynik	Razem	Liczba przyznanych punktów	Wynik	Razem	Liczba przyznanych punktów	Wynik	Razem
negatywne zjawiska przestrzenno-funkcjonalne	Liczba obiektów kulturalnych - luki w infrastrukturze	8	2	16		2	16		2	16		1	8		2	16		2	16		1	8	
	Liczba obiektów kultury fizycznej i rekreacji - luki w infrastrukturze	7	1	7	33	1	7	33	1	7	43	1	7	25	1	7	33	3	21	57	1	7	25
	Liczba terenów publicznych - luki w infrastrukturze	10	1	10		1	10		2	20		1	10		1	10		2	20		1	10	

Obszar	Kryterium	Waga	Olbięcin			Owczarnia			Rzeczycza Księża			Rzeczycza Ziemiańska			Rzeczycza Ziemiańska-Kolonia			Trzydnik Duży			Trzydnik Duży-Kolonia		
			Liczba przyznanych punktów	Wynik	Razem	Liczba przyznanych punktów	Wynik	Razem	Liczba przyznanych punktów	Wynik	Razem	Liczba przyznanych punktów	Wynik	Razem	Liczba przyznanych punktów	Wynik	Razem	Liczba przyznanych punktów	Wynik	Razem	Liczba przyznanych punktów	Wynik	Razem
negatywne zjawiska przestrzenno-funkcjonalne	Liczba obiektów kulturalnych - luki w infrastrukturze	8	2	16		1	8		2	16		2	16		1	8		3	24		1	8	
	Liczba obiektów kultury fizycznej i rekreacji - luki w infrastrukturze	7	3	21	57	1	7	25	2	14	40	3	21	47	1	7	25	3	21	75	1	7	25
	Liczba terenów publicznych - luki w infrastrukturze	10	2	20		1	10		1	10		1	10		1	10		3	30		1	10	

Obszar	Kryterium	Waga	Trzydnik Mały			Węglin			Węglinek			Wola Trzydnicka			Wólka Olbięcka			Zielonka					
			Liczba przyznanych punktów	Wynik	Razem	Liczba przyznanych punktów	Wynik	Razem	Liczba przyznanych punktów	Wynik	Razem	Liczba przyznanych punktów	Wynik	Razem	Liczba przyznanych punktów	Wynik	Razem	Liczba przyznanych punktów	Wynik	Razem			
negatywne zjawiska przestrzenno-funkcjonalne	Liczba obiektów kulturalnych - luki w infrastrukturze	8	1	8		2	16		2	16		2	16		1	8		2	16		2	16	
	Liczba obiektów kultury fizycznej i rekreacji - luki w infrastrukturze	7	1	7	25	2	14	50	1	7	33	3	21	47	1	7	25	1	7	25	1	7	33
	Liczba terenów publicznych - luki w infrastrukturze	10	1	10		2	20		1	10		1	10		1	10		1	10		1	10	

Źródło: Opracowanie własne



Unia Europejska
Fundusz Spójności





Lokalny Program Rewitalizacji Gminy Trzydnik Duży

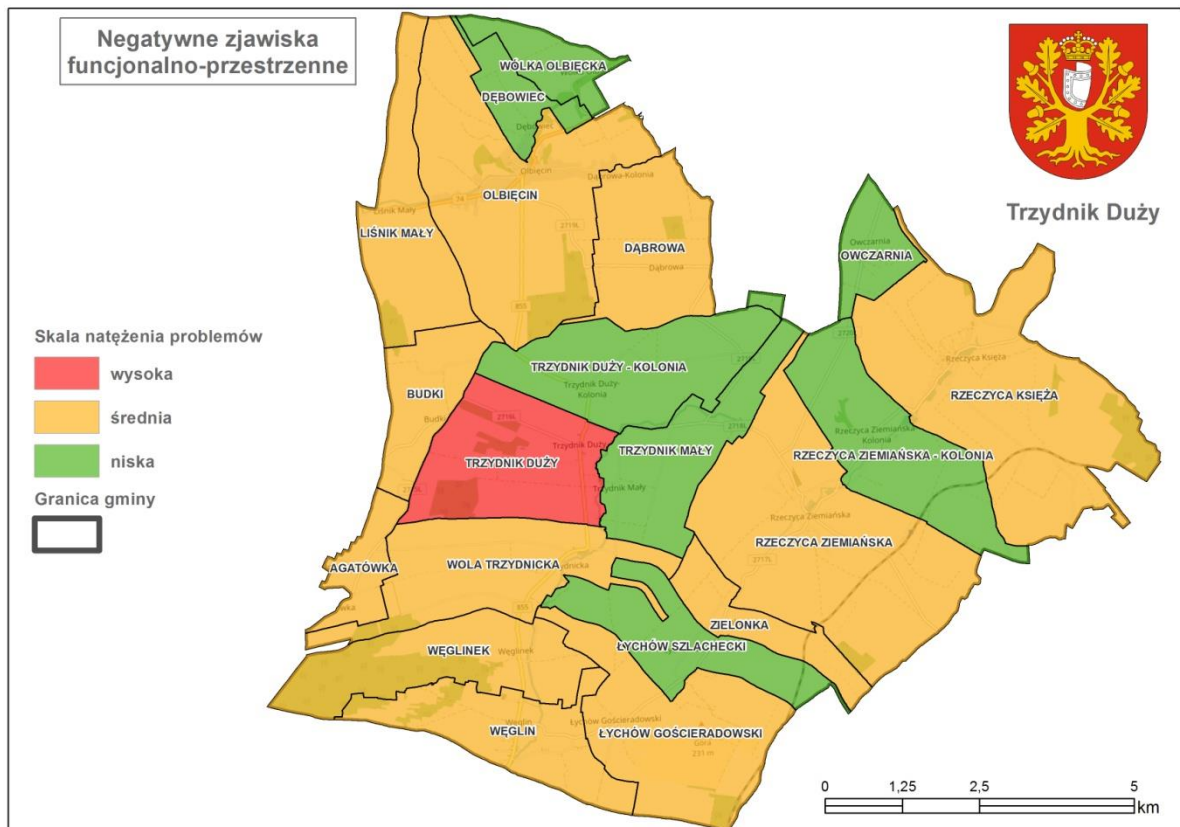
Z analizy danych w sferze przestrzenno-funkcjonalnej oraz zgodnie z sumą otrzymanych punktów wynika, że największe natężenie zidentyfikowanych problemów występuje w sołectwie Trzydnik Duży.

Średnie natężenie negatywnych zjawisk w sferze przestrzenno-funkcjonalnej występuje w sołectwach: Agatówka, Budki, Dąbrowa, Liśnik Mały, Łychów Gościeradowski, Olbięcin, Rzeczyca Księża, Rzeczyca Ziemiańska, Węglin, Węglinek, Wola Trzydnicka, Zielonka.

Natomiast najniższe natężenie negatywnych zjawisk w sferze przestrzenno-funkcjonalnej występuje w sołectwach: Dębowiec, Łychów Szlachecki, Owczarnia, Rzeczyca Ziemiańska-Kolonia, Trzydnik Duży-Kolonia, Trzydnik Mały, Wólka Olbięcka.

Obszary o najwyższym i średnim natężeniu zidentyfikowanych problemów w sferze przestrzenno-funkcjonalnej wymagają podjęcia działań naprawczych.

Mapa 5 Koncentracja negatywnych zjawisk w sferze przestrzenno-funkcjonalnej w poszczególnych jednostkach referencyjnych na terenie Gminy Trzydnik Duży



Źródło: Opracowanie własne



2.2.3. Analiza Gminy Trzydnik Duży – sfera środowiskowa

Zgodnie z *Wytycznymi w zakresie rewitalizacji w programach operacyjnych na lata 2014–2020*, stan kryzysowy danego obszaru Gminy spowodowany jest koncentracją negatywnych zjawisk środowiskowych, a w szczególności w zakresie przekroczenia standardów jakości środowiska, obecności odpadów stwarzających zagrożenie dla życia, zdrowia ludzi bądź stanu środowiska.

W procesie analizy wzięto pod uwagę przede wszystkim dane z Urzędu Gminy Trzydnik Duży.

Ze względu na ograniczoną liczbę danych ilościowych dla poszczególnych sołectw, analizując aspekty środowiskowe skupiono się w szczególności na negatywnych zjawiskach dotyczących obecności odpadów stwarzających zagrożenie dla życia, zdrowia ludzi lub stanu środowiska (azbestu) oraz ilości dzikich wysypisk śmieci zlokalizowanych na terenie Gminy Trzydnik Duży. Analizę uzupełniono o informacje dotyczące środowiska naturalnego oraz ocenę stanu środowiska naturalnego i identyfikację zagrożeń na terenie Gminy Trzydnik Duży.

ILOŚĆ ODPADÓW STWARZAJĄCYCH ZAGROŻENIE DLA ŻYCIA I ZDROWIA LUDZI LUB STANU ŚRODOWISKA – AZBEST.

Wyroby zawierające azbest, znajdujące się na terenie Gminy Trzydnik Duży, to płyty dachowe azbestowo-cementowe (eternit falisty), stanowiące pokrycia dachowe budynków, będących zarówno własnością osób fizycznych i prawnych.

Największa powierzchnia płyt azbestowych pozostałych do usunięcia znajduje się na terenie sołectw:

- Rzeczyca Ziemiańska - 43 400 m².
- Olbięcín - 34 392 m².
- Wola Trzydnicka - 32 535 m².
- Dąbrowa 32 158 - m².
- Rzeczyca Księża - 30 711 m².

Najmniejsza ilość płyt znajduje się na terenie sołectw:

- Dębowiec - 4 723 m².
- Wólka Olbięcka - 7 448 m².





- Owczarnia - 7 635 m².

Tabela 32 Ilość odpadów stwarzających zagrożenie dla życia i zdrowia ludzi lub stanu środowiska – azbest w Gminie Trzydnik Duży

Wyszczególnienie (sołectwo)		Rodzaje wyrobów zawierających azbest	Podmiot (os. prawna, os. fizyczna)	Przewidywana do usunięcia ilość
1	Agatówka	eternit falisty	osoby fizyczne	16 185
2	Budki	eternit falisty	osoby fizyczne	17 963
3	Dąbrowa	eternit falisty	osoby fizyczne	32 158
4	Dębowiec	eternit falisty	osoby fizyczne	4 723
5	Liśnik Mały	eternit falisty	osoby fizyczne	15 020
6	Łychów Gościeradowski	eternit falisty	osoby fizyczne	17 974
7	Łychów Szlachecki	eternit falisty	osoby fizyczne	12 483
8	Olbięcín	eternit falisty	osoby fizyczne i prawne	34 392
9	Owczarnia	eternit falisty	osoby fizyczne	7 635
10	Rzeczyca Księża	eternit falisty	osoby fizyczne	30 711
11	Rzeczyca Ziemiańska	eternit falisty	osoby fizyczne	43 400
12	Rzeczyca Ziemiańska-Kolonia	eternit falisty	osoby fizyczne	20 198
13	Trzydnik Duży	eternit falisty	osoby fizyczne i prawne	24 184
14	Trzydnik Duży-Kolonia	eternit falisty	osoby fizyczne	27 590
15	Trzydnik Mały	eternit falisty	osoby fizyczne	27 229
16	Węglín	eternit falisty	osoby fizyczne	19 118
17	Węglínek	eternit falisty	osoby fizyczne	16 996
18	Wola Trzydnicka	eternit falisty	osoby fizyczne	32 535
19	Wólka Olbięcka	eternit falisty	osoby fizyczne	7 448
20	Zielonka	eternit falisty	osoby fizyczne	8 536

Źródło: UG Trzydnik Duży

Dla kryterium obliczono wskaźnik referencyjny, który wynosi 20 823,9 m² ogółu ilości odpadów stwarzających zagrożenie dla życia i zdrowia ludzi lub stanu środowiska - azbest.

Z analizy danych wynika, iż do obszarów charakteryzujących się wysokim natężeniem negatywnych zjawisk środowiskowych dot. kryterium „ilość odpadów stwarzających zagrożenie dla życia i zdrowia ludzi lub stanu środowiska – azbest” należą sołectwa: Dąbrowa, Olbięcín, Rzeczyca Księża, Rzeczyca Ziemiańska, Trzydnik Duży, Trzydnik Duży-Kolonia, Trzydnik Mały, Wola Trzydnicka.

W poniższej tabeli zaprezentowano analizę wielokryterialną dla kryterium „ilość odpadów stwarzających zagrożenie dla życia i zdrowia ludzi lub stanu środowiska – azbest”.

Największą liczbę punktów (3) przyznano sołectwom, gdzie ilość azbestu do usunięcia jest największa i przekracza wskaźnik referencyjny. Są to sołectwa: Dąbrowa, Olbięcín, Rzeczyca Księża, Rzeczyca Ziemiańska, Trzydnik Duży, Trzydnik Duży-Kolonia, Trzydnik Mały, Wola Trzydnicka.

Średnią liczbę punktów (2) przyznano sołectwie Rzeczyca Ziemiańska-Kolonia, gdzie ilość azbestu do usunięcia jest niewiele niższa niż wartość wskaźnika referencyjnego.





Lokalny Program Rewitalizacji Gminy Trzydnik Duży

Natomiast najmniejszą liczbę punktów (1) przyznano w sołectwach, gdzie występuje najmniejsza ilość odpadów stwarzających zagrożenie dla życia i zdrowia ludzi lub stanu środowiska w postaci azbestu, znacznie mniejsza niż wskaźnik referencyjny. Są to sołectwa: Agatówka, Budki, Dębowiec, Liśnik Mały, Łychów Gościeradowski, Łychów Szlachecki, Owczarnia, Węglin, Węglinek, Wólka Olbięcka, Zielonka.



Unia Europejska
Fundusz Spójności





Lokalny Program Rewitalizacji Gminy Trzydnik Duży

Tabela 33 Negatywne zjawiska środowiskowe – ilość odpadów stwarzających zagrożenie dla życia i zdrowia ludzi lub stanu środowiska – azbest

Obszar	Kryterium	Waga	Agatówka		Budki		Dąbrowa		Dębowiec		Liśnik Mały		Łychów Gościeradowski		Łychów Szlachecki	
			Liczba przyznanych punktów	Wynik	Liczba przyznanych punktów	Wynik	Liczba przyznanych punktów	Wynik	Liczba przyznanych punktów	Wynik	Liczba przyznanych punktów	Wynik	Liczba przyznanych punktów	Wynik	Liczba przyznanych punktów	Wynik
negatywne zjawiska środowiskowe	Ilość odpadów stwarzających zagrożenie dla życia i zdrowia ludzi lub stanu środowiska – azbest	3	1	3	1	3	3	9	1	3	1	3	1	3	1	3

Obszar	Kryterium	Waga	Olbięcin		Owczarnia		Rzeczycza Księża		Rzeczycza Ziemiańska		Rzeczycza Ziemiańska-Kolonia		Trzydnik Duży		Trzydnik Duży-Kolonia	
			Liczba przyznanych punktów	Wynik	Liczba przyznanych punktów	Wynik	Liczba przyznanych punktów	Wynik	Liczba przyznanych punktów	Wynik	Liczba przyznanych punktów	Wynik	Liczba przyznanych punktów	Wynik	Liczba przyznanych punktów	Wynik
negatywne zjawiska środowiskowe	Ilość odpadów stwarzających zagrożenie dla życia i zdrowia ludzi lub stanu środowiska – azbest	3	3	9	1	3	3	9	3	9	2	6	3	9	3	9

Obszar	Kryterium	Waga	Trzydnik Mały		Węglin		Węglinek		Wola Trzydnicka		Wólka Olbięcka		Zielonka	
			Liczba przyznanych punktów	Wynik	Liczba przyznanych punktów	Wynik	Liczba przyznanych punktów	Wynik	Liczba przyznanych punktów	Wynik	Liczba przyznanych punktów	Wynik	Liczba przyznanych punktów	Wynik
negatywne zjawiska środowiskowe	Ilość odpadów stwarzających zagrożenie dla życia i zdrowia ludzi lub stanu środowiska – azbest	3	3	9	1	3	1	3	3	9	1	3	1	3

Źródło: Opracowanie własne



Unia Europejska
Fundusz Spójności





ILOŚĆ DZIKICH WYSYPISK ŚMIECI.

Od dnia 1 stycznia 2013 roku, na administrację gminną nałożony został obowiązek organizacji i zapewnienia sprawnego funkcjonowania systemu odbioru odpadów od mieszkańców Gminy oraz ich zgodnego z prawem zagospodarowania. Każdy właściciel nieruchomości położonej w obrębie Gminy Trzydnik Duży zobowiązany został do wyboru sposobu zbierania odpadów komunalnych powstających w jego gospodarstwie. Odpady komunalne z terenu Gminy Trzydnik Duży odbierane są przez przedsiębiorstwo EKOLAND sp. z o.o. z siedzibą w Kraśniku.

Pomimo organizacji i zapewnienia sprawnego funkcjonowania systemu odbioru odpadów od mieszkańców na terenie Gminy Trzydnik Duży wciąż powstają dzikie wysypiska śmieci, które negatywnie wpływają na życie ludzi i zwierząt oraz na środowisko i walory estetyczne krajobrazu. Dzikie wysypiska śmieci na terenie Gminy są systematycznie sprzątane/likwidowane. Likwidacja polega na zebraniu ze wskazanych terenów wszelkich odpadów, w tym popiołu, żużlu, gruzu, płyt eternitowych, części samochodowych, butelek plastikowych i szklanych, zabawek dziecięcych wraz z ich niezwłocznym wywozem na wysypisko.

Dzikie wysypiska śmieci odnotowuje się na następujących sołectwach: Olbięcín i Trzydnik Duży.

Na obszarach sołectw: Agatówka, Budki, Dąbrowa, Dębowiec, Liśnik Mały, Łychów Gościeradowski, Łychów Szlachecki, Owczarnia, Rzeczyca Księża, Rzeczyca Ziemiańska, Rzeczyca Ziemiańska-Kolonia, Trzydnik Duży-Kolonia, Trzydnik Mały, Węglin, Węglinek, Wola Trzydnicka, Wólka Olbięcka, Zielonka, nie odnotowano dzikich wysypisk śmieci.

Tabela 34 Ilość dzikich wysypisk śmieci na terenie Gminy Trzydnik Duży

Wyszczególnienie (sołectwo)		Dzikie wysypiska
1	Agatówka	0
2	Budki	0
3	Dąbrowa	0
4	Dębowiec	0
5	Liśnik Mały	0
6	Łychów Gościeradowski	0
7	Łychów Szlachecki	0
8	Olbięcín	1. Wąwóz w ciągu drogi gminnej Olbięcín-Kuba: (odpady: opony samochodowe, gruz, pojedyncze płyty eternitowe, elementy blacharskie samochodów, butelki szklane, plastikowe, zabawki dziecięce dużych rozmiarów). 2. Droga gminna Olbięcín-Parama (odpady: 8 bigbagów, w których znajdują się popioły, żużel).
9	Owczarnia	0
10	Rzeczyca Księża	0
11	Rzeczyca Ziemiańska	0





Lokalny Program Rewitalizacji Gminy Trzydnik Duży

12	Rzeczyca Ziemiańska-Kolonia	0
13	Trzydnik Duży	1. Rowy w ciągu drogi wojewódzkiej (odpady: opony samochodowe, elementy blacharskie samochodów).
14	Trzydnik Duży-Kolonia	0
15	Trzydnik Mały	0
16	Węglin	0
17	Węglinek	0
18	Wola Trzydnicka	0
19	Wólka Olbięcka	0
20	Zielonka	0

Źródło: UG Trzydnik Duży

W poniższej tabeli zaprezentowano analizę wielokryterialną dla kryterium „ilość dzikich wysypisk śmieci”.

Z analizy danych wynika, iż do obszarów charakteryzujących się najwyższym negatywnym zjawiskiem środowiskowym dot. kryterium „ilość dzikich wysypisk śmieci” należą obszary sołectw: Olbięcín i Trzydnik Duży.

W poniższej tabeli zaprezentowano analizę wielokryterialną dla kryterium „ilość dzikich wysypisk śmieci”.

Największą liczbę punktów (3) przyznano w sołectwach: Olbięcín i Trzydnik Duży. Na tych obszarach występują dzikie wysypiska śmieci.

Najmniejszą liczbę punktów (1) przyznano w sołectwach: Agatówka, Budki, Dąbrowa, Dębowiec, Liśnik Mały, Łychów Gościeradowski, Łychów Szlachecki, Owczarnia, Rzeczyca Księża, Rzeczyca Ziemiańska, Rzeczyca Ziemiańska-Kolonia, Trzydnik Duży-Kolonia, Trzydnik Mały, Węglin, Węglinek, Wola Trzydnicka, Wólka Olbięcka, Zielonka, są to obszary, w których nie odnotowano dzikich wysypisk.

Średniej liczby punktów (2) nie przyznano.





Lokalny Program Rewitalizacji Gminy Trzdnik Duży

Tabela 35 Negatywne zjawiska środowiskowe – ilość dzikich wysypisk śmieci

Obszar	Kryterium	Waga	Agatówka		Budki		Dąbrowa		Dębowiec		Liśnik Mały		Łychów Gościeradowski		Łychów Szlachecki	
			Liczba przyznanych punktów	Wynik	Liczba przyznanych punktów	Wynik	Liczba przyznanych punktów	Wynik	Liczba przyznanych punktów	Wynik	Liczba przyznanych punktów	Wynik	Liczba przyznanych punktów	Wynik	Liczba przyznanych punktów	Wynik
negatywne zjawiska środowiskowe	Ilość dzikich wysypisk śmieci	2	1	2	1	2	1	2	1	2	1	2	1	2	1	2

Obszar	Kryterium	Waga	Olbięcin		Owczarnia		Rzeczycza Księża		Rzeczycza Ziemiańska		Rzeczycza Ziemiańska-Kolonia		Trzdnik Duży		Trzdnik Duży-Kolonia	
			Liczba przyznanych punktów	Wynik	Liczba przyznanych punktów	Wynik	Liczba przyznanych punktów	Wynik	Liczba przyznanych punktów	Wynik	Liczba przyznanych punktów	Wynik	Liczba przyznanych punktów	Wynik	Liczba przyznanych punktów	Wynik
negatywne zjawiska środowiskowe	Ilość dzikich wysypisk śmieci	2	3	6	1	2	1	2	1	2	1	2	3	6	1	2

Obszar	Kryterium	Waga	Trzdnik Mały		Węglin		Węglinek		Wola Trzdynicka		Wólka Olbięcka		Zielonka	
			Liczba przyznanych punktów	Wynik	Liczba przyznanych punktów	Wynik	Liczba przyznanych punktów	Wynik	Liczba przyznanych punktów	Wynik	Liczba przyznanych punktów	Wynik	Liczba przyznanych punktów	Wynik
negatywne zjawiska środowiskowe	Ilość dzikich wysypisk śmieci	2	1	2	1	2	1	2	1	2	1	2	1	2

Źródło: Opracowanie własne



Unia Europejska
Fundusz Spójności





ŚRODOWISKO NATURALNE.

Na terenie Gminy w oparciu o ustawę o ochronie przyrody utworzono dotychczas jedynie pomniki przyrody, przyrodnicy i ekolodzy nie stwierdzili dotąd walorów przyrodniczych zasługujących na ochronę obszarową lub rezerwatową. Tego typu wartości środowiska przyrody krajobrazu występują jednak w najbliższym sąsiedztwie Gminy: Park Krajobrazowy "Lasy Janowskie" na południu, Kraśnicki Obszar Chronionego Krajobrazu i użytek ekologiczny w dolinie rzeki Wyźnicy. Ma to ważne znaczenie dla stanu przyrody Gminy Trzydnik Duży. Jakkolwiek pomniki przyrody - jako obiekty punktowe - nie stanowią uwarunkowań rozwoju i zagospodarowania przestrzennego, to świadczą o dbałości mieszkańców o zabytki przyrodnicze, na terenie Gminy utworzono 17 pomników przyrody.

Gmina Trzydnik Duży posiada stosunkowo niewielkie zasoby leśne. Kompleksy leśne zajmują powierzchnię ponad 700 ha, przy czym zadrzewienie stanowią w 100% lasy mieszane.

OCENA STANU ŚRODOWISKA NATURALNEGO I IDENTYFIKACJA ZAGROŻEŃ.

Rozwój gospodarki i rolnictwa na terenie Gminy Trzydnik Duży w sposób nieunikniony prowadzi do przerwania ciągłości istniejących układów, które decydują o zachowaniu równowagi przyrodniczej. Według uzyskanych danych normy zanieczyszczenia powietrza na terenie Gminy Trzydnik Duży nie są przekraczane. Nie oznacza to jednak, że nie należy podejmować działań, które ograniczą wprowadzenie zanieczyszczeń do atmosfery. W sołectwach występuje tzw. „niska emisja”, która pochodzi z lokalnych kotłowni oraz palenisk indywidualnych wg zasady „co dom to komin”. W tym zakresie nie są stosowane żadne ograniczenia w emisji szkodliwych substancji do atmosfery. Trudno także szczegółowo określić ich ilość i stopień szkodliwości (w zależności ile i co się spala). Poruszające się po drogach Gminy samochody emitują do powietrza coraz większe ilości szkodliwych substancji pochodzących ze spalania paliw płynnych (benzyna, olej napędowy). Bez wątplenia zagrożenia dla środowiska stanowi brak sieci kanalizacji sanitarnej i zbiorczej oczyszczalni ścieków.

PODSUMOWANIE PROBLEMÓW W SFERZE ŚRODOWISKOWEJ.

Ustalono, że wysokie natężenie negatywnych zjawisk środowiskowych występuje w obszarach, które osiągnęły punkty w przedziale 11-15, średnie natężenie negatywnych zjawisk środowiskowych występuje w obszarach, które osiągnęły punkty w przedziale 6-10, zaś niskie natężenie negatywnych zjawisk środowiskowych występuje w obszarach, które osiągnęły 5 punktów.

Z analizy danych w sferze środowiskowej oraz zgodnie z sumą otrzymanych punktów wynika, że największe natężenie zidentyfikowanych problemów środowiskowych występuje w sołectwach:





Lokalny Program Rewitalizacji Gminy Trzydnik Duży

Dąbrowa, Olbęcín, Rzeczyca Księża, Rzeczyca Ziemiańska, Trzydnik Duży, Trzydnik Duży-Kolonia, Trzydnik Mały, Wola Trzydnicka.

Średnie natężenie negatywnych zjawisk środowiskowych występuje w sołectwie: Rzeczyca Ziemiańska-Kolonia.

Natomiast najniższe natężenie negatywnych zjawisk środowiskowych występuje w sołectwach: Agatówka, Budki, Dębowiec, Liśnik Mały, Łychów Gościeradowski, Łychów Szlachecki, Owczarnia, Węglin, Węglinek, Wólka Olbięcka, Zielonka.

Obszary o najwyższym i średnim natężeniu zidentyfikowanych problemów środowiskowych wymagają podjęcia działań naprawczych.



Unia Europejska
Fundusz Spójności





Lokalny Program Rewitalizacji Gminy Trzydnik Duży

Tabela 36 Negatywne zjawiska środowiskowe – dane uwzględniające analizowane kryteria

Obszar	Kryterium	Waga	Agatówka			Budki			Dąbrowa			Dębowiec			Liśnik Mały			Łychów Gościeradowski			Łychów Szlachecki					
			Liczba przyznanych punktów	Wynik	Razem	Liczba przyznanych punktów	Wynik	Razem	Liczba przyznanych punktów	Wynik	Razem	Liczba przyznanych punktów	Wynik	Razem	Liczba przyznanych punktów	Wynik	Razem	Liczba przyznanych punktów	Wynik	Razem	Liczba przyznanych punktów	Wynik	Razem			
negatywne zjawiska środowiskowe	Ilość odpadów stwarzających zagrożenie dla życia i zdrowia ludzi lub stanu środowiska – azbest	3	1	3	5	1	3	5	3	9	11	1	3	5	1	3	5	1	3	5	1	3	5	1	3	5
	Ilość dzikich wysypisk	2	1	2		1	2		1	2		1	2		1	2		1	2		1	2		1	2	

Obszar	Kryterium	Waga	Olbięcín			Owczarnia			Rzeczycza Księża			Rzeczycza Ziemiańska			Rzeczycza Ziemiańska-Kolonia			Trzydnik Duży			Trzydnik Duży-Kolonia					
			Liczba przyznanych punktów	Wynik	Razem	Liczba przyznanych punktów	Wynik	Razem	Liczba przyznanych punktów	Wynik	Razem	Liczba przyznanych punktów	Wynik	Razem	Liczba przyznanych punktów	Wynik	Razem	Liczba przyznanych punktów	Wynik	Razem	Liczba przyznanych punktów	Wynik	Razem			
negatywne zjawiska środowiskowe	Ilość odpadów stwarzających zagrożenie dla życia i zdrowia ludzi lub stanu środowiska – azbest	3	3	9	15	1	3	5	3	9	11	3	9	11	2	6	8	3	9	15	3	9	15	3	9	11
	Ilość dzikich wysypisk	2	3	6		1	2		1	2		1	2		1	2		1	2		3	6		3	6	

Obszar	Kryterium	Waga	Trzydnik Mały			Węglín			Węglínek			Woła Trzydnicka			Wólka Olbięcka			Zielonka								
			Liczba przyznanych punktów	Wynik	Razem	Liczba przyznanych punktów	Wynik	Razem	Liczba przyznanych punktów	Wynik	Razem	Liczba przyznanych punktów	Wynik	Razem	Liczba przyznanych punktów	Wynik	Razem	Liczba przyznanych punktów	Wynik	Razem						
negatywne zjawiska środowiskowe	Ilość odpadów stwarzających zagrożenie dla życia i zdrowia ludzi lub stanu środowiska – azbest	3	3	9	11	1	3	5	1	3	5	3	9	11	1	3	5	1	3	5	1	3	5	1	3	5
	Ilość dzikich wysypisk	2	1	2		1	2		1	2		1	2		1	2		1	2		1	2		1	2	

Źródło: Opracowanie własne

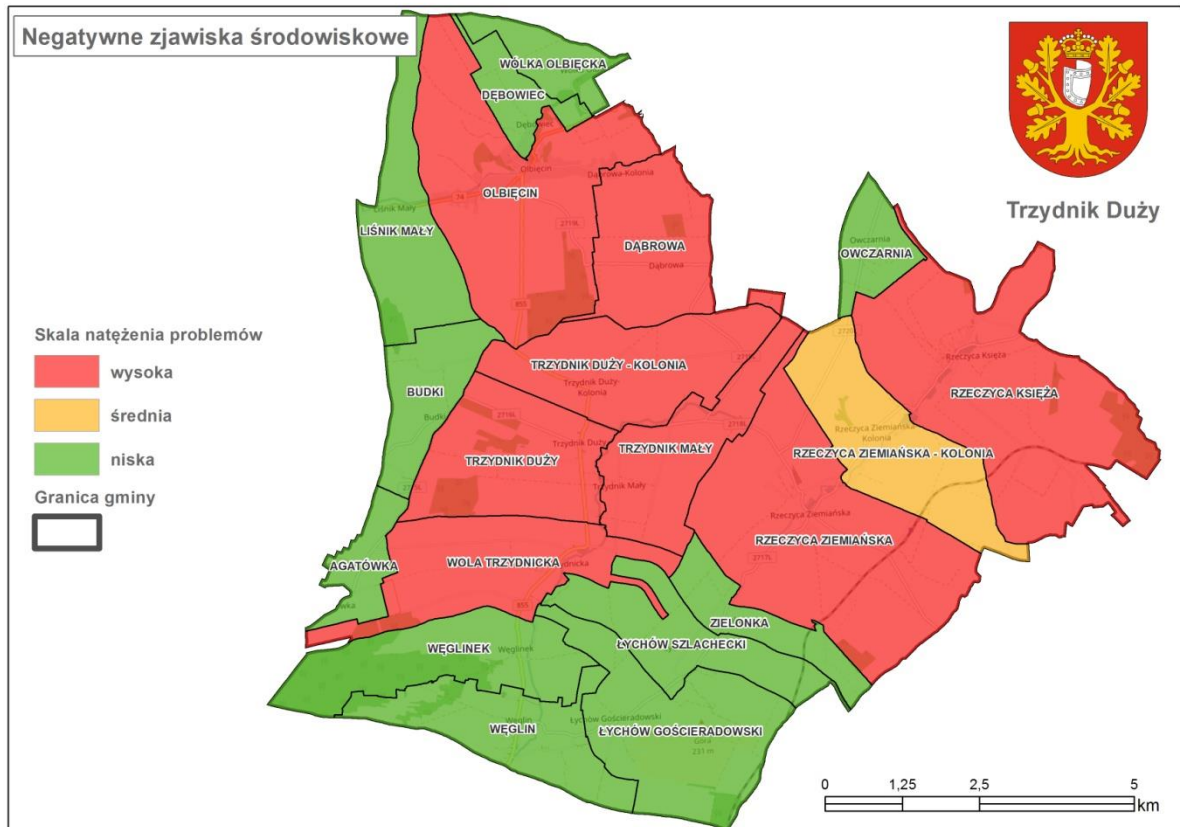


Unia Europejska
Fundusz Spójności





Mapa 6 Koncentracja negatywnych zjawisk w sferze środowiskowej w poszczególnych jednostkach referencyjnych na terenie Gminy Trzydnik Duży



Źródło: Opracowanie własne

2.2.6. Wyniki diagnozy w poszczególnych sferach

Poniżej zaprezentowana tabela stanowi matrycę ze wskaźnikami przedstawiającymi stan kryzysowy na terenie wyznaczonych jednostek referencyjnych (sołectw) w Gminie Trzydnik Duży, która została wykonana w toku przeprowadzonej diagnozy w pięciu sferach: społecznej, gospodarczej, środowiskowej, technicznej, przestrzenno-funkcjonalnej. Matryca ta wskazuje, w których sołectwach Gminy Trzydnik Duży nakładają się różnego rodzaju problemy z powyżej wymienionych sfer.

Najwyższe wartości zjawisk negatywnych stwierdzono w następujących sołectwach:

- Trzydnik Duży.
- Olbęcín.
- Rzeczyca Ziemiańska.
- Łychów Gościeradowski.





Lokalny Program Rewitalizacji Gminy Trzydnik Duży

- Węglinek.

Na poziomie nieco niższym ze względu na wartości wskaźników zjawisk kryzysowych są sołectwa:

- Węglin.
- Dąbrowa.
- Rzeczyca Księża.
- Trzydnik Duży-Kolonia.

Najniższe wartości zjawisk negatywnych stwierdzono w sołectwach:

- Budki
- Zielonka.
- Łychów Szlachecki.
- Agatówka.
- Wola Trzydnicka.
- Trzydnik Mały.
- Owczarnia.
- Liśnik Mały.
- Dębowiec.
- Rzeczyca Ziemiańska-Kolonia.
- Wólka Olbięcka.





Lokalny Program Rewitalizacji Gminy Trzydnik Duży

Tabela 37 Matryca ze wskaźnikami przedstawiającymi stan kryzysowy na terenie wyznaczonych jednostek referencyjnych (sołectw)

Obszar	Kryterium	Waga	Agatówka			Budki			Dąbrowa			Dębowiec			Liśnik Mały			Lychów Gościaradowski			Lychów Szlachecki						
			Liczba przyznanych punktów	Wynik	Razem	Liczba przyznanych punktów	Wynik	Razem	Liczba przyznanych punktów	Wynik	Razem	Liczba przyznanych punktów	Wynik	Razem	Liczba przyznanych punktów	Wynik	Razem	Liczba przyznanych punktów	Wynik	Razem	Liczba przyznanych punktów	Wynik	Razem				
negatywne zjawiska społeczne	Liczba osób korzystająca z zasiłków z powodu bezrobocia	10	1	10	43	1	10	58	3	30	70	1	10	51	1	10	50	1	10	53	1	10	78	2	20		
	Liczba osób korzystająca z zasiłków z powodu ubóstwa	10	1	10		1	10		1	10		1	10		1	10		2	20								
	Liczba przestępstw i wykroczeń	7	1	7		2	14		2	14		1	7		2	14		1	7		2	14		1	7	2	14
	Aktywność społeczna - liczba organizacji pozarządowych	8	2	16		3	24		2	16		3	24		2	16		3	24								
negatywne zjawiska środowiskowe	Ilość odpadów stwarzających zagrożenie dla życia i zdrowia ludzi lub stanu środowiska – azbest	3	1	3	5	1	3	5	3	9	11	1	3	5	1	3	5	1	3	5	1	3	5				
	Ilość dzikich wysypisk	2	1	2	1	2	1	2	1	2	1	2	1	2	1	2	1	2	1	2	1	2	1	2			
negatywne zjawiska gospodarcze	Liczba zarejestrowanych przedsiębiorstw	7	3	21	29	2	14	38	2	14	38	3	21	29	2	14	22	3	21	45	3	21	22	2	14		
	Liczba wyrejestrowanych przedsiębiorstw	8	1	8		3	24		3	24		1	8		3	24		1	8		3	24					
negatywne zjawiska techniczne	Udział ludności korzystającej z sieci kanalizacyjnej - luki	3	3	9	47	3	9	40	3	9	33	3	9	26	3	9	40	3	9	47	3	9	33	3	9		
	Udział ludności korzystającej z sieci wodociągowej - luki	3	1	3		1	3		1	3		1	3		1	3		1	3		1	3		1	3	1	3
	Stan infrastruktury drogowej - luki w infrastrukturze	7	3	21		2	14		1	7		2	14		1	7		2	14		2	14		2	14	2	14
	Stan obiektów użyteczności publicznej - luki w infrastrukturze	7	2	14		2	14		2	14		2	14		1	7		2	14		2	14		3	21	2	14
negatywne zjawiska przestrzennie-funkcjonalne	Liczba obiektów kulturalnych - luki w infrastrukturze	8	2	16	33	2	16	33	2	16	43	1	8	25	2	16	33	2	16	57	3	21	25	1	8		
	Liczba obiektów kultury fizycznej i rekreacji - luki w infrastrukturze	7	1	7		1	7		1	7		1	7		1	7		1	7		1	7		1	7	1	7
	Liczba terenów publicznych - luki w infrastrukturze	10	1	10		1	10		2	20		1	10		1	10		1	10		2	20		2	20	1	10
	SUMA					157				174					195				136					150			207

Obszar	Kryterium	Waga	Oliściny			Owczarnia			Rzeczycza Księża			Rzeczycza Ziemiańska			Rzeczycza Ziemiańska-Kolonia			Trzydnik Duży			Trzydnik Duży-Kolonia						
			Liczba przyznanych punktów	Wynik	Razem	Liczba przyznanych punktów	Wynik	Razem	Liczba przyznanych punktów	Wynik	Razem	Liczba przyznanych punktów	Wynik	Razem	Liczba przyznanych punktów	Wynik	Razem	Liczba przyznanych punktów	Wynik	Razem	Liczba przyznanych punktów	Wynik	Razem				
negatywne zjawiska społeczne	Liczba osób korzystająca z zasiłków z powodu bezrobocia	10	3	30	89	1	10	51	3	30	75	3	30	90	1	10	51	3	30	89	3	30	81	2	20		
	Liczba osób korzystająca z zasiłków z powodu ubóstwa	10	3	30		1	10		3	30		1	10		3	30		1	10		3	30					
	Liczba przestępstw i wykroczeń	7	3	21		1	7		2	14		1	7		2	14		1	7		3	21		1	7	3	21
	Aktywność społeczna - liczba organizacji pozarządowych	8	1	8		3	24		1	8		2	16		3	24		1	8		3	24					
negatywne zjawiska środowiskowe	Ilość odpadów stwarzających zagrożenie dla życia i zdrowia ludzi lub stanu środowiska – azbest	3	3	9	15	1	3	5	3	9	11	3	9	11	2	6	8	3	9	15	3	9	11				
	Ilość dzikich wysypisk	2	3	6	1	2	5	1	2	11	1	2	11	1	2	8	3	6	15	1	2	11					
negatywne zjawiska gospodarcze	Liczba zarejestrowanych przedsiębiorstw	7	1	7	31	3	21	29	3	21	29	1	7	31	1	7	15	1	7	31	3	21	45	3	21		
	Liczba wyrejestrowanych przedsiębiorstw	8	3	24		1	8		1	8		3	24		1	8		3	24								
negatywne zjawiska techniczne	Udział ludności korzystającej z sieci kanalizacyjnej - luki	3	3	9	40	3	9	40	3	9	40	3	9	40	3	9	33	3	9	40	3	9	33	3	9		
	Udział ludności korzystającej z sieci wodociągowej - luki	3	1	3		1	3		1	3		1	3		1	3		1	3		1	3		1	3	1	3
	Stan infrastruktury drogowej - luki w infrastrukturze	7	2	14		3	21		2	14		2	14		2	14		2	14		2	14		2	14	2	14
	Stan obiektów użyteczności publicznej - luki w infrastrukturze	7	2	14		1	7		2	14		2	14		2	14		1	7		3	21		1	7	3	21
negatywne zjawiska przestrzennie-funkcjonalne	Liczba obiektów kulturalnych - luki w infrastrukturze	8	2	16	57	1	8	25	2	16	40	2	16	47	1	8	25	3	24	75	3	24	25	1	8		
	Liczba obiektów kultury fizycznej i rekreacji - luki w infrastrukturze	7	3	21		1	7		2	14		3	21		1	7		3	21								
	Liczba terenów publicznych - luki w infrastrukturze	10	2	20		1	10		1	10		1	10		1	10		1	10		3	30		1	10		
	SUMA					232				150					195				219					132			250

Obszar	Kryterium	Waga	Trzydnik Mały			Węglin			Węglinek			Wola Trzydnicka			Wólka Olibęcka			Zielonka									
			Liczba przyznanych punktów	Wynik	Razem	Liczba przyznanych punktów	Wynik	Razem	Liczba przyznanych punktów	Wynik	Razem	Liczba przyznanych punktów	Wynik	Razem	Liczba przyznanych punktów	Wynik	Razem	Liczba przyznanych punktów	Wynik	Razem							
negatywne zjawiska społeczne	Liczba osób korzystająca z zasiłków z powodu bezrobocia	10	2	20	61	3	30	72	3	30	83	1	10	43	1	10	51	1	10	51	1	10	51	1	10		
	Liczba osób korzystająca z zasiłków z powodu ubóstwa	10	1	10		2	20		3	30		1	10		1	10		1	10								
	Liczba przestępstw i wykroczeń	7	1	7		2	14		1	7		1	7		1	7		1	7								
	Aktywność społeczna - liczba organizacji pozarządowych	8	3	24		1	8		2	16		2	16		3	24		3	24								
negatywne zjawiska środowiskowe	Ilość odpadów stwarzających zagrożenie dla życia i zdrowia ludzi lub stanu środowiska – azbest	3	3	9	11	1	3	5	1	3	5	3	9	11	1	3	5	1	3	11	1	3	5				
	Ilość dzikich wysypisk	2	1	2	1	2	5	1	2	5	1	2	11	1	2	5	1	2	5	1	2	5					
negatywne zjawiska gospodarcze	Liczba zarejestrowanych przedsiębiorstw	7	2	14	22	1	7	31	2	14	38	1	7	15	2	14	22	1	7	22	3	21	29	3	21		
	Liczba wyrejestrowanych przedsiębiorstw	8	1	8		3	24		3	24		1	8		3	24		1	8		3	24					
negatywne zjawiska techniczne	Udział ludności korzystającej z sieci kanalizacyjnej - luki	3	3	9	33	3	9	40	3	9	47	3	9	40	3	9	26	3	9	47	3	9	47	3	9		
	Udział ludności korzystającej z sieci wodociągowej - luki	3	1	3		1	3		1	3		1	3		1	3		1	3		1	3		1	3	1	3
	Stan infrastruktury drogowej - luki w infrastrukturze	7	2	14		2	14		3	21		2	14		2	14		2	14		2	14		2	14	2	14
	Stan obiektów użyteczności publicznej - luki w infrastrukturze	7	1	7		2	14		2	14		2	14		2	14		1	7		3	21		1	7	3	21
negatywne zjawiska przestrzennie-funkcjonalne	Liczba obiektów kulturalnych - luki w infrastrukturze	8	1	8	25	2	16	50	2	16	33	2	16	47	1	8	25	3	24	75	3	24	33	2	16		
	Liczba obiektów kultury fizycznej i rekreacji - luki w infrastrukturze	7	1	7		2	14		2	14		3	21		1	7		3	21								
	Liczba terenów publicznych - luki w infrastrukturze	10	1	10		2	20		1	10		1	10		1	10		1	10		3	30		1	10		
	SUMA					152				198					206				156					129			165

Źródło: Opracowanie własne



Unia Europejska
Fundusz Spójności





Lokalny Program Rewitalizacji Gminy Trzydnik Duży

W procesie rewitalizacji istotne jest wskazanie obszarów, na których występuje koncentracja negatywnych zjawisk w pięciu sferach: społecznej, gospodarczej, środowiskowej, technicznej, przestrzenno-funkcjonalnej oraz występowanie na obszarze zdegradowanym lokalnych potencjałów, pozwalających wydzwignąć obszar ze stanu degradacji.

Do potencjałów lokalnych Gminy Trzydnik Duży należą:

Po pierwsze – **istniejący zespół obiektów oraz uzbrojonych gruntów do zagospodarowania** - budynek Gminnego Ośrodka Kultury w Trzydniku Dużym, teren przy Centrum Organizacji Imprez Sportowych i Kulturalnych w Trzydniku Dużym, z przeznaczeniem do funkcji społecznych, budynek Publicznego Gimnazjum w Trzydniku Dużym, budynek Szkoły Podstawowej z wydzieloną częścią przeznaczoną dla przedszkola w Olbięcinie, plac w Olbięcinie z przeznaczeniem do funkcji społecznych, turystycznych.

Po drugie – **walory krajobrazowe** - m.in. czyste środowisko (nieskażone gleby, powietrze ze względu na brak uciążliwego przemysłu na terenie Gminy); 17 pomników przyrody, które świadczą o dbałości mieszkańców Gminy Trzydnik Duży o "zabytki przyrodnicze", położenie w sąsiedztwie Gminy Trzydnik Duży - Parku Krajobrazowego "Lasy Janowskie", Kraśnickiego Obszaru Chronionego Krajobrazu i użytku ekologicznego w dolinie rzeki Wyżnicy.

Po trzecie – **walory kulturowe** – w Gminie Trzydnik Duży znajdują się zabytki, takie jak zespoły dworskie, młyny, zajazd, domy drewniane i murowane, zagrody, budynki sakralne oraz kapliczki. Do najważniejszych należą: zespół dworsko - parkowy w Olbięcinie z XVII w (użytkowany przez Specjalny Ośrodek Szkolno-Wychowawczy); dawny Zespół dworski - stajnia w Trzydniku Dużym Kolonii, ochronka - budynek murowany (1921 r.) w Węglinie; budynek szkoły (1928/30) w Łychowie Gościeradowskim; Kościół parafialny p.w. Przemienienia Pańskiego z 1722 w Rzeczycy Ziemiańskiej; kościół filialny p.w. św. Krzyża z dzwonnica z XVII w. w Rzeczycy Księżej; kapliczka domkowa z figurą św. Floriana oraz Krzyż w Rzeczycy Ziemiańskiej. Walory kulturowe pozwalają na wykorzystanie obiektów zarówno w celach kulturalnych, społecznych (budowa tożsamości, miejsca spotkań), jak wykorzystanie tych walorów do budowy lokalnej turystyki.

Po czwarte – **istniejący potencjał społeczny** – obszar Gminy Trzydnik Duży charakteryzuje aktywne społeczeństwo, wyrażające się przede wszystkim w dobrze rozwiniętej działalności kulturalnej i artystycznej, a także aktywności w kultywowaniu obrzędów i tradycji (Zespół Folkowy „Świtez” z Węglina, Męski Zespół Obrzędowy „Herody” z Budek, Kapela Ludowa z Trzydnika Dużego). Również





Lokalny Program Rewitalizacji Gminy Trzydnik Duży

aktywna działalność klubów sportowych (Klub Sportowy GOK Trzydnik Duży, Gminny Klub Sportowy „Płomień” Trzydnik Duży) wpływa na rozwój potencjału ludzkiego i społecznego Gminy oraz przekłada się na wzrost atrakcyjności turystycznej obszaru. Na terenie Gminy czynnie funkcjonuje kilka organizacji społecznych – największy wpływ na rozwój obszaru mają: Stowarzyszenie „Každy ma szansę”, Stowarzyszenie Na rzecz Rozwoju Wsi Rzeczyca Księża "Nasza przyszłość", Ochotnicze Straże Pożarne, Klub Nowoczesnych Kobiet w Olbięcinie, Koła Gospodyń Wiejskich.

Po piąte – **położenie Gminy** - korzystne położenie komunikacyjne przy drodze krajowej nr 74, przy drodze wojewódzkiej 855 Kraśnik-Stalowa Wola, ok. 10,6 km od miasta powiatowego Kraśnika.



Unia Europejska
Fundusz Spójności





3. Zasięgi przestrzenne obszaru zdegradowanego i obszaru rewitalizacji

3.1. Metodologia wyznaczenia obszaru zdegradowanego i obszaru rewitalizacji

Metodologia wyznaczenia obszaru zdegradowanego i obszaru rewitalizacji wynika bezpośrednio z *Wytycznych w zakresie rewitalizacji w programach operacyjnych na lata 2014–2020*, zatwierdzonych przez Ministra Rozwoju w dniu 02.08.2016 r. Na potrzeby projektowania interwencji wspierających rewitalizację współfinansowaną ze środków programów operacyjnych w ramach perspektywy finansowej 2014-2020, na podstawie ww. *Wytycznych*, zdefiniowano podstawowe zagadnienia, tj.:

Rewitalizacja - kompleksowy proces wyprowadzania ze stanu kryzysowego obszarów zdegradowanych poprzez działania całościowe (powiązane wzajemnie przedsięwzięcia obejmujące kwestie społeczne oraz gospodarcze lub przestrzenno-funkcjonalne lub techniczne lub środowiskowe), integrujące interwencję na rzecz społeczności lokalnej, przestrzeni i lokalnej gospodarki, skoncentrowane terytorialnie i prowadzone w sposób zaplanowany oraz zintegrowany poprzez programy rewitalizacji.

Stan kryzysowy - stan spowodowany koncentracją negatywnych zjawisk społecznych (w szczególności bezrobocia, ubóstwa, przestępczości, niskiego poziomu edukacji lub kapitału społecznego, niewystarczającego poziomu uczestnictwa w życiu publicznym i kulturalnym), współwystępujących z negatywnymi zjawiskami w co najmniej jednej z następujących sfer:

- a. **Gospodarczej** - w szczególności niskiego stopnia przedsiębiorczości, słabej kondycji lokalnych przedsiębiorstw.
- b. **Środowiskowej** - w szczególności w zakresie przekroczenia standardów jakości środowiska, obecności odpadów stwarzających zagrożenie dla życia, zdrowia ludzi bądź stanu środowiska.
- c. **Przestrzenno-funkcjonalnej** - w szczególności niewystarczającego wyposażenia w infrastrukturę techniczną i społeczną, braku dostępu do podstawowych usług lub ich niskiej jakości, niedostosowania rozwiązań urbanistycznych do zmieniających się funkcji obszaru, niskiego poziomu obsługi komunikacyjnej, deficytu lub niskiej jakości terenów publicznych.





- d. **Technicznej** - w szczególności degradacji stanu technicznego obiektów budowlanych, w tym o przeznaczeniu mieszkaniowym oraz braku funkcjonowania rozwiązań technicznych umożliwiających efektywne korzystanie z obiektów budowlanych, w szczególności w zakresie energooszczędności i ochrony środowiska.

Skalę negatywnych zjawisk odzwierciedlają mierniki rozwoju opisujące powyższe sfery, które wskazują na niski poziom rozwoju lub dokumentują silną dynamikę spadku poziomemu rozwoju, w odniesieniu do wartości dla całej Gminy.

Obszar zdegradowany - obszar, na którym zidentyfikowano stan kryzysowy. Dotyczy to obszarów miejskich i wiejskich. Obszar zdegradowany może być podzielony na podobszary, w tym podobszary nieposiadające ze sobą wspólnych granic pod warunkiem stwierdzenia sytuacji kryzysowej na każdym z podobszarów.

Obszar rewitalizacji - obszar obejmujący całość lub część obszaru zdegradowanego, cechującego się szczególną koncentracją negatywnych zjawisk, o których mowa w pkt. 2 ww. *Wytycznych*, na którym, z uwagi na istotne znaczenie dla rozwoju lokalnego, zamierza się prowadzić rewitalizację. Obszar rewitalizacji może być podzielony na podobszary, w tym podobszary nieposiadające ze sobą wspólnych granic, lecz nie może obejmować terenów większych niż 20% powierzchni Gminy oraz zamieszkałych przez więcej niż 30% mieszkańców Gminy.²

W procesie wyznaczania zasięgu obszaru zdegradowanego Gminy Trzydnik Duży ujęto negatywne zjawiska charakteryzujące każdą ze sfer (społeczna, gospodarcza, przestrzenno-funkcjonalna, środowiskowa, techniczna), które dowodzą na istnienie stanu kryzysowego na danym terenie.

Na potrzeby opracowania diagnozy oraz zdefiniowania problemów obszar Gminy Trzydnik Duży został podzielony na sołectwa – zgodnie z obowiązującym Statutem Gminy Trzydnik Duży, w którym określono iż jednostkami pomocniczymi Gminy są sołectwa (Uchwała Nr XIX/126/2016 Rady Gminy Trzydnik Duży z dnia 31 sierpnia 2016 r.). Zgodnie ze Statutem, w Gminie tworzy się następujące jednostki pomocnicze (sołectwa):

1. Agatówka.
2. Budki.
3. Dąbrowa.

² *Wytyczne w zakresie rewitalizacji w programach operacyjnych na lata 2014–2020*, Minister Rozwoju, s. 5–7.





Lokalny Program Rewitalizacji Gminy Trzydnik Duży

4. Dębowiec.
5. Liśnik Mały.
6. Łychów Gościeradowski.
7. Łychów Szlachecki.
8. Olbięcin.
9. Owczarnia.
10. Rzeczyca Księża.
11. Rzeczyca Ziemiańska.
12. Rzeczyca Ziemiańska-Kolonia.
13. Trzydnik Duży.
14. Trzydnik Duży-Kolonia.
15. Trzydnik Mały.
16. Węglin.
17. Węglinek.
18. Wola Trzydnicka.
19. Wólka Olbięcka.
20. Zielonka.

Poniższa tabela przedstawia podstawowe dane dotyczące liczby mieszkańców oraz powierzchni poszczególnych sołectw do ogółu mieszkańców Gminy Trzydnik Duży.

Tabela 38 Liczba mieszkańców oraz powierzchnia poszczególnych sołectw Gminy Trzydnik Duży

Wyszczególnienie (sołectwo)		Liczba osób	% do ogółu mieszkańców	Powierzchnia poszczególnych sołectw (km ²)	% udział powierzchni sołectwa w powierzchni Gminy ogółem
1	Agatówka	144	2,20%	1,62	1,56%
2	Budki	199	3,04%	2,86	2,76%
3	Dąbrowa	341	5,21%	4,72	4,55%
4	Dębowiec	106	1,62%	1,58	1,52%
5	Liśnik Mały	245	3,74%	4,62	4,45%
6	Łychów Gościeradowski	279	4,26%	6,84	6,58%
7	Łychów Szlachecki	208	3,18%	4,01	3,86%
8	Olbięcin	637	9,72%	10,48	10,09%
9	Owczarnia	89	1,36%	1,78	1,71%
10	Rzeczyca Księża	721	11,01%	12,19	11,73%
11	Rzeczyca Ziemiańska	839	12,81%	11,78	11,34%
12	Rzeczyca Ziemiańska-Kolonia	318	4,85%	5,63	5,42%
13	Trzydnik Duży	357	5,45%	5,64	5,42%
14	Trzydnik Duży-Kolonia	360	5,50%	5,85	5,63%
15	Trzydnik Mały	417	6,37%	4,55	4,38%
16	Węglin	344	5,25%	4,51	4,34%





Lokalny Program Rewitalizacji Gminy Trzydnik Duży

17	Węglinek	316	4,82%	5,19	4,99%
18	Wola Trzydnicka	366	5,59%	5,98	5,76%
19	Agatówka	122	1,86%	1,83	1,76%
20	Budki	143	2,18%	2,25	2,16%
SUMA		6551	100,00%	103,91	100,00%

Źródło: Opracowanie własne na podstawie danych UG Trzydnik Duży

Analiza danych ilościowych, uzupełniona o dane o charakterze jakościowym, pozwoliła na wyznaczenie granic obszaru zdegradowanego Gminy Trzydnik Duży. Dla wyznaczenia obszaru zdegradowanego dokonano analizy porównawczej jednostek referencyjnych (sołectwa), opartej na analizie wielokryterialnej - zestawie wskaźników cząstkowych i wag oraz syntetycznych wskaźników degradacji we wszystkich sferach, pozwalających na obiektywne określenie stopnia zróżnicowania zjawisk kryzysowych i potencjałów lokalnych na terenie Gminy Trzydnik Duży. Syntetyczne wskaźniki koncentracji zjawisk kryzysowych w poszczególnych sferach przedstawione zostały na mapach poglądowych Gminy Trzydnik Duży z podziałem na jednostki strukturalne. Jako główne kryteria delimitacji obszaru zdegradowanego przyjęto wskaźniki przedstawione w poniższej tabeli.

Tabela 39 Kryteria delimitacji obszaru zdegradowanego w Gminie Trzydnik Duży

Sfera	Wskaźnik	Jednostka	Źródło danych
społeczna	Liczba osób korzystająca z zasiłków z powodu bezrobocia	osoba	GOPS w Trzydniku Dużym
	Liczba osób korzystająca z zasiłków z powodu ubóstwa	osoba	GOPS w Trzydniku Dużym
	Liczba przestępstw i wykroczeń	sztuka	Komenda Powiatowa Policji w Kraśniku, Komisariat Policji w Anopolu
	Aktywność społeczna – liczba organizacji pozarządowych	%	UG Trzydnik Duży
środowiskowa	Ilość odpadów stwarzających zagrożenie dla życia i zdrowia ludzi lub stanu środowiska – azbest	m ² , Mg	UG Trzydnik Duży
	Ilość dzikich wysypisk śmieci	sztuka	UG Trzydnik Duży
gospodarcza	Liczba zarejestrowanych przedsiębiorstw	sztuka	UG Trzydnik Duży
	Liczba wyrejestrowanych przedsiębiorstw	sztuka	UG Trzydnik Duży
techniczna	Udział ludności korzystającej z sieci kanalizacyjnej – luki	%	UG Trzydnik Duży
	Udział ludności korzystającej z sieci wodociągowej – luki	%	UG Trzydnik Duży
	Stan infrastruktury drogowej – luki w infrastrukturze	opisowo	UG Trzydnik Duży
	Stan obiektów użyteczności publicznej – luki w infrastrukturze	opisowo	UG Trzydnik Duży





Lokalny Program Rewitalizacji Gminy Trzydnik Duży

przestrzenno-funkcjonalna	Liczba obiektów kulturalnych – luki w infrastrukturze	sztuka	UG Trzydnik Duży
	Liczba obiektów kultury fizycznej i rekreacji – luki w infrastrukturze	sztuka	UG Trzydnik Duży
	Liczba terenów publicznych – luki w infrastrukturze	sztuka	UG Trzydnik Duży

Źródło: Opracowanie własne

Grupami interesariuszy zaangażowanymi w opracowanie Lokalnego Programu Rewitalizacji byli:

- Mieszkańcy obszaru rewitalizacji.
- Przedstawiciele Rady Gminy Trzydnik Duży.
- Podmioty prowadzące na obszarze Gminy Trzydnik Duży działalność społeczną, w tym organizacje pozarządowe i grupy nieformalne.
- Przedsiębiorcy prowadzący działalność gospodarczą na terenie Gminy Trzydnik Duży.
- Pracownicy Urzędu Gminy i gminnych jednostek organizacyjnych.
- Członkowie Zespołu Projektowego.

W pracach dotyczących opracowywania danych do diagnozy wzięli udział mieszkańcy, przedsiębiorcy, pracownicy Urzędu Gminy Trzydnik Duży oraz jednostek organizacyjnych, m.in. Gminnego Ośrodka Kultury, Gminnego Ośrodka Pomocy Społecznej, Gminnej Biblioteki Publicznej oraz Komendy Powiatowej Policji w Kraśniku, Komisariatu Policji w Annopolu.

W procesie delimitacji obszaru zdegradowanego wykorzystano różnorodne źródła informacji, dzięki czemu zastosowane podejście ma charakter kompleksowy i łączy wykorzystanie metod ilościowych z jakościowymi. Część pozyskanych danych została wykorzystana do porównawczej analizy ilościowej wskaźników ze średnią wartością dla całej Gminy Trzydnik Duży, a część posłużyła do dokonania analizy jakościowej charakteryzującej ważne dla rewitalizacji deficyty i problemy obszarów oraz lokalne potencjały.

Dla przyjętych wskaźników w ramach zjawisk kryzysowych, przyporządkowano określone wagi. Wielkość wag wynika z wpływu wskaźnika na sytuację w Gminie Trzydnik Duży i poziomu istotności dla poziomu degradacji. Za kluczową uznano sfery społeczną i przestrzenno-funkcjonalną.





SFERA SPOŁECZNA:

Sfera	Kryterium	Waga
społeczna	Liczba osób korzystająca z zasiłków z powodu bezrobocia	10
	Liczba osób korzystająca z zasiłków z powodu ubóstwa	10
	Liczba przestępstw i wykroczeń	7
	Aktywność wyborcza	8

SFERA ŚRODOWISKOWA:

Sfera	Kryterium	Waga
środowiskowa	Ilość odpadów stwarzających zagrożenie dla życia i zdrowia ludzi lub stanu środowiska – azbest	3
	Ilość dzikich wysypisk śmieci	2

SFERA GOSPODARCZA:

Sfera	Kryterium	Waga
gospodarcza	Liczba przedsiębiorstw zarejestrowanych	7
	Liczba przedsiębiorstw wyrejestrowanych	8

SFERA TECHNICZNA:

Obszar	Kryterium	Waga
techniczna	Udział ludności korzystającej z sieci kanalizacyjnej - luki	3
	Udział ludności korzystającej z sieci wodociągowej - luki	3
	Stan infrastruktury drogowej - luki w infrastrukturze	7
	Stan obiektów użyteczności publicznej - luki w infrastrukturze	7





SFERA PRZESTRZENNO-FUNKCJONALNA:

Obszar	Kryterium	Waga
przestrzenno-funkcjonalna	Liczba obiektów kulturalnych - luki w infrastrukturze	8
	Liczba obiektów kultury fizycznej i rekreacji - luki w infrastrukturze	7
	Liczba terenów publicznych - luki w infrastrukturze	10

Dla każdego ze wskaźników przyjęto skalę punktów określających poziom natężenia zjawiska negatywnego:

- 1 - niskie natężenie problemu.
- 2 - średnie natężenie problemu.
- 3 - wysokie natężenie problemu.

Na tej podstawie każdemu ze wskaźników przyporządkowano odpowiednią liczbę punktów, a następnie liczbę tę przemnożono przez wagę danej cechy.

Wyznaczenie granic obszaru rewitalizacji nastąpiło w oparciu o dwie przesłanki:

- Po pierwsze - stwierdzenie, że na wybranym obszarze uznanym wcześniej jako zdegradowany istnieje szczególna koncentracja negatywnych zjawisk (na podstawie wartości wskaźników koncentracji zjawisk negatywnych).
- Po drugie - uznanie, że wybrany obszar ma istotne znaczenie dla poziomu degradacji całej Gminy Trzdnik Duży (w ramach spotkań konsultacyjnych, warsztatów) dysponując na tyle silnym potencjałem, by dało się doprowadzić do rewitalizacji całego obszaru w sposób oddziaływujący na obszar zdegradowany i obszar całej Gminy Trzdnik Duży.

Niniejsze uzasadnienie ujmuje przedstawienie możliwych do wykorzystania w procesie rewitalizacji lokalnych potencjałów, a także nawiązanie do dokumentów strategicznych i planistycznych, w których wybrany obszar będzie ujęty jako ośrodek koncentracji aktywności społeczno-gospodarczej w Gminie Trzdnik Duży.





3.2. Obszar zdegradowany na terenie Gminy Trzydnik Duży

Wskazanie obszaru zdegradowanego Gminy Trzydnik Duży polegało na dokonaniu syntezy wyników przeprowadzonej analizy wielokryterialnej (wskaźnikowej) w pięciu obszarach: społecznym, gospodarczym, środowiskowym, technicznym, przestrzenno-funkcjonalnym uzupełnionej o analizę jakościową dla wskazanych 20 jednostek funkcyjnych (sołectw).

Na tej podstawie wyznaczony został obszar zdegradowany (składający się z podobszarów tożsamych z poszczególnymi sołectwami) na terenie Gminy Trzydnik Duży, na którym zauważalna jest wyraźnie gorsza sytuacja społeczna niż średnia w Gminie oraz na którym współwystępują gorsze wskaźniki problemów gospodarczych, środowiskowych, technicznych i przestrzenno-funkcyjnych.

Dla wskazania obszaru zdegradowanego Gminy Trzydnik Duży, zostały zsumowane poszczególne punkty przyznane w ramach określonych wskaźników – dla danego obszaru sołectwa. Następnie wyliczono średnią dzieląc sumę punktów całościowych wszystkich obszarów sołectw (3561) przez liczbę sołectw (20), która wynosi 178,05. Obszar zdegradowany, tworzą poszczególne sołectwa (podobszary) - znajdujące się powyżej średniej.

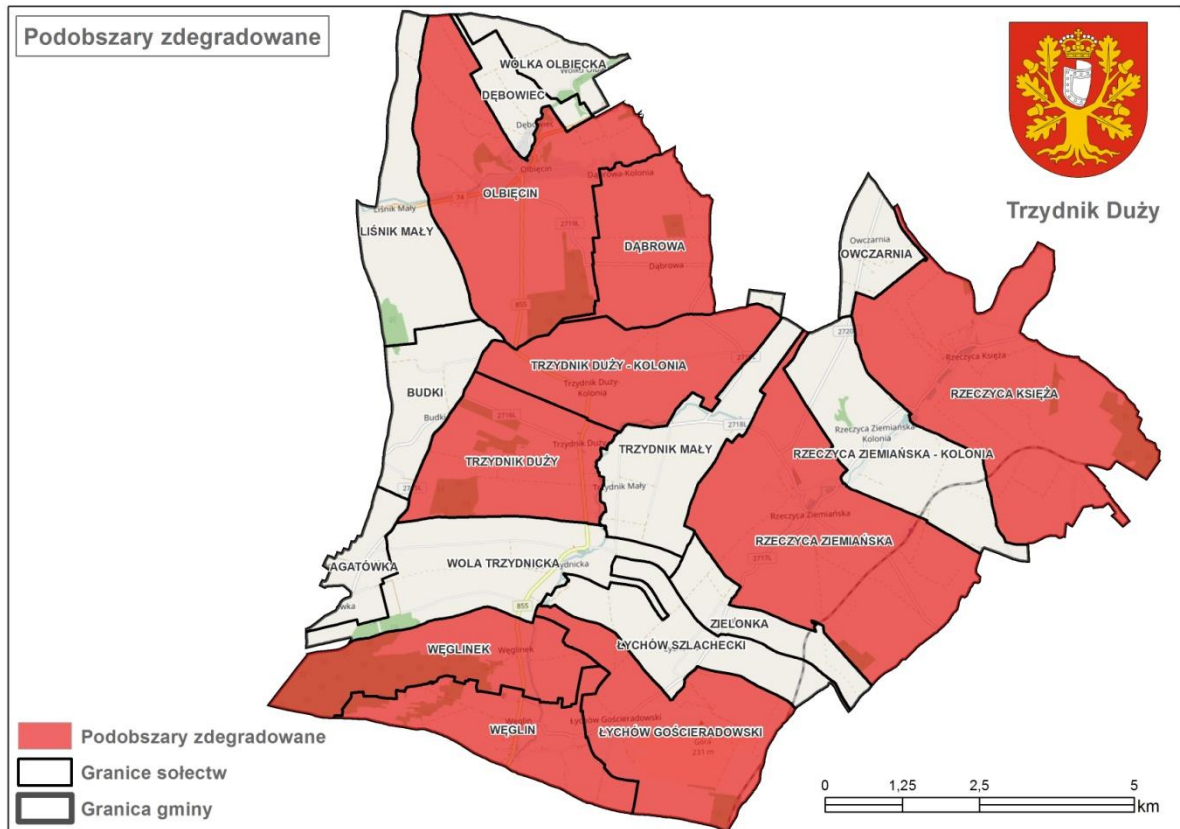
Najwyższe wartości zjawisk negatywnych stwierdzono w sołectwach (stanowiących podobszary zdegradowane): Trzydnik Duży, Olbięcín, Rzeczyca Ziemiańska, Łychów Gościeradowski, Węglinek. Na poziomie nieco niższym ze względu na wartości wskaźników zjawisk kryzysowych są sołectwa (stanowiące podobszary zdegradowane): Węgliń, Dąbrowa, Rzeczyca Księża, Trzydnik Duży-Kolonia.

Wyznaczony obszar zdegradowany na terenie Gminy Trzydnik Duży zajmuje 67,2 km² i jest zamieszkiwany przez 4 194 osób.





Mapa 7 Obszar zdegradowany na terenie Gminy Trzydnik Duży



Źródło: Opracowanie własne

3.3. Obszar rewitalizacji na terenie Gminy Trzydnik Duży

Zgodnie z *Wytycznymi w zakresie rewitalizacji w programach operacyjnych na lata 2014–2020*, obszar rewitalizacji to obszar obejmujący całość lub część obszaru zdegradowanego, cechującego się szczególną koncentracją negatywnych zjawisk, na którym, z uwagi na istotne znaczenie dla rozwoju lokalnego, zamierza się prowadzić rewitalizację. Obszar rewitalizacji może być podzielony na podobszary, w tym podobszary nieposiadające ze sobą wspólnych granic, lecz nie może obejmować terenów większych niż 20% powierzchni Gminy oraz zamieszkałych przez więcej niż 30% mieszkańców Gminy (rozdział 3, pkt. 4 *Wytycznych*).

W związku z powyższym, na podstawie analizy jakościowej i wskaźnikowej oraz konsultacji społecznych i opinii lokalnej społeczności Gminy Trzydnik Duży wyznaczony został obszar rewitalizacji, składający się z podobszarów, gdzie występuje kumulacja negatywnych zjawisk w sferze społecznej współwystępujących z negatywnymi zjawiskami w sferze gospodarczej, środowiskowej, technicznej, przestrzenno-funkcjonalnej.





PROCEDURA WYZNACZENIA OBSZARU REWITALIZACJI:

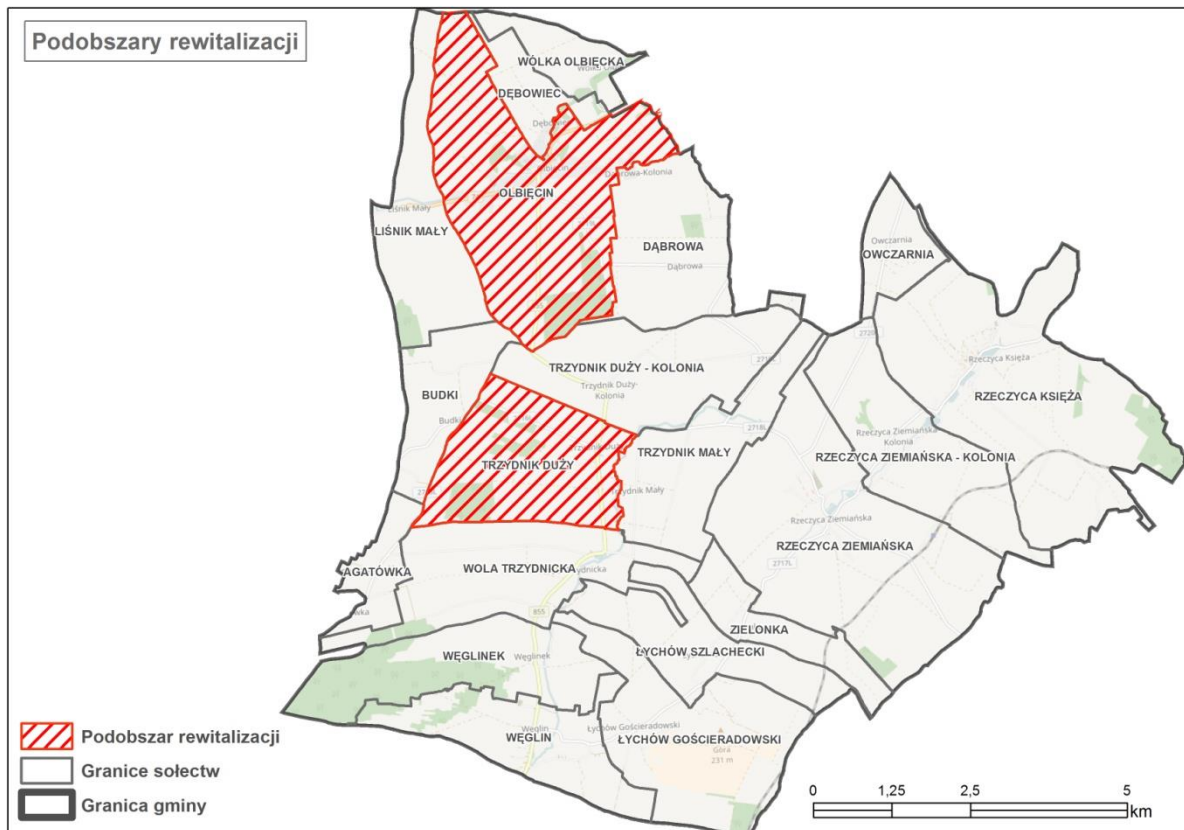
- 1) Zgodnie z *Wytycznymi*, przyjęto, iż obszar rewitalizacji może obejmować nie więcej niż 20% powierzchni Gminy i dotyczyć nie więcej 30 % ludności. Ponieważ wyznaczony obszar zdegradowany znacznie przekracza ww. wskaźniki, z obszaru zdegradowanego wydzielono obszar (składający się z podobszarów) wymagający podjęcia najpilniejszych działań rewitalizacyjnych.
- 2) Uznano, iż obszar rewitalizacji to obszar, na którym występuje szczególna koncentracja negatywnych zjawisk. Jest to jednocześnie teren zamieszkały oraz taki na którym znajduje się infrastruktura/obiekty użyteczności publicznej zdegradowane, których przebudowa, adaptacja, remont przyczyni się do rozwiązania zdiagnozowanych problemów.
- 3) Uznano, iż wyznaczony obszar rewitalizacji ma istotne znaczenie dla poziomu degradacji całej Gminy Trzydnik Duży, a także ma największy wpływ na jakość życia lokalnej społeczności oraz istotne znaczenie dla rozwoju Gminy Trzydnik Duży, wzrostu jej atrakcyjności i konkurencyjności.
- 4) Biorąc pod uwagę analizę problemów występujących w poszczególnych sołectwach, zapisy w dokumentach strategicznych i planistycznych Gminy Trzydnik Duży oraz plany inwestycyjne władz Gminy Trzydnik Duży, wyznaczono obszar rewitalizacji i w jego obrębie podobszary:
 - **PODOBSZAR – SOŁECTWO TRZYDNIK DUŻY** - obejmujący teren całego sołectwa Trzydnik Duży, zamieszkiwanego przez 357 osób, co stanowi 5,45% ogółu mieszkańców; zajmujący powierzchnię 5,64 km², co stanowi 5,42% powierzchni ogółem Gminy Trzydnik Duży.
 - **PODOBSZAR – SOŁECTWO OLBIECIN** - obejmujący teren całego sołectwa Olbiecín, zamieszkiwanego przez 637 osób, co stanowi 9,72% ogółu mieszkańców; zajmujący powierzchnię 10,48 km², co stanowi 10,09% powierzchni ogółem Gminy Trzydnik Duży.

Tak wyznaczony obszar rewitalizacji obejmuje powierzchnię 16,12 km² (co stanowi 15,51% powierzchni ogółem Gminy Trzydnik Duży) oraz jest zamieszkały przez 994 osób (co stanowi 15,17% ludności ogółem Gminy Trzydnik Duży). Nie przekroczone są zatem limity wyznaczone w *Wytycznych*.





Mapa 8 Obszar rewitalizacji na terenie Gminy Trzydnik Duży



Źródło: Opracowanie własne

CHARAKTERYSTYKA PODOBSZARÓW REWITALIZACJI:

PODOBSZAR – SOŁECTWO TRZYDNIK DUŻY – sołectwo położone jest niemal w centrum Gminy, przy drodze wojewódzkiej 855 Kraśnik-Stalowa Wola, w malowniczej dolinie rzeki Jędrzejówki. Jest to sołectwo typowo rolnicze, gdzie dominuje uprawa rzepaku i pszenicy. Trzydnik Duży jest siedzibą Gminy Trzydnik Duży. W sołectwie mieszczą się urzędy i instytucje: urząd Gminy, ośrodek pomocy społecznej, gimnazjum, przedszkole, biblioteka publiczna, ośrodek kultury, bank, ośrodek zdrowia, apteka, OSP, urząd pocztowy. Z nazwą miejscowości związany jest przekaz głoszący, że w okolicach Trzydnika, w drodze do Warszawy, na trzy dni, pod dębem, zatrzymał się Jan III Sobieski. Ta legenda widnieje na herbie Gminy Trzydnik Duży. Na podobszarze występuje szereg negatywnych zjawisk społecznych, w tym m.in. duża liczba osób korzystających ze środowiskowej pomocy społecznej z powodu bezrobocia i ubóstwa, obniżony poziom bezpieczeństwa (duża liczba przypadków przestępstw i wykroczeń). Na podobszarze współwystępują też inne negatywne zjawiska: obniżona jakość środowiska (duża ilość wyrobów azbestowych pozostałych do usunięcia znajduje się na obszarze sołectwa, występujące obszary dzikich wysypisk śmieci); brak sieci kanalizacyjnej; obiekty



Unia Europejska
Fundusz Spójności





Lokalny Program Rewitalizacji Gminy Trzydnik Duży

kultury, obiekty kultury fizycznej i rekreacji, obiekty użyteczności publicznej, tereny publiczne, wymagające poniesienia najpilniejszych nakładów finansowych, aby nadal mogły prawidłowo pełnić swoje funkcje. Zlokalizowany jest tu budynek Gminnego Ośrodka Kultury (wraz z OSP i Poczta w jednym budynku) wymagający prac modernizacyjnych - budynek jest w złym stanie technicznym, mocno wyeksploatowany. W GOK jest mała powierzchnia użytkowa, brakuje pomieszczeń do organizacji zajęć, warsztatów, natomiast organizowanych jest dużo wydarzeń artystycznych, są organizowane m.in. zajęcia plastyczne, muzyczne, taneczne. W związku z tym planowana jest rozbudowa sali widowiskowej i sceny, dobudowa sali bibliotecznej i plastycznej, dobudowa klatki schodowej i sanitariatów. W części użytkowanej przez OSP planowana jest dobudowa garaży dla samochodów strażackich i sanitariatów. Zlokalizowany jest tu budynek Publicznego Gimnazjum - wymagający prac modernizacyjnych (wymiany dachu, ocieplenia ścian, wymiany części stolarki okiennej). Przy budynku Publicznego Gimnazjum mieści się boisko z projektu „Moje Boisko-Orlik 2012”, hala sportowa i stadion do 500 miejsc, w miejscu tym utworzono Centrum Organizacji Imprez Sportowych i Kulturalnych, na którym organizowane są imprezy dla mieszkańców, takie jak: Dzień Sportu, zawody strażackie, festyn sołecki, dożynki gminne, dożynki powiatowe. W związku z czym istnieje konieczność rozbudowy obiektu o budowę muszli koncertowej, która ułatwi organizację i prowadzenie imprez dla mieszkańców i uatrakcyjni odbywające się koncerty oraz budowę siłowni zewnętrznej, która zwiększy dostępności miejsc rekreacji dla mieszkańców.

PODOBSZAR – SOŁECTWO OLBIECIN – sołectwo położone przy drodze krajowej Nr 74 Kraśnik-Annopol-Opatów. W sołectwie wybijają ze skał wapiennych silne źródła dające początek rzece Tuczyn - dopływowi Sanny. W Olbęcynie zachował się zespół parkowo-pałacowy z XIX w., obecnie użytkowany przez Specjalny Ośrodek Szkolno-Wychowawczy. Został on zmieniony i dostosowany do potrzeb ośrodka. Olbęciny należy do parafii rzymskokatolickiej p.w. Świętych Apostołów Piotra i Pawła. Kościół jest drewnianą, trzynawową świątynią wybudowaną w latach 1935-1937 wg projektu arch. Bohdana Kelles-Krausego. Na uwagę zasługuje zabytkowy, czarny ołtarz z rzeźbą przedstawiającą Trójcę Przenajświętszą. W kościele wykorzystano elementy wyposażenia z nieistniejącej kaplicy dworskiej. W Olbęcynie prężnie funkcjonuje Zespół Publicznych Placówek Oświatowych, tj. Publiczna Szkoła Podstawowa i Publiczne Przedszkole oraz Ochotnicza Straż Pożarna. Mieszkańcy podejmują inicjatywy edukacyjne, społeczne, kulturalne. Funkcjonuje tu Stowarzyszenie „Każdy ma szansę”, grupa nieformalna Klub Nowoczesnych Kobiet.

Na podobszarze występuje szereg negatywnych zjawisk społecznych, w tym m.in. duża liczba osób korzystających ze środowiskowej pomocy społecznej z powodu bezrobocia i ubóstwa w skali Gminy,



Unia Europejska
Fundusz Spójności





Lokalny Program Rewitalizacji Gminy Trzydnik Duży

największa w skali Gminy liczba przestępstw i wykroczeń, skutkująca obniżonym poziomem bezpieczeństwa, Współwystępują tu też inne negatywne zjawiska: działające na terenie sołectwa mikroprzedsiębiorstwa mają duże problemy z utrzymaniem na rynku, co skutkuje wyrejestrowywaniem firm, obniżona jakość środowiska - duża ilość odpadów (azbestu) stwarzających zagrożenie dla życia i zdrowia ludzi lub stanu środowiska pozostałych do usunięcia na terenie sołectwa, obszary występowania dzikich wysypisk śmieci, brak sieci kanalizacyjnej; stan infrastruktury drogowej wymagający poprawy; obiekty użyteczności publicznej, obiekty kultury, obiekty kultury fizycznej i rekreacji, wymagające poniesienia najpilniejszych nakładów finansowych, aby nadal mogły prawidłowo pełnić swoje funkcje. Na podobszarze zlokalizowany jest plac, który wymaga uporządkowania i zagospodarowania w celu nadania funkcji użytkowych – społecznych. Zlokalizowany jest tu budynek Szkoły Podstawowej, gdzie konieczna jest budowa sali gimnastycznej i przebudowa części przedszkolnej w celu prawidłowego pełnienia funkcji społecznych. Ponadto, na podobszarze tym występują również duże luki w infrastrukturze drogowej, wpływające na obniżenie jakości życia mieszkańców i stanowiące barierę rozwoju obszaru Gminy.

Zgodnie z uzyskanymi informacjami podczas spotkań konsultacyjnych, wyznaczony obszar rewitalizacji, składający się z podobszarów, jakimi są sołectwa Trzydnik Duży oraz Olbęcín, w oczach mieszkańców stanowi teren szczególnie predysponowany do objęcia rewitalizacją.

Wyznaczony obszar rewitalizacji ma istotne znaczenie dla polepszenia sytuacji życiowej mieszkańców, rozwoju przedsiębiorczości i ożywienia gospodarczego, poprawy jakości korzystania z przestrzeni publicznej i obiektów użyteczności. Przeprowadzenie kompleksowego procesu rewitalizacji we wskazanym obszarze wpłynie na poprawę zidentyfikowanych problemów, przyczyni się do polepszenia jakości życia lokalnej społeczności oraz wzrostu atrakcyjności i konkurencyjności regionu. Proces ten jest niezbędny dla zrównoważonego rozwoju całej Gminy Trzydnik Duży.



Unia Europejska
Fundusz Spójności





4. Wizja stanu obszaru po przeprowadzeniu rewitalizacji (planowany efekt rewitalizacji)

Wizja określa stan docelowy, jaki ma mieć miejsce na obszarze wskazanym jako obszar rewitalizacji, do którego dążyć będzie cała wspólnota samorządowa, wykorzystując przy tym możliwości płynące z posiadanego potencjału własnego i szans pojawiających się w najbliższym otoczeniu.

Zespół pracujący nad przygotowaniem Lokalnego Programu Rewitalizacji Gminy Trzdnik Duży po analizie wszystkich uwarunkowań lokalnych przyjął następujące sformułowanie wizji obszaru rewitalizacji:

„Po realizacji programu rewitalizacji Gmina Trzdnik Duży przezwycięży kryzysy i zlikwiduje bariery na obszarach najbardziej zdegradowanych w szczególności w zakresie problemów społecznych i niedogodności infrastrukturalnych, co przyczyni się do dynamicznego rozwoju gospodarczego. Znacznie zwiększona aktywność mieszkańców oraz zrealizowanie wskazanych przez nich zadań przyczyni się do możliwie najlepszego wykorzystania lokalnego potencjału obszaru Gminy”.

Przeprowadzone działania rewitalizacyjne przyczynią się do aktywizacji społecznej i zawodowej. W szczególności przezwyciężone zostaną kryzysy związane z bezrobociem i ubóstwem, w konsekwencji czego osoby zagrożone wykluczeniem społecznym zyskają możliwość szerszego zaspokajania potrzeb społecznych i życiowych.

Zlikwidowane zostaną bariery obejmujące przede wszystkim obszar planowania przestrzennego, czego następstwem będzie lepsza komunikacja pomiędzy poszczególnymi obszarami Gminy, uzyskanie spójności w zakresie poziomu rozwoju (w szczególności w zakresie wykorzystania potencjałów rozwojowych, wzrost bezpieczeństwa).

Rozwój lokalnych zasobów w postaci infrastruktury drogowej, m.in., chodników, oświetlenia, modernizacji mostu, wpłynie na poprawę bezpieczeństwa ruchu kołowego i pieszego w Gminie oraz podniesie atrakcyjność regionu. Dzięki zainstalowaniu urządzeń energetyki odnawialnej możliwe będzie uniknięcie lokalnej emisji zanieczyszczeń powietrza, co pozwoli na osiągnięcie





poprawy stanu środowiska naturalnego.

Wykorzystana zostanie dostępna na obszarze rewitalizacji infrastruktura kultury, sportowa i rekreacyjna oraz tereny użyteczności publicznej, która zostanie doprowadzona do stanu zapewniającego jej pełną funkcjonalność.

Założone do realizacji działania rewitalizacyjne zorientowane są na stałe dążenie do zapewnienia wysokiej jakości usług społecznych poprzez modernizację terenów/ obiektów użyteczności publicznej, unowocześnianie ich wyposażenia oraz uzupełnianie oferowanych przez nie zasobów, pozwalające na zaspokajanie potrzeb społecznych, kulturalnych i edukacyjnych mieszkańców. Realizacja zadań bezpośrednio wpłynie na podniesienie jakości kapitału społecznego, aktywizację społeczną, kulturalną oraz budowanie poczucia tożsamości lokalnej. Ponadto przestrzeń publiczna stanie się przyjazna nie tylko mieszkańcom, ale też potencjalnym turystom i inwestorom.





5. Cele rewitalizacji oraz odpowiadające zidentyfikowanym potrzebom rewitalizacyjnym kierunki działań mających na celu eliminację lub ograniczenie negatywnych zjawisk

Wyznaczone cele rewitalizacji są odpowiedzią na zdiagnozowane problemy i prowadzą do ich rozwiązania. Zostały określone w toku prowadzonych konsultacji społecznych, przy udziale interesariuszy zaangażowanych w opracowanie Lokalnego Programu Rewitalizacji tj. lokalnej społeczności zamieszkującej obszar sołectw, podmiotów prowadzących działalność społeczną, przedsiębiorców, przedstawicieli Rady Gminy Trzydnik Duży oraz pracowników Urzędu Gminy i gminnych jednostek organizacyjnych.

Ponadto, wszystkie cele rewitalizacji wynikają z celów wskazanych w Strategii Rozwiązywania Problemów Społecznych Gminy Trzydnik Duży na lata 2016-2025 oraz Strategii Rozwoju Społeczno-Gospodarczego Gminy Trzydnik Duży na lata 2015-2020.

Wyznaczone cele rewitalizacji odpowiadają kryteriom SMART, są sprecyzowane, mierzalne (do każdego celu został przypisany odpowiedni wskaźnik), atrakcyjne dla społeczności lokalnej Gminy Trzydnik Duży, możliwe do zrealizowania i terminowe (zostaną zrealizowane w okresie obowiązywania Lokalnego Programu Rewitalizacji Gminy Trzydnik Duży na lata 2017-2023).

W ramach Lokalnego Programu Rewitalizacji Gminy Trzydnik Duży wyznaczone zostały trzy główne cele rewitalizacji, są to:

1. Znaczne ograniczenie negatywnych zjawisk społecznych (ubóstwo, bezrobocie) oraz zahamowanie procesów ich rozprzestrzeniania się na teren całej Gminy.

Cel zakłada ograniczenie negatywnych zjawisk społecznych (bieda, bezrobocie, ubóstwo) i zahamowanie procesów ich rozprzestrzeniania się na teren całej Gminy poprzez wspieranie rozwoju kapitału ludzkiego na obszarach wyznaczonych do rewitalizacji, ukierunkowane na podniesienie poziomu wykształcenia, wiedzy umiejętności, aktywności mieszkańców, szczególnie grup zmarginalizowanych. Ważnym elementem budowania kapitału społecznego jest realizacja działań zapobiegających patologiom oraz ograniczanie wykluczenia społecznego na wskazanych obszarach. Istotne jest, aby poprzez współudział w realizowanych projektach oraz udostępnienie oferty usług społecznych, edukacyjnych, kulturalnych, zachęcić jak największą część mieszkańców obszarów rewitalizowanych do podjęcia działań służących ich poprawie oraz neutralizować problemy jakimi są m.in. bezrobocie, ubóstwo, często prowadzące do wykluczenia społecznego. Proponowana oferta,





Lokalny Program Rewitalizacji Gminy Trzydnik Duży

zorientowana na aktywizację i integrację lokalnej społeczności powinna być dostosowana i atrakcyjna do różnych grup wiekowych oraz zainteresowań.

Cel zakłada realizację projektów w obszarze infrastruktury, które bezpośrednio wpłyną na podniesienie jakości kapitału społecznego, ograniczenie negatywnych zjawisk społecznych (w postaci biedy, ubóstwa), aktywizację społeczną, kulturalną oraz budowanie poczucia tożsamości lokalnej.

Kierunki działań w ramach powyższego celu:

- Dostosowanie istniejącej infrastruktury do funkcji społecznych.
- Rozwój oferty edukacyjnej i podnoszącej kwalifikacje zawodowe skierowanej do grup marginalizowanych.
- Aktywizacja i integracja różnych grup mieszkańców obszarów rewitalizacji poprzez rozwijanie oferty usług społecznych i kulturalnych oraz aktywnych form spędzania czasu, opartej o zrewitalizowane elementy infrastruktury.
- Popularyzacja i wykorzystanie aktywności mieszkańców do poprawy jakości otoczenia na obszarach rewitalizacji.
- Zaangażowanie mieszkańców do realizacji projektów rozwojowych na obszarach rewitalizacji.
- Pobudzanie lokalnych inicjatyw społecznych i wspieranie aktywności obywatelskiej mieszkańców obszarów rewitalizacji.

2. Zwiększenie poziomu aktywności gospodarczej i poprawa atrakcyjności przestrzeni publicznej obszaru Gminy.

Nowoczesna i dostosowana do potrzeb infrastruktura stanowi podstawę do prężnego rozwoju społeczno-gospodarczego obszaru. Cel ten zakłada zwiększenie poziomu aktywności gospodarczej i poprawę atrakcyjności Gminy, polegającą na zorganizowaniu interesującej pod względem społecznym, kulturowym, gospodarczym przestrzeni publicznej w postaci obiektów infrastruktury publicznej, stref aktywności i integracji lokalnej społeczności. Istotna jest realizacja przedsięwzięć zorientowanych na poprawę infrastruktury nieprawidłowo funkcjonującej, uzupełnionej o ofertę skierowaną do różnych grup wiekowych mieszkańców, która przyczyni się przede wszystkim do poprawy warunków życia osób korzystających z przestrzeni publicznej.

Kierunki działań w ramach powyższego celu:

- Zagospodarowanie terenów i obiektów użyteczności publicznej wraz z ich otoczeniem, jako miejsc służących celom społecznym, kultury, rekreacji i aktywności.



Unia Europejska
Fundusz Spójności





Lokalny Program Rewitalizacji Gminy Trzydnik Duży

- Zagospodarowanie zdegradowanych obiektów publicznych jako miejsc zorientowanych na aktywizację kulturalną, społeczną, zawodową.
- Zwiększenie atrakcyjności przestrzeni publicznej - rewitalizacja zdegradowanych terenów i budynków publicznych.

3. Likwidacja barier rozwojowych w sferze gospodarczej/ społecznej/ przestrzennej/ środowiskowej.

Stan infrastruktury gospodarczej, społecznej, technicznej, ochrony środowiska na terenie danego obszaru determinuje jego pozycję konkurencyjną na rynku regionalnym i subregionalnym oraz jest wyznacznikiem poziomu życia mieszkańców. Wprowadzanie nowoczesnych rozwiązań w tej dziedzinie i upowszechnianie ich na terenie obszarów wskazanych do rewitalizacji w ogromnym stopniu ułatwi mieszkańcom codzienne życie, zachęci nowe osoby do migracji w celach osadniczych oraz rozwoju przedsiębiorczości na obszarze Gminy. Dostrzegając bieżące problemy związane z funkcjonowaniem urządzeń użyteczności publicznej, zakłada się realizację projektów zmierzających ku radykalnej poprawie tej sytuacji. W szczególności dotyczy to konieczności podjęcia działań polegających na modernizacji infrastruktury drogowej, rozbudowie chodników, remontu mostu na rzece, montażu oświetlenia ulicznego oraz instalacji OZE. Zakłada się również działania z zakresu zagospodarowania terenów publicznych, które zapewnią korzyści z życia w bardziej przyjaznym i bezpiecznym otoczeniu.

Kierunki działań w ramach powyższego celu:

- Poprawa stanu lokalnej infrastruktury (infrastruktura drogowa, techniczna, ochrony środowiska).
- Wykorzystanie terenów publicznych zlokalizowanych na obszarach rewitalizacji do podniesienia ich atrakcyjności oraz stworzenia miejsc przyjaznym rozwojowi przedsiębiorczości.





6. Lista planowanych, podstawowych projektów i przedsięwzięć rewitalizacyjnych wraz z ich opisami

Na podstawie wyznaczonych celów i kierunków rewitalizacji oraz w procesie konsultacji społecznych z mieszkańcami Gminy określono przedsięwzięcia rewitalizacyjne i realizowane w ich ramach projekty odpowiadające kryteriom SMART:

- S – sprecyzowane: przedsięwzięcia zawierają jasno określony zakres zadań, które zostaną zrealizowane oraz odnoszą się do konkretnego miejsca w Gminie.
- M – mierzalne: do każdego przedsięwzięcia zostały określone wskaźniki, dzięki którym będzie możliwe zmierzenie stopnia ich realizacji.
- A – atrakcyjne: przedsięwzięcia zostały określone z aktywnym udziałem mieszkańców Gminy Trzydnik Duży, są więc dla nich atrakcyjne.
- R – realistyczne: przedsięwzięcia zostały zweryfikowane w kontekście realności ich wykonania.
- T – terminowe: wykonanie wszystkich przedsięwzięć zostało określone w czasie.

Aby zrealizować cele i kierunki określone w Programie, sporządzono zestawienie przedsięwzięć rewitalizacyjnych:

- Podstawowych, tj. takich bez których realizacja celów Programu nie będzie możliwa, a obszary rewitalizacji nie będą w stanie wyjść z sytuacji kryzysowej. Ich realizacja jest kluczowa dla powodzenia całego procesu rewitalizacji Gminy Trzydnik Duży.
- Uzupełniających, tj. takich, które są oczekiwane ze względu na realizację celów rewitalizacji ale ich skala oddziaływania jest mniejsza.

Poniżej zaprezentowano **przedsięwzięcia podstawowe**, zaplanowane do realizacji w ramach Lokalnego Programu Rewitalizacji Gminy Trzydnik Duży. W opisie przedsięwzięć uwzględniono: nazwę projektu, wskazanie podmiotu realizującego, zakres, adresatów/ grupy docelowe projektów, okres realizacji projektu (rok rozpoczęcia i zakończenia), lokalizację projektu (tj. miejsce przeprowadzenia projektu), szacunkową wartość, potencjalne źródła finansowania, prognozowane rezultaty wraz ze sposobem ich oceny, odniesienie projektu do celów rewitalizacji. Projekty przyporządkowano do poszczególnych obszarów rewitalizacji.





Lokalny Program Rewitalizacji Gminy Trzydnik Duży

Zgodnie z założeniami rewitalizacji zaprezentowane poniżej przedsięwzięcia i wyodrębnione w ich ramach projekty ukierunkowane są na eliminację kryzysowych zjawisk społecznych. W pierwszej kolejności realizowane będą projekty inwestycyjne, które warunkują realizację innych (kolejnych) zamierzeń (w tym przede wszystkim o charakterze społecznym), bez których realizacja następnych zamierzeń rewitalizacyjnych będzie niemożliwa. Do kluczowych przedsięwzięć infrastrukturalnych zaliczono przede wszystkim: Rozbudowa Gminnego Ośrodka Kultury, Uporządkowanie i zagospodarowanie placu w centrum miejscowości w celu nadania funkcji użytkowych – społecznych, Budowa sali gimnastycznej przy budynku Szkoły Podstawowej, Budowa muszli koncertowej, Rozbudowa przedszkola, Wymiana dachu na budynku Publicznego Gimnazjum, docieplenie ścian, wymiana części stolarki okiennej.

Efektom realizacji tychże przedsięwzięć będzie stworzenie warunków (lokalowych, sprzętowych, przestrzeni publicznej) do realizacji projektów miękkich, mających bezpośrednio na celu m.in. aktywizację zawodową i społeczną osób zamieszkujących obszary rewitalizacji, wsparcie osób zagrożonych wykluczeniem społecznym (stworzone zostaną warunki do prowadzenia terapii, szkoleń, spotkań z psychologiem), wsparcie przedsiębiorców i lokalnych stowarzyszeń pozarządowych.

Na kolejność realizacji przedsięwzięć wpływ ma również rozwiązanie najbardziej naglących potrzeb obszaru rewitalizacji. Realizacja przedsięwzięć przyczyni się m.in. do polepszenia jakości świadczenia usług kulturalnych, społecznych, turystycznych; poprawy jakości i dostępności usług edukacyjnych, a w efekcie wzrostu jakości procesu edukacyjnego; rozwoju przedsiębiorczości, spadku bezrobocia i ubóstwa wśród mieszkańców obszaru rewitalizacji; poprawy dostępności komunikacyjnej, wzrostu bezpieczeństwa, poprawy jakości życia mieszkańców obszaru rewitalizacji, integracji i aktywizacji społecznej mieszkańców; poprawy stanu środowiska; rozwoju kultury fizycznej dzieci i młodzieży oraz wzrostu ich integracji i aktywności społecznej.

PRZEDSIĘWZIĘCIE PODSTAWOWE 1	
Nazwa przedsięwzięcia	Rozbudowa Gminnego Ośrodka Kultury
Podmiot realizujący	Gmina Trzydnik Duży, Gminny Ośrodek Kultury, organizacje pozarządowe
Projekty w ramach przedsięwzięcia	<ul style="list-style-type: none">• Roboty budowlane i zagospodarowanie terenu.• Instalacja OZE – których montaż przyczyni się do ograniczenia zanieczyszczenia środowiska przyrodniczego na obszarze rewitalizowanych sołectw.• Wyposażenie – niezbędne do podjęcia działań aktywizujących osoby zamieszkujące obszar rewitalizacji.• Kampania promocyjna.• Utworzenie Centrum Animacji Społeczno-Kulturalnej - jako metody aktywizacji społecznej środowisk zagrożonych wykluczeniem społecznym.• Usługi kulturalne - służące aktywizacji społeczności lokalnej i wzmacnianiu poczucia własnej tożsamości.





Lokalny Program Rewitalizacji Gminy Trzydnik Duży

	<ul style="list-style-type: none">• Usługi społeczne - kompleksowe działania aktywizująco – integracyjne skierowane do mieszkańców zamieszkałych na obszarze rewitalizowanym. Projekt przewiduje organizację warsztatów rozwojowych, szkoleń, pogadań, seminariów i innych rozwijających kompetencje społeczne.• Warsztaty dla NGOs - ukierunkowane na budowanie współpracy z biznesem, administracją, ekonomią społeczną, rozwój zawodowy i osobisty, co przełoży się na rozwój inicjatyw o charakterze społecznym, przedsiębiorczym społeczności lokalnej zamieszkującej obszar rewitalizacji.• Organizacja wydarzeń - aktywizujących społeczność lokalną.• Inkubator sektora pozarządowego zorientowanego na wsparcie przedsiębiorców działających na obszarze rewitalizacji, w procesie tworzenia przez nich działalności gospodarczej.• Projekty zwiększające szanse na utrzymanie się lokalnych przedsiębiorstw na rynku, skutkujące wzrostem zatrudnienia.
Adresaci/ grupa docelowa projektów	<ul style="list-style-type: none">• Mieszkańcy obszaru wskazanego do rewitalizacji, w tym szczególnie do osób pochodzących z grup zagrożonych wykluczeniem społecznym.• Mieszkańcy całej Gminy Trzydnik Duży.
Okres realizacji	2017-2023
Lokalizacja	Trzydnik Duży
Szacunkowa wartość	3.000.000
Potencjalne źródła finansowania	Budżet Gminy, środki prywatne, środki unijne (RPO WL 2014-2020, PROW 2014-2020), inne środki zewnętrzne.
Prognozowane rezultaty wraz ze sposobem ich oceny	<p><u>Rezultaty:</u></p> <ul style="list-style-type: none">• Powstanie nowego produktu społecznego skierowanego do szerokiego grona odbiorców - Centrum Integracji Społecznej.• Poszerzenie dostępności do instrumentów i usług rynku pracy, umożliwiających utworzenie nowych, dodatkowych miejsc pracy.• Zmniejszenie liczby osób korzystającej z zasiłków społecznych z powodu bezrobocia oraz ubóstwa – m.in. poprzez powstanie przedsiębiorstwa społecznego.• Zwiększenie szans na zatrudnienie osób z grup zagrożonych wykluczeniem społecznym.• Wzrost działalności przedsiębiorstw – poprzez działalność inkubatora przedsiębiorczości.• Zwiększenie zaangażowania społecznego mieszkańców.• Ograniczenie zanieczyszczenia środowiska przyrodniczego na obszarze rewitalizowanych sołectw – poprzez montaż instalacji OZE. <p><u>Wskaźniki monitoringowe:</u></p> <ul style="list-style-type: none">• Liczba osób korzystających/użytkowników infrastruktury.• Liczba wspartych obiektów społecznych/kulturalnych.• Liczba nowych usług.• Liczba powstałych przedsiębiorstw społecznych. <p><u>Sposób pomiaru rezultatów:</u></p> <ul style="list-style-type: none">• Dokumentacja techniczna i protokół odbioru.• Sprawozdania, listy obecności, ankietyzacja uczestników.
Odniesienie do celów rewitalizacji	<ul style="list-style-type: none">• Ograniczenie negatywnych zjawisk społecznych i aktywizacja społeczna.• Poprawa atrakcyjności przestrzeni publicznej.• Zwiększenie poziomu aktywności gospodarczej.





Lokalny Program Rewitalizacji Gminy Trzydnik Duży

PRZEDSIĘWZIĘCIE PODSTAWOWE 2	
Nazwa przedsięwzięcia	Budowa muszli koncertowej
Podmiot realizujący	Gmina Trzydnik Duży, organizacje pozarządowe
Projekty w ramach przedsięwzięcia	<ul style="list-style-type: none">• Roboty budowlane i zagospodarowanie terenu.• Instalacja OZE.• Wyposażenie.• Kampania promocyjna.• Usługi kulturalne.• Organizacja wydarzeń.
Adresaci/ grupa docelowa projektów	<ul style="list-style-type: none">• Mieszkańcy obszaru wskazanego do rewitalizacji, w tym szczególnie do osób pochodzących z grup zagrożonych wykluczeniem społecznym.• Mieszkańcy całej Gminy Trzydnik Duży.• Turyści odwiedzający Gminę Trzydnik Duży.
Okres realizacji	2017-2023
Lokalizacja	Trzydnik Duży
Szacunkowa wartość	1.000.000
Potencjalne źródła finansowania	Budżet Gminy, środki prywatne, środki unijne (RPO WL 2014-2020, PROW 2014-2020), inne środki zewnętrzne.
Prognozowane rezultaty wraz ze sposobem ich oceny	<p><u>Rezultaty:</u></p> <ul style="list-style-type: none">• Stworzenie mieszkańcom miejsca rekreacji.• Zwiększenie aktywności społecznej, kulturalnej mieszkańców.• Poprawa świadczenia jakości usług kulturowych na rzecz społeczeństwa, związana z organizacją wydarzeń kulturalnych. <p><u>Wskaźniki monitoringowe:</u></p> <ul style="list-style-type: none">• Liczba osób korzystających/ użytkowników infrastruktury.• Liczba wspartych terenów publicznych.• Liczba nowych usług.• Liczba zorganizowanych wydarzeń m.in. kulturalnych i turystycznych. <p><u>Sposób pomiaru rezultatów:</u></p> <ul style="list-style-type: none">• Dokumentacja techniczna.• Sprawozdania.
Odniesienie do celów rewitalizacji	<ul style="list-style-type: none">• Ograniczenie negatywnych zjawisk społecznych i aktywizacja społeczna.• Poprawa atrakcyjności przestrzeni publicznej.

PRZEDSIĘWZIĘCIE PODSTAWOWE 3	
Nazwa przedsięwzięcia	Budowa siłowni zewnętrznej przy Centrum Organizacji imprez Sportowych i Kulturalnych
Podmiot realizujący	Gmina Trzydnik Duży, organizacje pozarządowe
Projekty w ramach przedsięwzięcia	<ul style="list-style-type: none">• Infrastruktura sportowa.• Infrastruktura turystyczna.• Infrastruktura rekreacyjna.• Zieleń.• Działania promocyjne.• Organizacje wydarzeń rekreacyjnych i turystycznych.
Adresaci/ grupa docelowa projektów	<ul style="list-style-type: none">• Mieszkańcy obszaru wskazanego do rewitalizacji.• Mieszkańcy całej Gminy Trzydnik Duży.• Turyści odwiedzający Gminę Trzydnik Duży.
Okres realizacji	2017-2023
Lokalizacja	Trzydnik Duży





Lokalny Program Rewitalizacji Gminy Trzydnik Duży

Szacunkowa wartość	200.000
Potencjalne źródła finansowania	Budżet Gminy, środki prywatne, środki unijne (RPO WL 2014-2020, PROW 2014-2020), inne środki zewnętrzne.
Prognozowane rezultaty wraz ze sposobem ich oceny	<p><u>Rezultaty:</u></p> <ul style="list-style-type: none">• Stworzenie miejsca do spędzania czasu wolnego, co wpłynie na wzrost integracji mieszkańców obszaru rewitalizacji i wzmocnienie ich tożsamości lokalnej.• Budowa infrastruktury sportowej, rekreacyjnej przyczyni się do rozwoju psycho-fizycznego mieszkańców obszaru rewitalizacji.• Poprawa świadczenia jakości usług społecznych na rzecz społeczeństwa, związana z organizacją wydarzeń kulturalnych, jak i rekreacyjnych.• Powstanie nowej przestrzeni publicznej dla mieszkańców obszaru rewitalizacji, ich integracji, jak również dla potencjalnych turystów. <p><u>Wskaźniki monitoringowe:</u></p> <ul style="list-style-type: none">• Liczba wspartych terenów publicznych.• Liczba nowych usług.• Liczba zorganizowanych zawodów sportowych i wydarzeń kulturalnych. <p><u>Sposób pomiaru rezultatów:</u></p> <ul style="list-style-type: none">• Dokumentacja techniczna.• Sprawozdania.
Odniesienie do celów rewitalizacji	<ul style="list-style-type: none">• Ograniczenie negatywnych zjawisk społecznych i aktywizacja społeczna.• Poprawa atrakcyjności przestrzeni publicznej.

PRZEDSIĘWZIĘCIE PODSTAWOWE 4

Nazwa przedsięwzięcia	Wymiana dachu na budynku Publicznego Gimnazjum, docieplenie ścian, wymiana części stolarki okiennej
Podmiot realizujący	Gmina Trzydnik Duży i jednostki podległe
Projekty w ramach przedsięwzięcia	<ul style="list-style-type: none">• Roboty budowlane.• Prace termomodernizacyjne.• Instalacja OZE.• Usługi edukacyjne.• Organizacja wydarzeń. <p>Realizacja przedsięwzięcia pozwoli zwiększyć dostępną powierzchnię przeznaczoną na zajęcia lekcyjne, co pozwoli na rozszerzenie zakresu o nowe zajęcia, co przełoży się na rozwój kompetencji wśród uczniów.</p>
Adresaci/ grupa docelowa projektów	<ul style="list-style-type: none">• Dzieci i młodzież zamieszkująca obszar wskazany do rewitalizacji.
Okres realizacji	2017-2023
Lokalizacja	Trzydnik Duży
Szacunkowa wartość	1.000.000
Potencjalne źródła finansowania	Budżet Gminy, środki prywatne, środki unijne (RPO WL 2014-2020, PROW 2014-2020), inne środki zewnętrzne.
Prognozowane rezultaty wraz ze sposobem ich oceny	<p><u>Rezultaty:</u></p> <ul style="list-style-type: none">• Poprawa warunków prowadzenia zajęć lekcyjnych, co przełoży się na rozwój kompetencji wśród uczniów.• Ograniczenie zanieczyszczenia środowiska przyrodniczego na obszarze rewitalizowanych sołectw poprzez montaż instalacji OZE.• Wzrost aktywizacji społecznej i kulturalnej młodzieży. <p><u>Wskaźniki monitoringowe:</u></p> <ul style="list-style-type: none">• Liczba wspartych obiektów publicznych.• Liczba nowych usług.• Liczba zorganizowanych wydarzeń.





Lokalny Program Rewitalizacji Gminy Trzydnik Duży

	<p><u>Sposób pomiaru rezultatów:</u></p> <ul style="list-style-type: none"> • Dokumentacja techniczna. • Sprawozdania.
Odniesienie do celów rewitalizacji	<ul style="list-style-type: none"> • Ograniczenie negatywnych zjawisk społecznych i aktywizacja społeczna. • Poprawa atrakcyjności przestrzeni publicznej. • Poprawa atrakcyjności gospodarczej, społecznej, środowiskowej.

PRZEDSIĘWZIĘCIE PODSTAWOWE 5

Nazwa przedsięwzięcia	Rozbudowa przedszkola
Podmiot realizujący	Gmina Trzydnik Duży i jednostki podległe
Projekty w ramach przedsięwzięcia	<ul style="list-style-type: none"> • Roboty budowlane. • Prace termomodernizacyjne. • Instalacja OZE. • Usługi edukacyjne. • Organizacja wydarzeń. <p>Projekty powinny przyczyniać się do wzrostu zatrudnienia i podejmowania pracy przez osoby powracające na rynek pracy po urodzeniu dzieci.</p>
Adresaci/ grupa docelowa projektów	<ul style="list-style-type: none"> • Dzieci zamieszkujące obszar wskazany do rewitalizacji.
Okres realizacji	2017-2023
Lokalizacja	Olbięcín
Szacunkowa wartość	1.000.000
Potencjalne źródła finansowania	Budżet Gminy, środki prywatne, środki unijne (RPO WL 2014-2020, PROW 2014-2020), inne środki zewnętrzne.
Prognozowane rezultaty wraz ze sposobem ich oceny	<p><u>Rezultaty:</u></p> <ul style="list-style-type: none"> • Rozwój kompetencji kluczowych wśród uczniów oraz do rozwijania pasji i zainteresowań, co przełoży się na większą specjalizację podczas dalszych etapów nauki i kariery zawodowej. • Ograniczenie zanieczyszczenia środowiska przyrodniczego na obszarze rewitalizowanych sołectw poprzez montaż instalacji OZE. • Wzrost aktywności społecznej i kulturalnej dzieci. • Zwiększenie zatrudnienia wśród osób powracających na rynek pracy po urodzeniu dzieci. <p><u>Wskaźniki monitoringowe:</u></p> <ul style="list-style-type: none"> • Liczba wspartych obiektów publicznych. • Liczba nowych usług. • Liczba zorganizowanych wydarzeń. <p><u>Sposób pomiaru rezultatów:</u></p> <ul style="list-style-type: none"> • Dokumentacja techniczna. • Sprawozdania.
Odniesienie do celów rewitalizacji	<ul style="list-style-type: none"> • Ograniczenie negatywnych zjawisk społecznych i aktywizacja społeczna. • Poprawa atrakcyjności przestrzeni publicznej. • Poprawa atrakcyjności gospodarczej, społecznej, środowiskowej.

PRZEDSIĘWZIĘCIE PODSTAWOWE 6

Nazwa przedsięwzięcia	Uporządkowanie i zagospodarowanie placu w centrum miejscowości w celu nadania funkcji użytkowych – społecznych
Podmiot realizujący	Gmina Trzydnik Duży, organizacje pozarządowe
Projekty w ramach przedsięwzięcia	<ul style="list-style-type: none"> • Urządzenie placu rekreacyjnego. • Urządzenie placu zabaw.





Lokalny Program Rewitalizacji Gminy Trzydnik Duży

	<ul style="list-style-type: none"> • Urządzenie siłowni zewnętrznej. • Mała architektura, ławki, zieleń. • Infrastruktura drogowa, oświetlenie i remontu mostu na rzece.
Adresaci/ grupa docelowa projektów	<ul style="list-style-type: none"> • Mieszkańcy obszaru wskazanego do rewitalizacji. • Mieszkańcy całej Gminy Trzydnik Duży. • Turyści odwiedzający Gminę Trzydnik Duży.
Okres realizacji	2017-2023
Lokalizacja	Olbięcín
Szacunkowa wartość	3.000.000
Potencjalne źródła finansowania	Budżet Gminy, środki prywatne, środki unijne (RPO WL 2014-2020, PROW 2014-2020), inne środki zewnętrzne.
Prognozowane rezultaty wraz ze sposobem ich oceny	<p><u>Rezultaty:</u></p> <ul style="list-style-type: none"> • Zwiększenie atrakcyjności obszaru rewitalizacji, co stanowi szansę na ożywienie społeczno-gospodarcze obszaru rewitalizacji. • Zatrzymanie degradacji terenów użyteczności publicznej. • Wprowadzenie nowych elementów infrastruktury rekreacyjnej, sportowej, turystycznej, wpływającej na wzrost aktywności społeczności lokalnej. • Poprawa estetyki przestrzeni publicznej, wpływająca na wzrost atrakcyjności turystycznej obszaru. <p><u>Wskaźniki monitoringowe:</u></p> <ul style="list-style-type: none"> • Liczba wspartych terenów publicznych. • Liczba nowych usług. <p><u>Sposób pomiaru rezultatów:</u></p> <ul style="list-style-type: none"> • Dokumentacja techniczna. • Sprawozdania.
Odniesienie do celów rewitalizacji	<ul style="list-style-type: none"> • Ograniczenie negatywnych zjawisk społecznych i aktywizacja społeczna. • Poprawa atrakcyjności przestrzeni publicznej.

PRZEDSIĘWZIĘCIE PODSTAWOWE 7

Nazwa przedsięwzięcia	Budowa sali gimnastycznej przy budynku Szkoły Podstawowej
Podmiot realizujący	Gmina Trzydnik Duży
Projekty w ramach przedsięwzięcia	<ul style="list-style-type: none"> • Roboty budowlane. • Prace termomodernizacyjne. • Instalacja OZE. • Usługi edukacyjne – organizacja zajęć sportowych. • Zakup wyposażenia. • Organizacja imprez sportowych i wydarzeń kulturalnych.
Adresaci/ grupa docelowa projektów	<ul style="list-style-type: none"> • Dzieci i młodzież zamieszkująca obszar wskazany do rewitalizacji.
Okres realizacji	2017-2023
Lokalizacja	Olbięcín
Szacunkowa wartość	1.500.000
Potencjalne źródła finansowania	Budżet Gminy, środki unijne (RPO WL 2014-2020, PROW 2014-2020), inne środki zewnętrzne.
Prognozowane rezultaty wraz ze sposobem ich oceny	<p><u>Rezultaty:</u></p> <ul style="list-style-type: none"> • Rozwój psychofizyczny dzieci i jej integracji. • Rozwijanie pasji i zainteresowań z zakresu sportu, co przełoży się na większą specjalizację podczas dalszych etapów nauki i kariery zawodowej.





Lokalny Program Rewitalizacji Gminy Trzydnik Duży

	<ul style="list-style-type: none"> • Poprawa warunków nauczania. • Wykreowanie nawyku "zdrowego stylu życia" poprzez intensyfikację szkolnych i pozaszkolnych zajęć sportowych. <p><u>Wskaźniki monitoringowe:</u></p> <ul style="list-style-type: none"> • Liczba wybudowanych obiektów publicznych. • Liczba osób korzystających z wybudowanej infrastruktury sportowej. <p><u>Sposób pomiaru rezultatów:</u></p> <ul style="list-style-type: none"> • Dokumentacja techniczna, protokół odbioru. • Listy obecności.
Odniesienie do celów rewitalizacji	<ul style="list-style-type: none"> • Ograniczenie negatywnych zjawisk społecznych i aktywizacja społeczna. • Poprawa atrakcyjności przestrzeni publicznej.

PRZEDSIĘWZIĘCIE PODSTAWOWE 8

Nazwa przedsięwzięcia	Aktywizacja zawodowa
Podmiot realizujący	Gmina Trzydnik Duży, GOPS, JST, organizacje pozarządowe, przedsiębiorcy
Projekty w ramach przedsięwzięcia	<ul style="list-style-type: none"> • Organizacja szkoleń zawodowych. • Organizacji staży dla osób wykluczonych, długotrwale bezrobotnych.
Adresaci/ grupa docelowa projektów	<ul style="list-style-type: none"> • Mieszkańcy obszaru wskazanego do rewitalizacji, w tym szczególnie do osób pochodzących z grup zagrożonych wykluczeniem społecznym, osób bezrobotnych.
Okres realizacji	2017-2023
Lokalizacja	Obszar rewitalizacji.
Szacunkowa wartość	1.000.0000
Potencjalne źródła finansowania	Budżet Gminy, budżet powiatu, środki prywatne, środki unijne (RPO WL 2014-2020, PO Wiedza Edukacja Rozwój), inne środki zewnętrzne.
Prognozowane rezultaty wraz ze sposobem ich oceny	<p><u>Rezultaty:</u></p> <ul style="list-style-type: none"> • Podwyższenie świadomości przydatności społecznej, a także własnej wartości wśród osób biorących udział w projekcie. • Podniesienie posiadanych kwalifikacji zawodowych. • Uzyskanie kwalifikacji w nowym zawodzie. • Zdobywanie kompetencji do przebranzowienia się, umożliwiające podjęcie pracy, co ograniczy zjawisko bezrobocia. <p><u>Wskaźniki monitoringowe:</u></p> <ul style="list-style-type: none"> • Liczba zorganizowanych szkoleń. • Liczba zorganizowanych staży. <p><u>Sposób pomiaru rezultatów:</u></p> <ul style="list-style-type: none"> • Sprawozdania, listy obecności.
Odniesienie do celów rewitalizacji	<ul style="list-style-type: none"> • Ograniczenie negatywnych zjawisk społecznych i aktywizacja społeczna. • Zwiększenie poziomu aktywności gospodarczej.

PRZEDSIĘWZIĘCIE PODSTAWOWE 9

Nazwa przedsięwzięcia	Kompleksowe wsparcie osób bezrobotnych zagrożonych wykluczeniem społecznym zamieszkujących obszary rewitalizacji
Podmiot realizujący	Gmina Trzydnik Duży, GOPS, JST, organizacje pozarządowe, przedsiębiorcy
Projekty w ramach przedsięwzięcia	<ul style="list-style-type: none"> • Organizacja szkoleń zawodowych. • Organizowanie pośrednictwa pracy. • Organizacji staży dla osób długotrwale bezrobotnych. • Wsparcie psychologiczne i pedagogiczne.
Adresaci/ grupa docelowa projektów	<ul style="list-style-type: none"> • Mieszkańcy obszaru wskazanego do rewitalizacji, w tym szczególnie do





Lokalny Program Rewitalizacji Gminy Trzydnik Duży

	osób pochodzących z grup zagrożonych wykluczeniem społecznym, osób bezrobotnych.
Okres realizacji	2017-2023
Lokalizacja	Obszar rewitalizacji.
Szacunkowa wartość	500.000
Potencjalne źródła finansowania	Budżet Gminy, budżet powiatu, środki prywatne, środki unijne (RPO WL 2014-2020, PO Wiedza Edukacja Rozwój), inne środki zewnętrzne.
Prognozowane rezultaty wraz ze sposobem ich oceny	<p><u>Rezultaty:</u></p> <ul style="list-style-type: none">• Nabycie „chęci” do pracy – podniesienie świadomości potrzeby pracy.• Zdobywanie umiejętności aktywnego poruszania się na rynku pracy.• Podniesienie kwalifikacji/kompetencji umożliwiające podjęcie pracy.• Zdobywanie doświadczenia zawodowego.• Zmniejszenie poziomu bezrobocia. <p><u>Wskaźniki monitoringowe:</u></p> <ul style="list-style-type: none">• Liczba zorganizowanych szkoleń i staży.• Liczba osób, które podniosły kompetencje społeczne i zawodowe. <p><u>Sposób pomiaru rezultatów:</u></p> <ul style="list-style-type: none">• Sprawozdania, listy obecności.
Odniesienie do celów rewitalizacji	<ul style="list-style-type: none">• Ograniczenie negatywnych zjawisk społecznych i aktywizacja społeczna.• Zwiększenie poziomu aktywności gospodarczej.





7. Charakterystyka pozostałych rodzajów przedsięwzięć rewitalizacyjnych realizujących kierunki działań, mających na celu eliminację lub ograniczenie negatywnych zjawisk powodujących sytuację kryzysową

Poniżej zaprezentowano **uzupełniające przedsięwzięcia** rewitalizacyjne, mające na celu eliminację lub ograniczenie negatywnych zjawisk powodujących sytuację kryzysową. W opisie uwzględniono: nazwę projektu, wskazanie podmiotu realizującego, zakres, adresatów/ grupy docelowe projektów okres realizacji projektu (rok rozpoczęcia i zakończenia), lokalizację projektu (tj. miejsce przeprowadzenia projektu), szacunkową wartość, potencjalne źródła finansowania, prognozowane rezultaty wraz ze sposobem ich oceny, odniesienie projektu do celów rewitalizacji.

PRZEDSIĘWZIĘCIE UZUPEŁNIAJĄCE 1	
Nazwa przedsięwzięcia	Zajęcia pozalekcyjne dla dzieci i młodzieży
Podmiot realizujący	Gmina Trzydnik Duży, placówki szkolne
Projekty w ramach przedsięwzięcia	<ul style="list-style-type: none"> Zakup sprzętów dydaktycznych. Organizowanie zajęć wyrównawczych. Organizowanie zajęć sportowych. Projekty powinny przyczyniać się do wzrostu wiedzy i kompetencji uczestników w przyszłości przedkładając się na zmniejszenie bezrobocia i korzystających z pomocy społecznej i wzrost aktywności społecznej.
Adresaci/ grupa docelowa projektów	<ul style="list-style-type: none"> Dzieci i młodzież zamieszkująca obszar wskazany do rewitalizacji.
Okres realizacji	2017- 2023
Lokalizacja	Obszar rewitalizacji.
Szacunkowa wartość	500.000
Potencjalne źródła finansowania	Budżet Gminy, środki prywatne, środki unijne (RPO WL 2014-2020), inne środki zewnętrzne.
Prognozowane rezultaty wraz ze sposobem ich oceny	<p><u>Rezultaty:</u></p> <ul style="list-style-type: none"> Zwiększenie aktywności społecznej. Włączenie społeczne osób z obszaru rewitalizacji. Wyrównywanie szans edukacyjnych dzieci i młodzieży. <p><u>Wskaźniki monitoringowe:</u></p> <ul style="list-style-type: none"> Liczba zorganizowanych zajęć. Liczba zakupionego sprzętu dydaktycznego. Liczba osób, które podniosły kompetencje. <p><u>Sposób pomiaru rezultatów:</u></p> <ul style="list-style-type: none"> Sprawozdania, listy obecności.
Odniesienie do celów rewitalizacji	<ul style="list-style-type: none"> Ograniczenie negatywnych zjawisk społecznych i aktywizacja społeczna.

PRZEDSIĘWZIĘCIE UZUPEŁNIAJĄCE 2	
Nazwa przedsięwzięcia	Rewitalizacja najbardziej zdegradowanych terenów mieszkaniowych
Podmiot realizujący	Gmina Trzydnik Duży, organizacje pozarządowe, przedsiębiorcy, mieszkańcy
Projekty w ramach przedsięwzięcia	<ul style="list-style-type: none"> Prace termomodernizacyjne w budynkach.





Lokalny Program Rewitalizacji Gminy Trzydnik Duży

	<ul style="list-style-type: none">• Zagospodarowanie terenów publicznych.• Usunięcie wyrobów zawierających azbest.• Działania społeczne.• Oferta kulturalna.
Adresaci/ grupa docelowa projektów	<ul style="list-style-type: none">• Mieszkańcy obszaru wskazanego do rewitalizacji.
Okres realizacji	2017- 2023
Lokalizacja	Obszar rewitalizacji.
Szacunkowa wartość	1.000.000
Potencjalne źródła finansowania	Środki prywatne, środki unijne (RPO WL 2014-2020), inne środki zewnętrzne.
Prognozowane rezultaty wraz ze sposobem ich oceny	<p><u>Rezultaty:</u></p> <ul style="list-style-type: none">• Poprawa stanu technicznego budynków.• Poprawa stanu terenów publicznych.• Poprawa atrakcyjności przestrzennej i gospodarczej Gminy.• Zwiększenie aktywności społecznej. <p><u>Wskaźniki monitoringowe:</u></p> <ul style="list-style-type: none">• Poprawa bezpieczeństwa mieszkańców obszaru rewitalizacji.• Likwidacja barier rozwojowych w sferze przestrzennej, środowiskowej - niwelacja zagrożeń dla ludzi i środowiska naturalnego, ograniczenie niskiej emisji substancji odprowadzanych do powietrza.• Podwyższenie standardu zasobów mieszkaniowych.• Zatrzymanie degradacji budynków mieszkalnych. <p><u>Sposób pomiaru rezultatów:</u></p> <ul style="list-style-type: none">• Dokumentacja techniczna.
Odniesienie do celów rewitalizacji	<ul style="list-style-type: none">• Ograniczenie negatywnych zjawisk społecznych i aktywizacja społeczna.• Poprawa atrakcyjności przestrzeni publicznej.





8. Mechanizmy zapewnienia komplementarności między poszczególnymi projektami/przedsięwzięciami rewitalizacyjnymi oraz pomiędzy działaniami różnych podmiotów i funduszy na obszarze objętym programem rewitalizacji

Lokalny Program Rewitalizacji Gminy Trzydnik Duży ujmuje działania w sposób kompleksowy (z uwzględnieniem projektów rewitalizacyjnych współfinansowanych ze środków EFRR, EFS, FS oraz innych publicznych lub prywatnych) tak, aby nie pomijać aspektu społecznego oraz gospodarczego lub przestrzenno-funkcjonalnego lub technicznego lub środowiskowego związanego zarówno z danym obszarem, jak i jego otoczeniem. W trakcie opracowywania i wdrażania programu rewitalizacji nie dopuszcza się możliwości planowania i realizacji tylko wybiórczych inwestycji, nastawionych jedynie na szybki efekt poprawy estetyki przestrzeni, skupionych tylko na działaniach remontowych czy modernizacyjnych, które nie skutkują zmianami strukturalnymi na obszarze rewitalizacji. Lokalny Program Rewitalizacji złożony z wielu różnorodnych projektów jest konstrukcją warunkującą osiągnięcie kompleksowości interwencji. Oczekuje się wzajemnego powiązania oraz synergii projektów rewitalizacyjnych. Nie oznacza to w każdym przypadku obowiązku jednoczesnej realizacji projektów, lecz synchronizację efektów ich oddziaływania na sytuację kryzysową.

Projekty rewitalizacyjne/przedsięwzięcia rewitalizacyjne przedstawione w Lokalnym Programie Rewitalizacji Gminy Trzydnik Duży są ze sobą komplementarne w aspektach przestrzennym, problemowym, proceduralno-instytucjonalnym, międzyokresowym oraz źródeł finansowania.

8.1. Komplementarność przestrzenna

Zakłada się, iż projekty opracowane i przyjęte wstępnie działania w ramach Lokalnego Programu Rewitalizacji Gminy Trzydnik Duży będą na siebie wzajemnie oddziaływać. Dzięki działaniom aktywizacyjnym i społecznym niniejszy Program efektywnie oddziaływać będzie na cały dotknięty kryzysem obszar (a nie punktowo, w pojedynczych miejscach), poszczególne projekty rewitalizacyjne wzajemnie się będą dopełniały przestrzennie i zachodził będzie między nimi efekt synergii. Wybór działań i ich dobór miał na celu, by prowadzone działania nie skutkowały przenoszeniem problemów na inne obszary lub nie prowadziły do niepożądanych efektów społecznych takich jak segregacja społeczna i wykluczenie. Projekty, które zostały wybrane do realizacji w ramach niniejszego Programu są odpowiedzią na główne problemy obszaru rewitalizacji, jednakże w wyniku ich realizacji





pozytywne skutki widoczne będą na całym obszarze Gminy Trzydnik Duży, ponieważ większość z podejmowanych działań dotyczy terenów publicznych/ obiektów użyteczności publicznej, z których będą mogli korzystać mieszkańcy całego obszaru Gminy.

8.2. Komplementarność problemowa

W Lokalnym Programie Rewitalizacji Gminy Trzydnik Duży zapewniono komplementarność problemową, założono do realizacji projekty/przedsięwzięcia rewitalizacyjne, które wzajemnie dopełniają się tematycznie, sprawiając, że Program będzie oddziaływał na obszar rewitalizacji całościowo, we wszystkich niezbędnych aspektach (społecznym, gospodarczym, przestrzenno-funkcjonalnym, technicznym, środowiskowym). Zorientowane na poprawę jakości życia mieszkańców zaplanowane działania rewitalizacyjne w ramach niniejszego Programu są powiązane z kierunkami rozwoju Gminy Trzydnik Duży wskazanymi w Strategii Rozwoju Społeczno-Gospodarczego Gminy Trzydnik Duży na lata 2015-2020 oraz Strategii Rozwiązywania Problemów Społecznych Gminy Trzydnik Duży na lata 2016-2025.

8.3. Komplementarność proceduralno-instytucjonalna

W Lokalnym Programie Rewitalizacji Gminy Trzydnik Duży zapewniono komplementarność proceduralno-instytucjonalną. Za realizację Lokalnego Programu Rewitalizacji Gminy Trzydnik Duży odpowiada Wójt Gminy Trzydnik Duży oraz Rada Rewitalizacji - podmiot powołany w formie zarządzenia Wójta Gminy na okres realizacji projektu. Rada Rewitalizacji - reprezentuje interesy wszystkich grup interesariuszy rewitalizacji w działaniach podejmowanych przez Gminę, w związku z przygotowaniem, przeprowadzeniem i oceną działań rewitalizacyjnych. Rada Rewitalizacji pełni funkcję opiniodawczą – doradcą Wójta Gminy. Po uchwaleniu LPR zostanie w przyszłości powołany Zespół Projektowy – odpowiedzialny za realizację poszczególnych przedsięwzięć w ramach projektów, decyzją Wójta Gminy zostanie wybrany Koordynator projektowy, odpowiedzialny za nadzór nad pracą Zespołu Projektowego.





8.4. Komplementarność międzyokresowa

W Lokalnym Programie Rewitalizacji Gminy Trzydnik Duży zapewniono komplementarność międzyokresową. Program zapewnia ciągłość realizowanych od kilku lat działań na terenie Gminy Trzydnik Duży, wyrażającą się we wpisaniu projektów w dokonane inwestycje w poprzednim okresie programowania. Wykonane analizy związane z realizowanymi projektami w okresie poprzedniej perspektywy finansowej, pozwoliły na stworzenie listy przedsięwzięć/projektów w ramach opracowanego Lokalnego Programu Rewitalizacji, które służyć mają uzupełnianiu niezbędnych luk koniecznych do rozwiązywania zdiagnozowanych problemów i efektywne wykorzystanie środków z aktualnego okresu programowania.

W poprzednim okresie programowania Gmina Trzydnik Duży zadania powiązane z zakresem rewitalizacji identyfikowała w Strategii Rozwoju Lokalnego dla Gminy Trzydnik Duży (na lata 2007-2015). Wnioski wyciągnięte z realizacji poprzednich zadań powiązanych z zakresem rewitalizacji pozwolą na jeszcze bardziej efektywne wykorzystanie środków i możliwości w obecnej perspektywie finansowej.

W tabeli poniżej zaprezentowano wybrane projekty realizujące zarówno społeczne, jak i infrastrukturalne potrzeby społeczności lokalnej.

Tytuł projektu	Zakres projektu	Cele projektu	Nazwa programu	Termin realizacji
„Potrafię więcej”	Zajęcia korekcyjno-kompensacyjne, logopedyczne, przyrodnicze, matematyczne, języka angielskiego, teatralne i literackie.	Wyrównywanie szans edukacyjnych poprzez indywidualizację procesu kształcenia dzieci z klas I-III w 100% szkół podstawowych funkcjonujących w Gminie Trzydnik Duży. Cel główny u 183 uczestników projektu (112ch-71dz) zostanie osiągnięty do 30.06.2012r.	POKL. 9.1.2	01.09.2011-31.08.2012
„Razem ku wiedzy- programy rozwojowe”	Dodatkowe zajęcia rozwijające i wyrównawcze z matematyki, języka angielskiego, języka polskiego, przyrody, informatyki, zajęcia teatralne, muzyczne, taneczne, fotograficzne, informatyczne, logopedyczne, korekcyjno-kompensacyjne i wsparcie psychologa.	Wyrównanie dysproporcji edukacyjnych u 290 uczniów (111DZ,179CH) uczęszczających do 5 SP w gm. Trzydnik Duży od 01.01.13r. do 31.07.13r. poprzez objęcie ich programem rozwojowym służącym zwiększeniu szans życiowych i zawodowych.	POKL. 9.1.2	01.01.2013-31.08.2013
„Kapitałna Szansa na Sukces”	Dodatkowe zajęcia rozwijające i wyrównawcze	Wzmocnienie atrakcyjności i podniesienie jakości	POKL. 9.1.2	01.08.2014-30.06.2015





Lokalny Program Rewitalizacji Gminy Trzydnik Duży

	z matematyki, języka angielskiego, biologii, fizyki, geografii, języka polskiego, zajęcia teatralne, muzyczne, taneczne, informatyczne, fotograficzne, sportowe, logopedyczne, korekcyjno-kompensacyjne, doradztwo zawodowe i wsparcie psychologa.	świadczonych usług edukacyjnych w 5SP i 1SG w gm. Trzydnik Duży poprzez objęcie ich programem rozwojowym od 01.08.14r. do 30.06.15r.		
Przeciwdziałanie wykluczeniu cyfrowemu w województwie lubelskim	Dostarczenie i instalacja sprzętu komputerowego wraz z niezbędnym oprogramowaniem w gospodarstwach domowych objętych projektem; zapewnienie dostępu do Internetu osób zagrożonych wykluczeniem cyfrowym objętych projektem; organizacja szkoleń dla użytkowników projektu z zakresu obsługi komputera; korzystanie z Internetu oraz nabycie nowych umiejętności niezbędnych dla świadczenia pracy lub skutecznej edukacji przez Internet.	Zapewnienie bezpłatnego dostępu do Internetu oraz niezbędnych urządzeń i oprogramowania dla 24 gospodarstw domowych z terenu gminy Trzydnik Duży zagrożonych wykluczeniem z aktywnego uczestnictwa w społeczeństwie informacyjnym, ze względu na trudną sytuację materialną lub niepełnosprawność.	POIG. 8.3	16.11.2010-31.12.2020
„Modernizacja oddziałów przedszkolnych w szkołach podstawowych”	Utworzenie miejsc przedszkolnych poprzez modernizację 3 oddziałów przedszkolnych: sal i zaplecza kuchennego oraz zakup wyposażenia .	Modernizacja 3 oddziałów przedszkolnych: sal, zaplecza kuchennego oraz zakup wyposażenia i utworzenie 20 miejsc przedszkolnych.	POKL 9.1.1	01.01.2015-30.06.2015
Remont remizy strażackiej w Olbicieniu z przeznaczeniem na świetlice wiejską	Remont placu manewrowego; Docieplenie stropu; Instalacje sanitarne; Instalacje elektryczne; Wyposażenie świetlicy; Dokumentacja i nadzór inwestorski.	Poprawa stanu i dostępności do infrastruktury społeczno-kulturalnej na obszarze gminy Trzydnik Duży.	PROW	12.03.2014-31.01.2015
Utworzenie wielofunkcyjnego miejsca spotkań mieszkańców obejmujące remont i wyposażenie części remizy strażackiej w celu utworzenia świetlicy wiejskiej oraz zagospodarowanie przylegającego terenu obejmujące budowę boiska, placu zabaw i miejsc postojowych	Zmiana pokrycia dachowego na części budynku, wymiana stolarki okiennej i drzwiowej, docieplenie budynku i wykonanie elewacji; Remont kotłowni, instalacji centralnego ogrzewania, wodnej, elektrycznej; Wykonanie miejsc postojowych, budowę placu zabaw, boiska trawiastego.	Poprawa stanu i dostępności do infrastruktury społeczno-kulturalnej i sportowej w gminie Trzydnik Duży. Powyższy cel operacji jest zgodny z celami PROW ponieważ świetlica wiejska będzie zaspakajała potrzeby społeczne i kulturalne mieszkańców Woli Trzydnickiej poprzez realizację bogatej oferty kulturalnej, edukacyjnej i społecznej, jak również umożliwi rozwój tożsamości społeczności wiejskiej poprzez pełnienie roli miejsca spotkań mieszkańców.	PROW 2007-2013	30.03.2009 – 31.12.2010





Lokalny Program Rewitalizacji Gminy Trzydnik Duży

Budowa boiska sportowego w ramach utworzenia centrum organizacji imprez sportowych i społeczno-kulturowych w Trzydniku Dużym	Budowa boiska; Wykonanie placu utwardzonego; Wykonanie przyłącza wodociągowego; Projekt budowlany i nadzór inwestorski.	Poprawa jakości życia mieszkańców Gminy Trzydnik Duży poprzez budowę przeznaczonego do użytku publicznego boiska sportowego.	PROW 2007-2013	29.06.2012-30.09.2013
Budowa boiska sportowego w ramach utworzenia centrum organizacji imprez sportowych i społeczno-kulturowych w Trzydniku Dużym – Etap II	Budowa boiska; Roboty elektryczne; Projekt budowlany i nadzór inwestorski.	Poprawa jakości życia mieszkańców Gminy Trzydnik Duży poprzez budowę przeznaczonego do użytku publicznego boiska sportowego.	PROW 2007-2013	05.07.2013-30.05.2014

Źródło: UG Trzydnik Duży

8.5. Komplementarność źródeł finansowania

Lokalnym Programie Rewitalizacji Gminy Trzydnik Duży zapewniono komplementarność źródeł finansowania. Do realizacji założonych projektów rewitalizacyjnych w niniejszym Programie zostaną wykorzystane wszelkie wielofunduszowe źródła finansowania w kontekście polityki spójności 2014-2020 (EFRR, EFS, FS) oraz innych dostępnych na terenie Gminy funduszy z wykluczeniem ryzyka podwójnego dofinansowania.





9. Indykatywne ramy finansowe

Finansowanie przedsięwzięć wpisanych do Lokalnego Programu Rewitalizacji będzie się odbywać przede wszystkim ze środków budżetowych Gminy Trzydnik Duży, przy współfinansowaniu ze środków zewnętrznych, głównie unijnych.

Podstawowe, pozabudżetowe, źródła finansowania zaplanowanych działań:

- Środki pochodzące z funduszy unijnych, w ramach krajowych i regionalnych programów operacyjnych.
- Inne zagraniczne środki finansowe.
- Środki prywatne (m.in. pochodzące od organizacji pozarządowych i firm realizujących programy wsparcia).
- Środki budżetu państwa, w ramach m.in. Narodowego funduszu ochrony środowiska i gospodarki wodnej, wojewódzkiego funduszu ochrony środowiska i gospodarki wodnej.
- Inne środki publiczne – np. Fundusze celowe.
- Kredyty, pożyczki, obligacje i inne instrumenty finansowe kierowane do JST.

Środki unijne na działania rewitalizacyjne będą pozyskiwane głównie z Regionalnego Programu Operacyjnego Województwa Lubelskiego na lata 2014-2020, w ramach którego działaniem dedykowanym rewitalizacji jest:

- 13.4 Rewitalizacja obszarów wiejskich.

Przedsięwzięcia mogą być też współfinansowane z programów krajowych, m.in. Programu Operacyjnego Infrastruktura i Środowisko 2014-2020, Programu Operacyjnego Wiedza Edukacja Rozwój 2014-2020, Programu Rozwoju Obszarów Wiejskich 2014-2020, Programu Operacyjnego Polska Wschodnia 2014-2020.

Uzyskanie wsparcia zewnętrznego ma kluczowe znaczenie dla efektywności i kompleksowości procesu rewitalizacji. W przypadku braku wsparcia, gmina będzie sukcesywnie prowadziła zaplanowane działania będące w jej kompetencji, jednak ograniczone własne możliwości finansowe mogą znacząco wpłynąć na zakres i czas ich realizacji.





Lokalny Program Rewitalizacji Gminy Trzydnik Duży

Tabela 40 Szacunkowe ramy finansowe przedsięwzięć Lokalnego Programu Rewitalizacji Gminy Trzydnik Duży

Nazwa przedsięwzięcia	Wartość	Źródła finansowania	Montaż finansowy		
			Środki własne	Dofinansowanie – środki krajowe	Dofinansowanie – środki unijne
Rozbudowa Gminnego Ośrodka Kultury	3.000.000	Budżet Gminy, środki prywatne, środki unijne (RPO WL 2014-2020, PROW 2014-2020), inne środki zewnętrzne.	450.000	0.00	2.550.000
Budowa muszli koncertowej	1.000.000	Budżet Gminy, środki prywatne, środki unijne (RPO WL 2014-2020, PROW 2014-2020), inne środki zewnętrzne.	150.000	0.00	850.000
Budowa siłowni zewnętrznej przy Centrum Organizacji imprez Sportowych i Kulturalnych	200.000	Budżet Gminy, środki prywatne, środki unijne (RPO WL 2014-2020, PROW 2014-2020), inne środki zewnętrzne.	30.000	0.00	170.000
Wymiana dachu na budynku Publicznego Gimnazjum, docieplenie ścian, wymiana części stolarki okiennej	1.000.000	Budżet Gminy, środki prywatne, środki unijne (RPO WL 2014-2020, PROW 2014-2020), inne środki zewnętrzne.	150.000	0.00	850.000
Rozbudowa przedszkola	1.000.000	Budżet Gminy, środki prywatne, środki unijne (RPO WL 2014-2020, PROW 2014-2020), inne środki zewnętrzne.	150.000	0.00	850.000
Uporządkowanie i zagospodarowanie placu w centrum miejscowości w celu nadania funkcji użytkowych – społecznych	3.000.000	Budżet Gminy, środki prywatne, środki unijne (RPO WL 2014-2020, PROW 2014-2020), inne środki zewnętrzne.	450.000	0.00	2.550.000



Unia Europejska
Fundusz Spójności





Lokalny Program Rewitalizacji Gminy Trzydnik Duży

Budowa sali gimnastycznej przy budynku Szkoły Podstawowej	1.500.000	Budżet Gminy, środki unijne (RPO WL 2014-2020, PROW 2014-2020), inne środki zewnętrzne.	225.000	0.00	1.275.00
Aktywizacja zawodowa	1.000.000	Budżet Gminy, budżet powiatu, środki prywatne, środki unijne (RPO WL 2014-2020, PO Wiedza Edukacja Rozwój), inne środki zewnętrzne.	150.000	0.00	850.000
Kompleksowe wsparcie osób bezrobotnych zagrożonych wykluczeniem społecznym zamieszkujących obszary rewitalizacji	500.000	Budżet Gminy, budżet powiatu, środki prywatne, środki unijne (RPO WL 2014-2020, PO Wiedza Edukacja Rozwój), inne środki zewnętrzne.	75.000	0.00	425.000
Zajęcia pozalekcyjne dla dzieci i młodzieży	500.000	Budżet Gminy, środki prywatne, środki unijne (RPO WL 2014-2020), inne środki zewnętrzne.	75.000	0.00	425.000
Rewitalizacja najbardziej zdegradowanych terenów mieszkaniowych	1.000.000	Środki prywatne, środki unijne (RPO WL 2014-2020), inne środki zewnętrzne.	150.000	0.00	850.000

Źródło: Opracowanie własne



Unia Europejska
Fundusz Spójności





10. Mechanizmy włączenia interesariuszy w proces rewitalizacji

Szczególnie ważnym elementem procesu opracowywania Lokalnego Programu Rewitalizacji Gminy Trzydnik Duży jest partycypacja społeczna. Lokalny Program Rewitalizacji wypracowywany został przez samorząd gminny i poddawany dyskusji w oparciu o diagnozę lokalnych problemów: społecznych, gospodarczych, przestrzenno-funkcjonalnych, technicznych i środowiskowych. Prace nad przygotowaniem Programu, jak również wdrażanie (realizacja) programu oparte są na współpracy ze wszystkimi grupami interesariuszy, w tym szczególnie ze społecznością obszarów rewitalizacji, innymi ich użytkownikami, przedsiębiorcami i organizacjami pozarządowymi. Partycypacja społeczna została wpisana w proces rewitalizacji jako fundament działań na każdym etapie tego procesu (diagnozowanie, programowanie, wdrażanie, monitorowanie).

Grupami interesariuszy zaangażowanymi w opracowanie Lokalnego Programu Rewitalizacji są:

- Mieszkańcy obszaru rewitalizacji.
- Przedstawiciele Rady Gminy Trzydnik Duży.
- Podmioty prowadzące na obszarze Gminy Trzydnik Duży działalność społeczną, w tym organizacje pozarządowe i grupy nieformalne.
- Przedsiębiorcy prowadzący działalność gospodarczą na terenie Gminy Trzydnik Duży.
- Pracownicy Urzędu Gminy i gminnych jednostek organizacyjnych.
- Członkowie Zespołu Projektowego.

W ramach konsultacji społecznych odbyły się:

1. Konsultacje społeczne w sprawie wyznaczenia obszaru zdegradowanego i obszaru rewitalizacji Gminy Trzydnik Duży dla potrzeb sporządzenia Lokalnego Programu Rewitalizacji.
2. Konsultacje społeczne w sprawie przeprowadzenia konsultacji społecznych dotyczących przedsięwzięć i projektu Lokalnego Programu Rewitalizacji Gminy Trzydnik Duży.

Głównym celem przeprowadzonych konsultacji społecznych z udziałem powyżej wskazanych grup interesariuszy, było uzyskanie opinii w zakresie wyznaczenia obszaru zdegradowanego i rewitalizacji oraz celów rewitalizacji i planowanych projektów rewitalizacyjnych.



Unia Europejska
Fundusz Spójności





KONSULTACJE SPOŁECZNE W SPRAWIE WYZNACZENIA OBSZARU ZDEGRADOWANEGO I OBSZARU REWITALIZACJI.

Dnia 4 kwietnia 2017 r. przez Wójta Gminy Trzydnik Duży zostało wydane zarządzenie Nr 181/2017 w sprawie przeprowadzenia konsultacji społecznych w sprawie wyznaczenia obszaru zdegradowanego i obszaru rewitalizacji Gminy Trzydnik Duży dla potrzeb sporządzenia Lokalnego Programu Rewitalizacji.

Przeprowadzone konsultacje społeczne, które odbyły w okresie od dnia 12 kwietnia 2017 r. do dnia 18 kwietnia 2017 r. w przedmiocie wyznaczenia obszaru zdegradowanego i obszaru rewitalizacji Gminy Trzydnik Duży dla potrzeb sporządzenia Lokalnego Programu Rewitalizacji, miały na celu zebranie uwag, opinii i propozycji dotyczących wyznaczenia obszaru kryzysowego, na podstawie analizy koncentracji negatywnych zjawisk ze sfery społecznej oraz uzupełniająco ze sfery gospodarczej, środowiskowej, przestrzenno-funkcjonalnej, technicznej.

Konsultacje społeczne przeprowadzone zostały w następujących formach:

1. Spotkania publicznego w formie spaceru badawczego połączonego z wywiadami w dniu 18.04.2017 r. Rozmowy z mieszkańcami oraz lokalnymi liderami miały na celu omówienie wyznaczonego obszaru zdegradowanego i obszaru rewitalizacji na terenie Gminy Trzydnik Duży. Przedstawiono metodologię wyznaczenia obszaru zdegradowanego i obszaru rewitalizacji. Spacer badawczy obejmował obszar sołectwa Trzydnik Duży oraz sołectwa Olbiewicz. W sołectwie Trzydnik Duży odwiedzono tereny, gdzie zlokalizowane są budynki: Gminnej Biblioteki Publicznej, Gminnego Ośrodka Kultury, Centrum Organizacji imprez Sportowych i Kulturalnych Publicznego Gimnazjum. W sołectwie Olbiewicz odwiedzono tereny, gdzie zlokalizowane są budynki: Szkoły Podstawowej wraz z przedszkolem oraz plac znajdujący się w centrum miejscowości – będący miejscem integracji społeczności lokalnej. Osoby biorące udział w spacerze badawczym potwierdziły i zaakceptowały objęcie rewitalizacją podobszarów rewitalizacji jakimi są: sołectwo Trzydnik Duży i sołectwo Olbiewicz. Uczestnicy spotkania wskazywali na problemy społeczne występujące na obszarze wskazanym do rewitalizacji oraz na obszarze całej Gminy, pośród których jako największe wskazano na bezrobocie (w tym bezrobocie ukryte), często skutkujące ubóstwem. Ponadto wskazywano na luki w infrastrukturze społecznej, wpływające na obniżenie jakości życia na obszarze rewitalizacji, m.in. na małą powierzchnię użytkową budynku, w którym mieści się Gminny Ośrodek Kultury, co znaczenie ogranicza działalność społeczną i kulturową; małą





Lokalny Program Rewitalizacji Gminy Trzydnik Duży

liczbę miejsc rekreacyjnych, w tym na niezagospodarowanie placu w centrum sołectwa Olbiewicz, gdzie mogliby spędzać wolny czas; konieczność modernizacji budynku Publicznego Gimnazjum, brak profesjonalnej sali gimnastycznej przy budynku Szkoły Podstawowej w sołectwie Olbiewicz, małą powierzchnię przedszkola w sołectwie Olbiewicz. Podczas spaceru badawczego pozyskano rzetelne i prawdziwe dane dotyczące sfery społecznej, gospodarczej, środowiskowej, przestrzennej i technicznej Gminy Trzydnik Duży. W spacerze badawczym wzięło udział 9 osób, w tym 5 przedstawicieli mieszkańców obszaru rewitalizacji, 1 przedstawicieli organizacji pozarządowych, 2 pracowników gminnej jednostki organizacyjnej, 1 członek Zespołu Projektowego.

2. Spotkania publicznego w formie debaty konsultacyjnej w dniu 18.04.2017 r. na której omówiony został projekt wyznaczenia obszaru zdegradowanego i obszaru rewitalizacji na Gminy Trzydnik Duży. Uczestnicy spotkania z aprobatą wyrazili się nt. wyznaczonych granic obszaru zdegradowanego i obszaru rewitalizacji. Ponadto, podczas spotkania uczestnicy podjęli rozmowy dotyczące tematyki związanej z aktywnością lokalnej społeczności, wsparcia lokalnych liderów, rodzaju działań na jakie zorientowanych jest proces rewitalizacji oraz finansów niezbędnych do prowadzenia działań rewitalizacyjnych. Spotkanie rozpoczęło się o godzinie 14.00 w sali konferencyjnej Urzędu Gminy. W debacie konsultacyjnej wzięło udział 11 osób, w tym 1 przedstawiciel mieszkańców obszaru rewitalizacji, 2 przedstawicieli Rady Gminy Trzydnik Duży, 1 przedstawiciel organizacji pozarządowej, 1 pracownik gminnej jednostki organizacyjnej, 3 członków Zespołu Projektowego oraz 3 pracowników Urzędu Gminy.
3. Zbierania pisemnych opinii za pomocą formularza i ankiety zamieszczonych na stronie podmiotowej Gminy w Biuletynie Informacji Publicznej oraz na stronie internetowej Urzędu Gminy Trzydnik Duży – www.trzydnikduzy.pl (zakładka „Rewitalizacja Gminy Trzydnik Duży”). W ankietach mieszkańcy oceniali dwie kwestie: elementy wpływające na warunki życia w gminie oraz efekty do osiągnięcia w wyniku rewitalizacji - w skali od 1 (bardzo źle) do 5 (bardzo dobrze). Elementy ocenione od najwyższej do najniższej (wg średniej arytmetycznej ocen): bezpieczeństwo publiczne (3,88), dostępność opieki przedszkolnej (3,82), funkcjonowanie systemu pomocy społecznej w gminie (3,71), dostępność i zróżnicowanie oferty kulturalnej i spędzania wolnego czasu (3,65), dostępność i stan infrastruktury technicznej: drogowej, wodociągowej, kanalizacyjnej (3,59), poziom edukacji i oferta zajęć pozalekcyjnych w szkołach podstawowych oraz gimnazjach (3,53), stan środowiska naturalnego i zanieczyszczenia powietrza (3,35), baza sportowa i rekreacyjno-wypoczynkowa



Unia Europejska
Fundusz Spójności





Lokalny Program Rewitalizacji Gminy Trzydnik Duży

(3,29), zagospodarowanie i wykorzystanie dziedzictwa kulturowego i naturalnego (3,29), dostępność do usług i handlu na terenie gminy (3,06), aktywność i zaangażowanie mieszkańców w sprawy lokalne (2,94), przedsiębiorczość mieszkańców (2,88), system wsparcia mikro i małej przedsiębiorczości (2,63), zagospodarowanie i estetyka przestrzeni publicznych (2,56), dochody uzyskiwane przez mieszkańców (2,59), sytuacja na rynku pracy (2,29), dostępność opieki żłobkowej (1,44).

W drugim pytaniu ankietowani mieli wskazać pięć najważniejszych efektów, osiągniętych w wyniku przeprowadzenia procesu rewitalizacji. Odpowiedzi uszeregowane od największej liczby wskazań: poprawa stanu infrastruktury technicznej i drogowej (13 odpowiedzi), poprawa estetyki i funkcjonalności przestrzeni publicznych (11), zwiększenie integracji mieszkańców i pobudzenie ich aktywności lokalnej (10), pozyskanie inwestorów zewnętrznych (9), rozwój mikro- i małej przedsiębiorczości (8), włączenie społeczne osób wykluczonych i zagrożonych marginalizacją (7), stworzenie/rozszerzenie bazy turystycznej i rekreacyjnej (7), poprawa jakości i zwiększenie dostępności usług publicznych (6), wzrost wykształcenia i umiejętności mieszkańców (5), odnowa, ochrona i udostępnienie dziedzictwa kulturowego i naturalnego (3), stworzenie/rozwój bazy sportowej (3), ograniczenie niskiej emisji i poprawa jakości środowiska naturalnego (2) oraz poprawa bezpieczeństwa publicznego (1).

W czasie trwania konsultacji mieszkańcy złożyli 10 formularzy konsultacyjnych. Stosunek przedstawionych opinii nt. obszaru zdegradowanego wyniósł: 4 razy zdecydowanie pozytywny, 6 razy pozytywny. Również 4 oceny zdecydowanie pozytywne i 6 ocen pozytywnych przyznano zaproponowanemu w konsultacjach obszarowi rewitalizacji. W ocenie mieszkańców: „w wyznaczonym obszarze występują bezrobocie, niska przedsiębiorczość, niska aktywność społeczna mieszkańców”, zwrócono też uwagę na „poprawienie sytuacji bytowej mieszkańców”. Jedna osoba dopisała uzasadnienie oceny dla obszaru rewitalizacji: „W wyznaczonym obszarze rewitalizacji istnieje potrzeba zwiększenia zaangażowania mieszkańców, pobudzenia przedsiębiorczości i odpowiedzialności za własne działania dostępności oferty kulturalno-społecznej dla mieszkańców oraz poprawę zagospodarowania przestrzeni publicznej”.

Wyniki ankiety zostały uwzględnione przy określaniu celów rewitalizacji i kierunków działań mających na celu eliminację lub ograniczenie negatywnych zjawisk występujących na obszarze rewitalizacji.





Lokalny Program Rewitalizacji Gminy Trzydnik Duży

4. Pisemnego wyrażania opinii i uwag, przesyłanych za pośrednictwem poczty elektronicznej na adres: ugtrydnik@ops.pl. W wyznaczonym terminie nie wpłynęły żadne uwagi za pośrednictwem poczty elektronicznej.

KONSULTACJE SPOŁECZNE DOTYCZĄCE PRZEDSIĘWZIĘĆ I PROJEKTU LOKALNEGO PROGRAMU REWITALIZACJI.

Dnia 27 kwietnia 2017 r. przez Wójta Gminy Trzydnik Duży zostało wydane zarządzenie Nr 190/2017 w sprawie przeprowadzenia konsultacji społecznych dotyczących przedsięwzięć i projektu Lokalnego Programu Rewitalizacji Gminy Trzydnik Duży.

Przeprowadzone konsultacje społeczne, które odbyły w okresie od dnia 8 maja 2017 r. do dnia 15 maja 2017 r., miały na celu zebranie uwag, w tym propozycji przedsięwzięć dotyczących Lokalnego Programu Rewitalizacji Gminy Trzydnik Duży.

Konsultacje społeczne przeprowadzone zostały w następujących formach:

1. Spaceru badawczego połączonego z wywiadami, który odbył się w dniu 11 maja 2017 r. o godz. 15:00. Podczas spaceru zostały przeprowadzone rozmowy z mieszkańcami oraz lokalnymi liderami celem omówienia zaproponowanych do realizacji przedsięwzięć na obszarze rewitalizacji. Spotkanie rozpoczęło się przed budynkiem Urzędu Gminy w Trzydniku Dużym. Uczestnicy spaceru przeszli w okolice, gdzie zlokalizowany jest budynek Publicznego Gimnazjum oraz Centrum Organizacji Imprez Sportowych i Kulturalnych. Pozytywie zaopiniowano przedsięwzięcia związane z modernizacją budynku Publicznego Gimnazjum oraz budową muszli koncertowej, która ich zdaniem ułatwi prowadzenie wydarzeń kulturalnych, sportowych, w których biorą udział mieszkańcy oraz uatrakcyjni odbywające się w tym miejscu koncerty, jak również budową siłowni zewnętrznej, która zwiększy dostępności miejsc rekreacji na obszarze rewitalizacji. Dalej odwiedziono budynek Gminnego Ośrodka Kultury. Zwrócono uwagę na brak wystarczającej liczby pomieszczeń do organizacji zajęć oraz potrzebę przebudowy budynku i wygospodarowania miejsca dla miejscowej Ochotniczej Straży Pożarnej. Następnie uczestnicy spotkania przejechali do sołectwa Olbiewicz, gdzie szczególną uwagę zwrócono na plac znajdujący się w centrum, który ich zdaniem wymaga modernizacji i doposażenia, co pozwoli stworzyć miejsce, gdzie będą mogły wypoczywać rodziny zamieszkujące ten obszar oraz most łączący Olbiewicz z Wólką Olbiecką, który wymaga pilnego remontu. Zwrócili uwagę, że w sołectwie przybywa mieszkańców i jest





Lokalny Program Rewitalizacji Gminy Trzydnik Duży

sporo dzieci, które wkrótce będą chodzić do przedszkola. Zgodnie zaakceptowali pomysł rozbudowy przedszkola. W spacerze badawczym wzięło udział 12 osób, w tym 3 przedstawiciele mieszkańców obszaru rewitalizacji, 3 przedstawiciele Rady Gminy Trzydnik Duży, 1 przedstawiciel organizacji pozarządowej, 1 pracownik gminnej jednostki organizacyjnej, 2 członków Zespołu Projektowego, z czego 1 pracownik Urzędu Gminy oraz 2 przedstawiciele przedsiębiorców.

2. Warsztatów, które odbyły się w dniu 11 maja 2017 r. Spotkanie rozpoczęło się o godzinie 17:00 w sali konferencyjnej Urzędu Gminy. Podczas warsztatów omówiony został projekt Lokalnego Programu Rewitalizacji Gminy Trzydnik Duży, do którego nie zgłoszono żadnych uwag. Podczas dyskusji, zatwierdzono działania, jakie należy podjąć w zakresie opracowania LPR. Zwrócono również uwagę na niską aktywność organizacji pozarządowych. W warsztatach wzięło udział 14 osób, w tym 3 przedstawiciele mieszkańców obszaru rewitalizacji, 3 przedstawiciele Rady Gminy Trzydnik Duży, 1 przedstawiciel organizacji pozarządowej, 1 pracownik gminnej jednostki organizacyjnej, 2 członków Zespołu Projektowego, 2 pracowników Urzędu Gminy oraz 2 przedstawiciele przedsiębiorców.
3. Pisemnej z wykorzystaniem formularza zgłaszania uwag, w tym propozycji przedsięwzięć, zamieszczonego wraz z projektem konsultowanego dokumentu (LPR) w Biuletynie Informacji Publicznej Urzędu Gminy Trzydnik Duży oraz na stronie internetowej Gminy Trzydnik Duży – www.trzydnikduzy.pl oraz dostępnych w sekretariacie Urzędu Gminy. W wyznaczonym terminie nie wpłynęły żadne uwagi dot. projektu Programu rewitalizacji. Zgłoszono 5 propozycji przedsięwzięć do realizacji. W tym 4 propozycje, które zostały wcześniej ujęte w projekcie Programu: remont dachu na gimnazjum w Trzydniku Dużym, rozbudowa GOK i Strażnicy, siłownia przy stadionie, rewitalizacja centrum wsi Olbęcín. Ponadto zgłoszono propozycję budowy sali gimnastycznej przy Szkole Podstawowej w Olbęcínie. Propozycja została przyjęta i zamieszczona w Programie rewitalizacji.

Spotkania konsultacyjne dały możliwość włączenia się społeczności lokalnej w opracowanie Lokalnego Programu Rewitalizacji. Wyniki przeprowadzonych konsultacji społecznych uwzględnione zostały przy określaniu obszaru rewitalizacji, celów rewitalizacji i kierunków działań mających na celu eliminację lub ograniczenie negatywnych zjawisk. Projekty rewitalizacyjne zostały określone i zweryfikowane w trybie partycypacji społecznej, są zgodne z oczekiwaniami interesariuszy zaangażowanych w opracowanie Lokalnego Programu Rewitalizacji.



Unia Europejska
Fundusz Spójności





Wybór narzędzi wynikał z następujących przesłanek:

1. **Spacer badawczy** - to narzędzie partycypacyjne, które umożliwiło zaangażowanie i aktywizację interesariuszy do udziału w opiniowaniu zaproponowanych rozwiązań rewitalizacyjnych. W toku opracowania Lokalnego Programu Rewitalizacji zastosowanie niniejszej formy aktywizacji umożliwiło wykorzystanie pozytywnych efektów pracy grupowej a także wypracowywanie konsensusu uwzględniającego punkty widzenia różnych grup interesariuszy. Oznacza to, że prace odbywały się w partnerstwie pomiędzy władzami samorządowymi a obywatelami.
2. **Warsztaty/debata konsultacyjna** - do ważnych zalet wskazanych technik partycypacyjnych należy możliwość wykorzystania pozytywnych efektów pracy grupowej m.in. efektu synergii czy zwiększonej motywacji i poczucia bezpieczeństwa uczestników spotkania. Zaproszenie do udziału w spotkaniu skierowane zostało do różnych grup interesariuszy, dzięki czemu możliwe było zestawienie ze sobą różnych punktów widzenia i dążenie do wspólnego wypracowywania rozwiązań kompromisowych w przypadku odrębnej koncepcji niektórych mieszkańców na temat wyznaczania obszaru zdegradowanego i obszaru rewitalizacji.
3. **Zgłaszanie uwag on-line** - zgłaszanie uwag drogą on-line poprzez zamieszczony formularz na stronie internetowej Gminy i w Biuletynie Informacji Publicznej Urzędu Gminy przełożyło się na jakość końcowej wersji Programu Rewitalizacji. Dzięki wykorzystaniu Internetu wszyscy chętni interesariusze mogli wziąć udział w konsultacjach w dogodnym dla siebie czasie, korzystając z dowolnego urządzenia z dostępem do Internetu. Ważną zaletą tego sposobu zgłaszania uwag jest również ustrukturyzowanie zgłaszanych uwag, umożliwiające ich sprawne opracowanie.

Celem partycypacji społecznej było uzyskanie możliwie największego współuczestnictwa interesariuszy w konsultacjach społecznych i uzyskanie możliwie najlepszego i najbardziej efektywnego rozwiązania problemu i utrzymanie rezultatów projektu w czasie. Konsultacje zapewniły:

- Wyrażenie potrzeb i życzeń mieszkańców.
- Edukacja, rozwijanie kompetencji obywatelskich.
- Integracja – między sobą i z miejscem zamieszkania.
- Zmniejszenie oporu na wprowadzanie zmian.
- Kreatywne pomysły – praca grupowa.





W ramach projektu **konsultacje społeczne zostały wsparte działaniami promocyjno-informacyjnymi**. Rozpowszechnianie informacji dotyczących rewitalizacji jest pierwszym, niezbędnym komponentem motywowania mieszkańców do aktywnego udziału w przygotowywaniu i wdrażaniu programu rewitalizacji. Zastosowanie m.in. nowoczesnych kanałów komunikacji (Internet) pozwoliło na maksymalizację zasięgu działań informacyjno-promocyjnych, a tym samym zwiększy ich skuteczność.

Podjęte zostały następujące działania promocyjne:

- **Ogłoszenie w lokalnej prasie lokalnej.** Emisja 2 ogłoszeń - na początku i końcu realizacji Lokalnego Programu Rewitalizacji.
- **Utworzenie profilu na portalu społecznościowym i zakładki na stronie internetowej.** Powyższe zadanie przybliżyło młodszemu pokoleniu prace nad Programem. Z kanału mogły skorzystać również osoby z trudnościami w poruszaniu się czy osoby niedosłyszące.





11. System realizacji (wdrażania) programu rewitalizacji

Pierwszym etapem wdrażania Lokalnego Programu Rewitalizacji Gminy Trzydnik Duży jest jego przyjęcie przez Radę Gminy w drodze uchwały. Podobnie będzie się odbywała ewentualna aktualizacja Programu.

Za realizację Programu odpowiada Wójt Gminy Trzydnik Duży wraz z pracownikami Urzędu Gminy. Wynika to przede wszystkim z faktu, iż pracownicy samorządowi posiadają odpowiednie doświadczenie w zakresie realizacji dokumentów strategicznych i planistycznych Gminy oraz prowadzenia różnego rodzaju inwestycji infrastrukturalnych i społecznych, w tym współfinansowanych ze środków unijnych. Swoim doświadczeniem i wiedzą gwarantują należyłą realizację Programu. Pracownicy Urzędu wejdą w skład powołanego Zespołu Projektowego. W proces wdrażania Programu zaangażowany zostanie również Rada Rewitalizacji.

Struktura zarządzania:

- **Wójt Gminy Trzydnik Duży** - odpowiada za bieżący nadzór nad realizacją Programu, decyduje o konieczności aktualizacji Programu, zatwierdza wybór projektów do realizacji, decyduje o zaangażowaniu finansowym Gminy w realizację Programu i dba o zagwarantowanie w budżecie Gminy środków finansowych na jego realizację.
- **Zespół Projektowy** – zostanie w przyszłości powołany przy realizacji poszczególnych przedsięwzięć w ramach projektów, decyzją Wójta Gminy zostanie wybrany Koordynator projektowy, odpowiedzialny za nadzór nad pracą Zespołu Projektowego.
- ✓ W skład Zespołu Projektowego wejdą pracownicy komórek organizacyjnych Urzędu Gminy. Z pracowników Urzędu Gminy wyłoniony zostanie również Koordynator projektowy. Pracownicy odpowiadają za koordynację spraw związanych z procesem rewitalizacji, przygotowanie i prowadzenie działań związanych z realizacją poszczególnych projektów zapisanych w Programie (w tym przygotowanie dokumentacji, przeprowadzenie postępowań przetargowych, promocja projektów), składanie wniosków o dofinansowanie dla projektów rewitalizacyjnych, kontrolowanie stopnia realizacji celów Programu i cykliczne sporządzanie raportów, monitoring i ocenę postępów we wdrażaniu dokumentu, aktualizację i ewaluację Programu.





Lokalny Program Rewitalizacji Gminy Trzydnik Duży

- **Rada Rewitalizacji** - reprezentuje interesy wszystkich grup interesariuszy rewitalizacji w działaniach podejmowanych przez Gminę, w związku z przygotowaniem, przeprowadzeniem i oceną działań rewitalizacyjnych. Pełni funkcję opiniodawczo – doradczą Wójta Gminy. W skład Rady wchodzi przedstawiciele interesariuszy rewitalizacji oraz eksperci, w tym: członkowie zespołu projektowego, przedstawiciele Rady Gminy, przedstawiciele mieszkańców Gminy, osoby wskazane przez organizacje pozarządowe z terenu Gminy, osoby reprezentujące przedsiębiorców prowadzących działalność gospodarczą na terenie Gminy. Rada opiniuje sprawozdania z realizacji Programu, monitoruje skuteczność realizacji Programu, zgłasza propozycje nowych zadań ważnych z punktu widzenia interesariuszy.

W celu odpowiedniego wdrożenia Programu oraz przeprowadzenia wszystkich działań w nim przewidywanych, poza współpracą w ramach struktur Urzędu Gminy i Rady Rewitalizacji, konieczne jest **zaangażowanie niezależnych podmiotów** działających na terenie Gminy (instytucji samorządowych, organizacji społecznych, przedstawicieli mieszkańców, przedsiębiorców) i prowadzenie dialogu społecznego w zakresie wdrożenia LPR. Włączenie ww. interesariuszy w proces realizacji Programu zapewnione zostanie poprzez przede wszystkim uczestnictwo w pracach Rady Rewitalizacji. Stanowi ona platformę współpracy pomiędzy interesariuszami a organami Gminy w sprawach dotyczących przygotowania, prowadzenia i oceny procesu rewitalizacji. Współpraca dotyczyć będzie w szczególności:

- Przygotowania i opiniowania dokumentów dotyczących rewitalizacji.
- Wyboru i realizacji przedsięwzięć rewitalizacyjnych.
- Kojarzenia partnerów do wspólnych przedsięwzięć.
- Wymiany doświadczeń i informacji o potrzebach i pomysłach związanych z rozwojem Gminy.
- Zapewnienia kompleksowego podejścia do rozwiązywania problemów zdiagnozowanych w programie.
- Aktualizowania dokumentów dotyczących rewitalizacji.
- Budowy sieci partnerstwa na rzecz rozwoju Gminy.

Komunikacja z interesariuszami oraz **informowanie i promocja** LPR odbywa się przy wykorzystaniu wielu różnych kanałów, m.in. strona internetowa Gminy i funkcjonująca na niej zakładka dotycząca rewitalizacji, spotkania i konferencje organizowane przez Urząd Gminy i Rada Rewitalizacji, portal społecznościowy, informacje w mediach lokalnych.



Unia Europejska
Fundusz Spójności





Lokalny Program Rewitalizacji Gminy Trzydnik Duży

Celem komunikacji i promocji jest podniesienie świadomości społecznej na temat konieczności podjęcia działań rewitalizacyjnych i korzyści z nich płynących oraz włączenie lokalnej społeczności do aktywnego udziału w przygotowaniu i realizacji procesu rewitalizacji.



Unia Europejska
Fundusz Spójności





12. System monitoringu i oceny skuteczności działań i system wprowadzania modyfikacji w reakcji na zmiany w otoczeniu programu

MONITORING.

Aby zapewnić prawidłową realizację Programu Rewitalizacji, zaplanowany zostanie system monitorowania postępów i oceny prac. Dzięki prowadzonemu systematycznie monitoringowi, możliwa będzie wczesna diagnoza pojawiających się trudności, mających wpływ na realizowane przedsięwzięcia, ich terminowość i osiągnięcie celów Programu.

Monitoring będzie się opierał na pozyskiwaniu i analizowaniu danych dotyczących poszczególnych przedsięwzięć zapisanych w Programie, nadzorze prowadzonych inwestycji (w tym ich kontrola finansowa i poprawność wydatkowanych środków), obserwowaniu zmian zachodzących w wyniku realizacji działań. Głównymi obszarami monitorowania i oceny Programu będą:

- Cele i kierunki działań założone w dokumencie,
- Przedsięwzięcia rewitalizacyjne wpisane do Programu.

Tabela 41 Wskaźniki realizacji Lokalnego Programu Rewitalizacji

Cele rewitalizacji	Wskaźnik	Źródło pozyskania danych	Oczekiwany trend wskaźnika
Cel 1 - Znaczne ograniczenie negatywnych zjawisk społecznych (ubóstwo, bezrobocie) oraz zahamowanie procesów ich rozprzestrzeniania się na teren całej Gminy	Liczba osób korzystająca z pomocy społecznej	GOPS, PUP	-10%
	Liczba przestępstw	Policja	-5%
	Liczba organizacji pozarządowych	GUS, Urząd Gminy	+ 4 szt.
	Liczba terenów dostosowanych do pełnienia funkcji publicznych	Urząd Gminy	+ 3 szt.
Cel 2 - Zwiększenie poziomu aktywności gospodarczej i poprawa atrakcyjności przestrzeni publicznej obszaru Gminy	Liczba zarejestrowanych przedsiębiorstw	GUS, Urząd Gminy	+8 szt.
	Liczba wyrejestrowanych przedsiębiorstw	GUS, Urząd Gminy	-5%
	Liczba placówek dostosowanych do pełnienia funkcji kulturalnych	GUS, Urząd Gminy	+2 szt.
	Liczba obiektów dostosowanych do pełnienia funkcji sportowych i rekreacyjnych	GUS, Urząd Gminy	+2 szt.
	Liczba terenów dostosowanych do pełnienia funkcji publicznych	GUS, Urząd Gminy	+ 2 szt.
Cel 3 - Likwidacja barier rozwojowych w sferze gospodarczej/ społecznej/ przestrzennej/	Stan środowiska	RDOŚ, dane Urzędu Gminy w zakresie ilości odpadów azbestowych, dzikich wysypisk śmieci	-20%





Lokalny Program Rewitalizacji Gminy Trzydnik Duży

środowiskowej	Długość wybudowanej/zmodernizowanej infrastruktury drogowej	GUS, Urząd Gminy	+ 0,5 km
	Długość wybudowanych chodników/punktów oświetleniowych	GUS, Urząd Gminy	+ 0,5 km
	Liczba energooszczędnych budynków użyteczności publicznej	Urząd Gminy	+2 szt.
	Liczba terenów dostosowanych do pełnienia funkcji publicznych	Urząd Gminy	+ 2 szt.

Źródło: Opracowanie własne

W ramach monitoringu, opracowywane będą co 2 lata sprawozdania z realizacji przedsięwzięć i celów Programu. Zawarte tam będą dane dotyczące m.in. podstawowych danych o poszczególnych inwestycjach i stopniu ich realizacji, osiągniętych efektów w wyniku wdrożenia działań, napotkanych problemach w trakcie ich realizacji. Opracowane sprawozdania będą podstawą zbiorczego podsumowania efektów wdrożenia Lokalnego Programu Rewitalizacji Gminy Trzydnik Duży.

Monitoring będzie prowadzony w ramach struktury organizacyjnej Urzędu Gminy, przede wszystkim przez pracowników odpowiedzialnych za wdrożenie Programu. W proces monitorowania zaangażowana będzie też Rada Rewitalizacji – będzie m.in. opiniować przygotowane sprawozdania.

EWALUACJA I AKTUALIZACJA.

Oprócz bieżącego monitoringu wdrażania Lokalnego Programu Rewitalizacji, prowadzona będzie ewaluacja dokumentu wraz ze wskazaniem jego rezultatów i oceną jego wpływu na poprawę sytuacji społeczno-gospodarczej Gminy. Celem ewaluacji jest poprawa jakości i skuteczności Programu w odniesieniu do zdefiniowanych problemów na obszarach rewitalizacji. Służy oszacowaniu stopnia osiągnięcia celów, realizacji działań, a poprzez to - stopnia wdrożenia całego dokumentu.

Ewaluacja będzie prowadzona:

- W trakcie realizacji Programu (tj. połowie okresu jego realizacji) – oceniane będą realizowane przedsięwzięcia, racjonalność wydawanych środków finansowych, postęp we wdrażaniu całego dokumentu i osiągnięciu założonych celów i efektów.
- Po zakończeniu realizacji Programu – kompleksowa ocena długoterminowego wpływu zrealizowanych przedsięwzięć i całego dokumentu na sytuację społeczną i gospodarczą Gminy.





Lokalny Program Rewitalizacji Gminy Trzydnik Duży

Opracowany zostanie raport z ewaluacji Programu, przygotowany przez pracowników Urzędu Gminy i opiniowany przez Radę Rewitalizacji. W przypadku, gdy Program Rewitalizacji będzie wymagał uaktualnienia lub zmiany, będzie to dokonywane przez Radę Gminy w formie uchwały, na wniosek Wójta. Podstawą do aktualizacji Programu mogą być również wnioski poszczególnych interesariuszy rewitalizacji, składane za pośrednictwem ich przedstawicieli w Radzie Rewitalizacji lub bezpośrednio do Urzędu Gminy (podobnie jak to było w trakcie opracowywania LPR).

Po zakończeniu realizacji Programu, na podstawie osiągniętych efektów i celów oraz określenia potrzeb mieszkańców i możliwości finansowych władz Gminy, podjęte zostaną kroki w celu wyznaczenia kierunków rewitalizacji na kolejne lata. Sporządzone zostanie też zestawienie przedsięwzięć rewitalizacyjnych do realizacji w następnych latach.

Zgodnie z ustawą z dnia 9 października 2015 r. o rewitalizacji, działania rewitalizacyjne będą mogły być prowadzone w oparciu o niniejszy dokument do końca 2023 roku. Po tym terminie, Gmina będzie zobowiązana do uchwalenia Gminnego Programu Rewitalizacji. W związku z powyższym, na podstawie wyników oceny LPR przeprowadzonej na zakończenie jego realizacji, podjęta zostanie decyzja o konieczności kontynuowania działań rewitalizacyjnych, a co za tym idzie, przekształcenia Lokalnego Programu Rewitalizacji Gminy Trzydnik Duży w Gminny Program Rewitalizacji.



Unia Europejska
Fundusz Spójności





13. Proces strategicznej oceny oddziaływania Programu na środowisko

Zgodnie z ustawą z dnia 3 października 2008 r. o udostępnianiu informacji o środowisku i jego ochronie, udziale społeczeństwa w ochronie środowiska oraz ocenach oddziaływania na środowisko (Dz.U. z 2016 r. poz. 353 z późn. zm.), projekt niniejszego dokumentu podlega uzgodnieniu z Regionalnym Dyrektorem Ochrony Środowiska oraz Państwowym Wojewódzkim Inspektorem Sanitarnym w celu ustalenia konieczności przeprowadzenia strategicznej oceny oddziaływania na środowisko.

Regionalny Dyrektor Ochrony Środowiska w Lublinie, w piśmie znak WSTV.410.51.2017.AS z dnia 16 maja 2017 r., wyraził stanowisko, że nie zachodzi konieczność przeprowadzenia strategicznej oceny oddziaływania na środowisko dla dokumentu Lokalny Program Rewitalizacji Gminy Trzydnik Duży na lata 2017-2023.

Lubelski Państwowy Wojewódzki Inspektor Sanitarny w Lublinie w piśmie znak DNS-NZ.7016.159.2017.MW z dnia 26.05.2017 r., wyraził opinię, że Lokalny Program Rewitalizacji to dokument, który nie jest wymieniony w art. 46 ustawy z dnia 3 października 2008 r. o udostępnianiu informacji o środowisku i jego ochronie, udziale społeczeństwa w ochronie środowiska oraz ocenach oddziaływania na środowisko (tekst jednolity Dz. U. z 2016 r. poz. 353 z późn. zm.). Zgodnie z art. 47 ww. ustawy, przeprowadzenie strategicznej oceny oddziaływania na środowisko jest wymagane w przypadku projektów dokumentów innych niż wymienione w art. 46.





Spis tabel

Tabela 1 Liczba osób korzystająca z zasiłków z powodu bezrobocia w latach 2011-2015 w Gminie Trzydnik Duży	20
Tabela 2 Negatywne zjawiska społeczne - liczba osób korzystająca z zasiłków z powodu bezrobocia	22
Tabela 3 Liczba osób korzystająca z zasiłków z powodu ubóstwa w latach 2011-2015 w Gminie Trzydnik Duży	25
Tabela 4 Negatywne zjawiska społeczne - liczba osób korzystająca z zasiłków z powodu ubóstwa	27
Tabela 5 Liczba przestępstw i wykroczeń w 2016 roku w Gminie Trzydnik Duży	28
Tabela 6 Negatywne zjawiska społeczne - liczba przestępstw i wykroczeń	30
Tabela 7 Organizacje pozarządowe działające na terenie Gminy Trzydnik Duży	31
Tabela 8 Frekwencja w wyborach w Gminie Trzydnik Duży oraz powiecie krańskim (%).....	32
Tabela 9 Frekwencja w wyborach samorządowych w 2014 roku i wyborach prezydenckich 2015 roku w podziale na obwody wyborcze w Gminie Trzydnik Duży (%).....	33
Tabela 10 Negatywne zjawiska społeczne – aktywność społeczna – liczba organizacji pozarządowych	35
Tabela 11 Negatywne zjawiska społeczne – dane uwzględniające analizowane kryteria	37
Tabela 12 Liczba zarejestrowanych przedsiębiorstw w latach 2011-2015 w Gminie Trzydnik Duży	39
Tabela 13 Negatywne zjawiska gospodarcze – liczba zarejestrowanych przedsiębiorstw w Gminie Trzydnik Duży	41
Tabela 14 Liczba przedsiębiorstw wyrejestrowanych w latach 2011-2015 w Gminie Trzydnik Duży	42
Tabela 15 Negatywne zjawiska gospodarcze – liczba wyrejestrowanych przedsiębiorstw w Gminie Trzydnik Duży	43
Tabela 16 Negatywne zjawiska gospodarcze – dane uwzględniające analizowane kryteria.....	45
Tabela 17 Ilość odpadów stwarzających zagrożenie dla życia i zdrowia ludzi lub stanu środowiska – azbest w Gminie Trzydnik Duży.....	81
Tabela 18 Negatywne zjawiska środowiskowe – ilość odpadów stwarzających zagrożenie dla życia i zdrowia ludzi lub stanu środowiska – azbest	83
Tabela 19 Ilość dzikich wysypisk śmieci na terenie Gminy Trzydnik Duży.....	84
Tabela 20 Negatywne zjawiska środowiskowe – ilość dzikich wysypisk śmieci.....	86
Tabela 21 Negatywne zjawiska środowiskowe – dane uwzględniające analizowane kryteria	89
Tabela 22 Negatywne zjawiska techniczne - udział ludności korzystającej z sieci kanalizacyjnej – luki	48
Tabela 23 Sieć wodociągowa w Gminie Trzydnik Duży	49
Tabela 24 Negatywne zjawiska techniczne - udział ludności korzystającej z sieci wodociągowej - luki	50
Tabela 25 Stan infrastruktury drogowej w Gminie Trzydnik Duży	51
Tabela 26 Negatywne zjawiska techniczne – stan infrastruktury drogowej - luki w infrastrukturze	57
Tabela 27 Obiekty użyteczności publicznej (również w kontekście energooszczędności) w Gminie Trzydnik Duży	59
Tabela 28 Negatywne zjawiska techniczne – stan obiektów użyteczności publicznej - luki w infrastrukturze	62
Tabela 29 Negatywne zjawiska techniczne – dane uwzględniające analizowane kryteria.....	64
Tabela 30 Wykaz obiektów kulturalnych na terenie Gminy Trzydnik Duży	66





Tabela 31 Negatywne zjawiska przestrzenno-funkcjonalne - liczba obiektów kulturalnych - luki w infrastrukturze	70
Tabela 32 Obiekty kultury fizycznej i rekreacji na terenie Gminy Trzydnik Duży.....	71
Tabela 33 Negatywne zjawiska przestrzenno-funkcjonalne - liczba obiektów kultury fizycznej i rekreacji - luki w infrastrukturze	74
Tabela 34 Tereny publiczne w Gminie Trzydnik Duży	75
Tabela 35 Negatywne zjawiska przestrzenno-funkcjonalne - liczba terenów publicznych – luki w infrastrukturze	77
Tabela 36 Negatywne zjawiska przestrzenno-funkcjonalne – dane uwzględniające analizowane kryteria	78
Tabela 37 Matryca ze wskaźnikami przedstawiającymi stan kryzysowy na terenie wyznaczonych jednostek referencyjnych (sołectw).....	92
Tabela 38 Liczba mieszkańców oraz powierzchnia poszczególnych sołectw Gminy Trzydnik Duży ..	97
Tabela 39 Kryteria delimitacji obszaru zdegradowanego w Gminie Trzydnik Duży.....	98
Tabela 40 Szacunkowe ramy finansowe przedsięwzięć Lokalnego Programu Rewitalizacji Gminy Trzydnik Duży.....	130
Tabela 41 Wskaźniki realizacji Lokalnego Programu Rewitalizacji	143

Spis map

Mapa 1 Położenie Gminy Trzydnik Duży na tle kraju, województwa lubelskiego i powiatu kraśnickiego	16
Mapa 2 Koncentracja negatywnych zjawisk w sferze społecznej w poszczególnych jednostkach referencyjnych na terenie Gminy Trzydnik Duży.....	38
Mapa 3 Koncentracja negatywnych zjawisk w sferze gospodarczej w poszczególnych jednostkach referencyjnych na terenie Gminy Trzydnik Duży.....	46
Mapa 4 Koncentracja negatywnych zjawisk w sferze środowiskowej w poszczególnych jednostkach referencyjnych na terenie Gminy Trzydnik Duży.....	90
Mapa 5 Koncentracja negatywnych zjawisk w sferze technicznej w poszczególnych jednostkach referencyjnych na terenie Gminy Trzydnik Duży.....	65
Mapa 6 Koncentracja negatywnych zjawisk w sferze przestrzenno-funkcjonalnej w poszczególnych jednostkach referencyjnych na terenie Gminy Trzydnik Duży.....	79
Mapa 7 Obszar zdegradowany na terenie Gminy Trzydnik Duży	103
Mapa 8 Obszar rewitalizacji na terenie Gminy Trzydnik Duży.....	105

