

REGULAMIN KONKURSU
w ramach projektu
„Partycypacja w planowaniu przestrzennym”

§ 1
INFORMACJE WSTĘPNE

1. Niniejszy regulamin, zwany dalej Regulaminem, określa zasady, zakres i warunki uczestnictwa w Konkursie na wykonanie projektu zagospodarowania terenu – dla wybranych nieruchomości objętych projektem zmiany Studium Uwarunkowań i Kierunków Zagospodarowania Przestrzennego Gminy Wólka, z dokładnym uwzględnieniem zawartych w nim wytycznych (prace plastyczne, wyklejanki, makiety) będącego rezultatem zajęć przeprowadzonych w szkołach na terenie Gminy Wólka w ramach projektu „Partycypacja w planowaniu przestrzennym” zwanego dalej „Konkuresem”.
2. Docelową grupę odbiorców stanowią dzieci i młodzież uczęszczająca do szkół na terenie Gminy Wólka w roku szkolnym 2018/2019 – od czwartej klasy szkoły podstawowej wzwyż oraz klas gimnazjalnych.
3. Temat pracy konkursowej brzmi: **„Wspólnie Zaprojektujmy Gminę Wólka”**.
4. Opis tematu konkursowego znajduje się w Załączniku nr 2 niniejszego Regulaminu.

§ 2
ORGANIZATOR

Organizatorem Konkursu jest Wójt Gminy Wólka zwany dalej „Organizatorem”. Konkurs jest częścią projektu „Partycypacja w planowaniu przestrzennym”.

§ 3
DEFINICJE

1. „Uczestnikiem Konkursu” jest klasa tj. zespół reprezentujący daną klasę z terenu Gminy Wólka, biorący udział w Konkursie w roku szkolnym 2018/2019.
2. „Zespołem” jest grupa młodzieży z danej klasy, składająca się minimum z 6 uczestników, której praca została zgłoszona do Konkursu, przy czym jedną klasę może reprezentować tylko jeden zespół.
3. „Pracą konkursową” jest praca wykonana przez Zespół, stanowiąca rezultat zajęć przeprowadzonych w ramach projektu „Partycypacja w planowaniu przestrzennym” pn. „Wspólnie Zaprojektujmy Gminę Wólka” zgłoszona do Konkursu w regulaminowym terminie.
4. „Komisją Konkursową” powołaną do oceny prac konkursowych jest zespół powołany przez Wójta Gminy Wólka w celu wyłonienia oraz oceny najlepszych prac pod względem merytorycznym, artystycznym i estetycznym.

§ 4
POSTANOWIENIA OGÓLNE

1. Regulamin określa zasady i warunki udziału w Konkursie, prawa i obowiązki Organizatora, prawa i obowiązki Uczestników Konkursu.
2. Poprzez przystąpienie do Konkursu Uczestnik akceptuje w całości treść Regulaminu i zobowiązuje się do jego przestrzegania, jak również potwierdza, iż spełnia wszystkie warunki



Unia Europejska
Europejski Fundusz Społeczny



udziału w Konkursie.

3. Regulamin jest dostępny w Urzędzie Gminy Wólka, Jakubowice Murowane 8, 20–258 Lublin oraz na stronie internetowej pod adresem: www.wolka.pl.

§ 5

CELE KONKURSU

1. Budowanie świadomości obywatelskiej u młodzieży.
2. Zaangażowanie młodzieży w procesy kreowania polityki przestrzennej i społecznej.
3. Uświadomienie młodzieży roli społeczności lokalnej w aktywnym kształtowaniu polityki przestrzennej, sprowokowanie dyskusji na temat idealnej wizji rozwoju Gminy Wólka w kontekście kształtowania wspólnej przestrzeni.
4. Wypracowanie umiejętności rozpoznawania i rozumienia treści i znaczenia dokumentów planistycznych.
5. Rozwój umiejętności krytycznego spojrzenia na problemy związane z przestrzenią wspólną w Gminie Wólka i poszukiwanie sposobów ich rozwiązania.
6. Rozwijanie umiejętności pracy indywidualnej oraz w grupie.
7. Rozwijanie umiejętności prezentacji efektów pracy.
8. Zachęcenie nauczycieli do realizacji programu edukacyjnego związanego z planowaniem przestrzennym.

§ 6

WARUNKI UCZESTNICTWA

1. Konkurs skierowany jest do dzieci i młodzieży uczęszczających do szkół na terenie Gminy Wólka w roku szkolnym 2018/2019 – od czwartej klasy szkoły podstawowej wzwyż oraz klas gimnazjalnych.
2. Przystąpienie do Konkursu jest równoznaczne z:
 - 1) oświadczeniem Uczestników, że pracę sporządzili samodzielnie i jej zgłoszenie do Konkursu nie narusza praw osób trzecich,
 - 2) oświadczeniem Uczestników Konkursu, iż posiadają prawa autorskie osobiste i majątkowe do pracy konkursowej,
 - 3) zgodą Uczestników na: prezentację najciekawszych prac konkursowych, wyłonionych w konkursie, zgodą na umieszczenie zdjęć pracy na stronie internetowej Gminy Wólka oraz wykorzystaniem pracy przez Urząd Gminy Wólka do celów informacyjnych i promocyjnych,
 - 4) zgodą Uczestników na nieodpłatne używanie, wykorzystanie i rozpowszechnianie wizerunku uczestnika konkursu do celów określonych zgodnie z załącznikiem nr 1 niniejszego Regulaminu.
3. Uczestnictwo w Konkursie jest bezpłatne i dobrowolne.
4. W Konkursie może wziąć udział dowolna ilość osób reprezentujących poszczególne klasy, z zastrzeżeniem, że uczestnicy występować będą w Zespołach zgodnych z Regulaminem konkursu.
5. Konkurs przeznaczony jest dla uczniów według dwóch kategorii wiekowych:
 - a) I kategoria: klasy IV – VI Szkoły Podstawowej,
 - b) II kategoria: klasy VII - VIII Szkoły Podstawowej oraz klasy gimnazjalne.
6. W ramach ogłoszonego konkursu w poszczególnych szkołach z terenu gminy Wólka odbędzie się spotkanie wprowadzające – warsztaty projektowe dla wszystkich uczestników, w trakcie którego młodzież zostanie wprowadzona w tematykę konkursu i które będzie prowadzone przez urbanistę/planistę.



Unia Europejska
Europejski Fundusz Społeczny



§ 7 CZAS TRWANIA KONKURSU

1. Konkurs rozpoczyna się w dniu **21 września 2018 r.** i będzie trwać do dnia **17 października 2018 r.** do godz. 14⁰⁰.
2. Prace konkursowe należy składać w terminie wskazanym w §9 niniejszego Regulaminu.

§ 8 WYMAGANIA FORMALNE

1. Zespoły wykonują Pracę Konkursową samodzielnie. Zakres Pracy Konkursowej określa Załącznik nr 2 Regulaminu.
2. Zgłaszający decyduje o ilości Uczestników wchodzących w skład Zespołów zgłoszonych do konkursu, z zastrzeżeniem § 3 ust. 3.
3. Jeden Zespół może wykonać jedną pracę.

§ 9 TERMIN, SPOSÓB I MIEJSCE SKŁADANIA PRAC

1. Uczestnik konkursu składa pracę konkursową wraz z oświadczeniami rodziców/opiekunów Uczestnika Konkursu (załącznik nr 1 do Regulaminu), w terminie do dnia **15.10.2018 r. do godz. 10⁰⁰** w Urzędzie Gminy Wólka, Jakubowice Murowane 8, 20-258 Lublin. Niezależnie od formy złożenia pracy decyduje data przyjęcia pracy przez Organizatora.
2. Termin, o którym mowa w punkcie 1 jest ostateczny. Prace, które wpłyną do Organizatora po wyznaczonym terminie nie zostaną zakwalifikowane do Konkursu.
3. Przyjmujący zgłoszenie opatry każdą pracę konkursową czterocyfrową liczbą rozpoznawczą, umieszczoną w prawym górnym rogu. Takie szyfrowanie pracy uniemożliwi identyfikację autorów i zapewni obiektywną i bezstronną ocenę przedłożonych projektów.
4. Na pracach konkursowych nie wolno umieszczać napisów niezwiązanych z treścią projektu, znaków rozpoznawczych czy też podpisów autorów. Niezastosowanie się do tego warunku będzie skutkowało dyskwalifikacją pracy konkursowej.
5. Do pracy konkursowej należy dołączyć, krótki opis sporządzony wg załącznika nr 2 do niniejszego regulaminu.
6. Do pracy konkursowej należy dołączyć zgłoszenie udziału w Konkursie sporządzone wg załącznika nr 3 do niniejszego regulaminu.

§ 10 KOMISJA KONKURSOWA I KRYTERIA OCENY

1. Najlepsze prace konkursowe zostaną wyłonione przez Komisję Konkursową powołaną przez Wójta Gminy Wólka.
2. Prace będą oceniane przez Komisję Konkursową w systemie punktowym, a maksymalna ocena wynosi 10 punktów.
3. Nagrody przyznawane będą przez Komisję Konkursową najlepszym pracom, tj. takim, które uzyskały najwięcej punktów, z uwzględnieniem poniższych kryteriów:
 - 1) ocena merytoryczna - od 0 do 6 punktów
- ocenie podlegać będą: zgodność projektu złożonego w konkursie z wytycznymi zawartymi w Studium Uwarunkowań i Kierunków Zagospodarowania Przestrzennego Gminy Wólka, czytelność rozwiązań



Unia Europejska
Europejski Fundusz Społeczny



- 2) funkcjonalność przestrzenna, pomysłowość i innowacyjność rozwiązania – od 0 do 2 punktów
ocenie podlegać będą: racjonalne rozplanowanie przestrzeni, pomysłowość uczestników, nowatorstwo w myśleniu o przestrzeni i życiu w Gminie Wólka,
 - 3) jakość wykonania - od 0 do 2 punktów.
- ocenie podlegać będą środki artystyczne, estetyka, staranność, komunikatywność pracy.
4. Jedna praca może otrzymać minimum 0 a maksymalnie 10 pkt.

§ 11 NAGRODY

Organizator konkursu przewidział dla uczestników następujące nagrody:

1. Nagroda główna w wysokości **2 000 zł** w kategorii klas IV - VI Szkoły Podstawowej oraz nagroda główna w wysokości **2 000 zł** w kategorii klas VII - VIII Szkoły Podstawowe i klas gimnazjalnych. Zwycięzcą jest klasa, z której zgłoszeni uczestnicy lub zespoły uzyskały łącznie największą liczbę punktów.
2. Sześć wyróżnień w wysokości po **1 000 zł** każde dla zespołów, które uzyskały najwięcej punktów. Wyróżnienia będą przyznawane w klasach IV - VI Szkoły Podstawowej – 3 wyróżnienia oraz w klasach VII - VIII Szkoły Podstawowej i klas gimnazjalnych – 3 wyróżnienia.
3. W uzasadnionych przypadkach Organizator ma prawo do innego podziału puli przeznaczonej na nagrody w konkursie.

§ 12 ZASADY WYŁONIENIA LAUREATÓW I WRĘCZENIE NAGRÓD

1. Komisja Konkursowa wyłoni zwycięskie prace oraz przyzna wyróżnienia.
2. Obrady Komisji Konkursowej zakończone wyborem zwycięskich prac odbędą się w dniu **15 października 2018 r.** o godz. 12³⁰
4. Lista zwycięzców zostanie umieszczona na stronie internetowej pod adresem: www.wolka.pl w zakładce.
5. Oficjalne ogłoszenie wyników Konkursu oraz wręczenie nagród nastąpi podczas spotkania z mieszkańcami, połączonych z prezentacją nagrodzonych i wyróżnionych prac konkursowych, która odbędzie się dnia **17 października 2018 r.**
6. Organizator zastrzega sobie możliwość zmiany miejsca oraz terminu wskazanego w § 12 ust. 5, i zobowiązuje się do skutecznego powiadomienia uczestników Konkursu o nowym miejscu i czasie.

§ 13 POSTANOWIENIA KOŃCOWE

1. Organizator zobowiązuje się do poszanowania autorskich praw osobistych Uczestników Konkursu, w szczególności do oznaczenia pracy konkursowej nazwiskiem lub pseudonimem Uczestników.
2. Każdy z Uczestników konkursu ponosi pełną odpowiedzialność wobec Organizatora i osób trzecich w przypadku, gdyby udostępniona praca konkursowa naruszała prawa, w szczególności prawa autorskie oraz dobra osobiste osób trzecich.
3. Z chwilą przystąpienia do Konkursu, Uczestnicy przenoszą na Organizatora własność egzemplarza pracy konkursowej. Organizator Konkursu zastrzega sobie prawo do wykorzystania nagrodzonych i wyróżnionych prac konkursowych w publikacjach i wszelkich działaniach informacyjnych dotyczących rozstrzygnięcia Konkursu z zachowaniem praw autorskich



Unia Europejska
Europejski Fundusz Społeczny



osobistych przysługujących autorom zgodnie z przepisami ustawy prawo autorskie i prawa pokrewne z dnia 4 lutego 1994 r. (tekst jednolity Dz. U. z 2018 r., poz. 1191 z późn. zm.)

4. Obowiązek przechowywania dokumentów związanych z Konkursem spoczywa na Organizatorze.

§ 14

DANE OSOBOWE

1. Administratorem danych osobowych zbieranych bezpośrednio od osób, których dane dotyczą w związku z Konkursem, jest Organizator.
2. Organizator przetwarza dane osobowe w zgodzie z przepisami ustawy z dnia 10 maja 2018 r. o ochronie danych osobowych (Dz. U. z 2018 r., poz. 1000).
3. W ramach Konkursu zbierane są dane osobowe:
 - a) dotyczące Uczestników – imiona i nazwiska, adres e-mail;
 - b) dotyczące opiekunów prawnych – imiona i nazwiska
4. Dane osobowe ww. osób przetwarzane są przez Organizatora w celu opisanym w Regulaminie.
5. Zgłaszający wyrażają zgodę na przetwarzanie danych osobowych oraz na nieodpłatne używanie, wykorzystanie i rozpowszechnianie wizerunku uczestnika konkursu w zakresie opisanym w Regulaminie poprzez jego akceptację przy przystąpieniu do Konkursu. W imieniu Uczestnika, zgoda musi zostać wyrażona przez opiekuna prawnego. Wzór zgody stanowi załącznik nr 1 do Regulaminu.
6. Organizator zapewnia wszystkim osobom wymienionym w § 14 ust. 3 realizację uprawnień, w szczególności prawo wglądu do własnych danych, prawo żądania aktualizacji i usunięcia danych oraz prawo wniesienia sprzeciwu w przypadkach określonych w przepisach tej ustawy. Powyższe uprawnienia można realizować poprzez przesłanie pocztą tradycyjną lub mailową (na adres Organizatora Konkursu zgodnie z danymi kontaktowymi wskazanymi w Regulaminie) oświadczenia, w sposób zapewniający identyfikację osoby je składającej (w szczególności poprzez podanie imienia i nazwiska).
7. Usunięcie danych osobowych z bazy danych Administratora następuje poprzez złożenie mu stosownego oświadczenia. Dane zostaną usunięte z bazy danych osobowych w terminie do 14 dni od dnia otrzymania oświadczenia.
8. Organizator zachowuje wszelkie środki bezpieczeństwa w celu ochrony poufności i integralności powierzonych mu danych.



Konkurs na wykonanie projektu zagospodarowania terenu – dla wybranych terenów objętych projektem Studium Uwarunkowań i Kierunków Zagospodarowania Przestrzennego Gminy Wólka, z dokładnym uwzględnieniem zawartych w nim wytycznych będącego rezultatem zajęć przeprowadzonych w szkołach na terenie Gminy Wólka w ramach projektu „Partycypacja w planowaniu przestrzennym” pn. „Wspólnie Zaprojektujmy Gminę Wólka” w roku szkolnym 2018/2019.

.....
miejsowość, data

OŚWIADCZENIE RODZICA/OPIEKUNA

Ja
(imię i nazwisko Rodzica/Opiekuna)

Wyrażam zgodę na przystąpienie i udział
(imię i nazwisko Uczestnika Konkursu)

- w Konkursie pn. „Wspólnie Zaprojektujmy Gminę Wólka” na wykonanie projektu zagospodarowania terenu dla wybranych terenów objętych projektem Studium Uwarunkowań i Kierunków Zagospodarowania Przestrzennego Gminy Wólka, z dokładnym uwzględnieniem zawartych w nim wytycznych w roku szkolnym 2018/2019.

Jednocześnie wyrażam zgodę na przetwarzanie danych osobowych
(imię i nazwisko Uczestnika Konkursu)

- w związku z udziałem w Konkursie pn. „Wspólnie Zaprojektujmy Gminę Wólka” w roku szkolnym 2018/2019.

- Oświadczam, iż zapoznałem/zapoznałam się z Regulaminem Konkursu.
- Potwierdzam zapoznanie się z kartami informacyjnymi opracowanymi na podstawie art. 13 RODO, dotyczącymi zasad przetwarzania moich danych osobowych oraz przysługujących mi praw z tym związanych, obowiązującymi w Urzędzie Gminy Wólka.
- Na podstawie: ROZPORZĄDZENIA PARLAMENTU EUROPEJSKIEGO I RADY (UE) 2016/679 z dnia 27 kwietnia 2016 r. w sprawie ochrony osób fizycznych w związku z przetwarzaniem danych osobowych i w sprawie swobodnego przepływu takich danych oraz uchylenia dyrektywy 95/46/WE (ogólnego rozporządzenia o ochronie danych) wyrażam zgodę na nieodpłatne używanie, wykorzystanie i rozpowszechnianie mojego wizerunku, utrwalonego jakąkolwiek techniką na wszelkich nośnikach (w tym w postaci fotografii i dokumentacji filmowej) przez gminę Wólka na potrzeby realizowanych następujących działań promocyjnych:
 - a) w czasopiśmie pod nazwą „Wólka News”, którego wydawcą jest Gmina Wólka z siedzibą w Jakubowicach Murowanych 8, 20-258 Lublin 62,
 - b) na stronie: www.wolka.pl, wolka.e-ppp.pl
 - c) na gminnym portalu społecznościowym,
 - d) aplikacjach mobilnych wykorzystywanych przez Gminę Wólka,



Unia Europejska
Europejski Fundusz Społeczny



e) innych materiałach informacyjnych,

- Niniejsza zgoda jest nieodpłatna, nie jest ograniczona ilościowo, czasowo ani terytorialnie.

Dla potrzeb zgodnie z pkt. 1. wizerunek osoby wyrażającej zgodę może być użyty do różnego rodzaju form elektronicznego przetwarzania, kadrowania i kompozycji, a także zestawiony z wizerunkami innych osób, może być uzupełniony towarzyszącym komentarzem, natomiast nagrania filmowe z jego udziałem mogą być cięte, montowane, modyfikowane, dodawane do innych materiałów powstających na potrzeby jw. oraz w celach informacyjnych. Niniejsza zgoda obejmuje wszelkie formy publikacji, w szczególności rozpowszechnianie w Internecie (w tym na stronach internetowych: www.wolka.pl oraz portalach społecznościowych: Facebook, Twitter itp.) oraz zamieszczenie w materiałach promocyjnych i informacyjnych Gminy Wólka. Wizerunek osoby wyrażającej zgodę nie może być użyty w formie lub publikacji dla mnie obraźliwej lub naruszać w inny sposób moich dóbr osobistych.

.....
Podpis Rodzica/Opiekuna

Wyrażam zgodę na przetwarzanie moich danych osobowych na potrzeby przeprowadzenia Konkursu plastycznego w ramach projektu „Partycypacja w planowaniu przestrzennym”, niezbędnych w zakresie udziału w Konkursie nieletniego będącego pod moją opieką zgodnie z Ustawą z dnia 10 maja 2018 roku o ochronie danych osobowych (Dz. U. z 2018 r. poz. 1000 z późn. zm.)

.....
Podpis Rodzica/Opiekuna

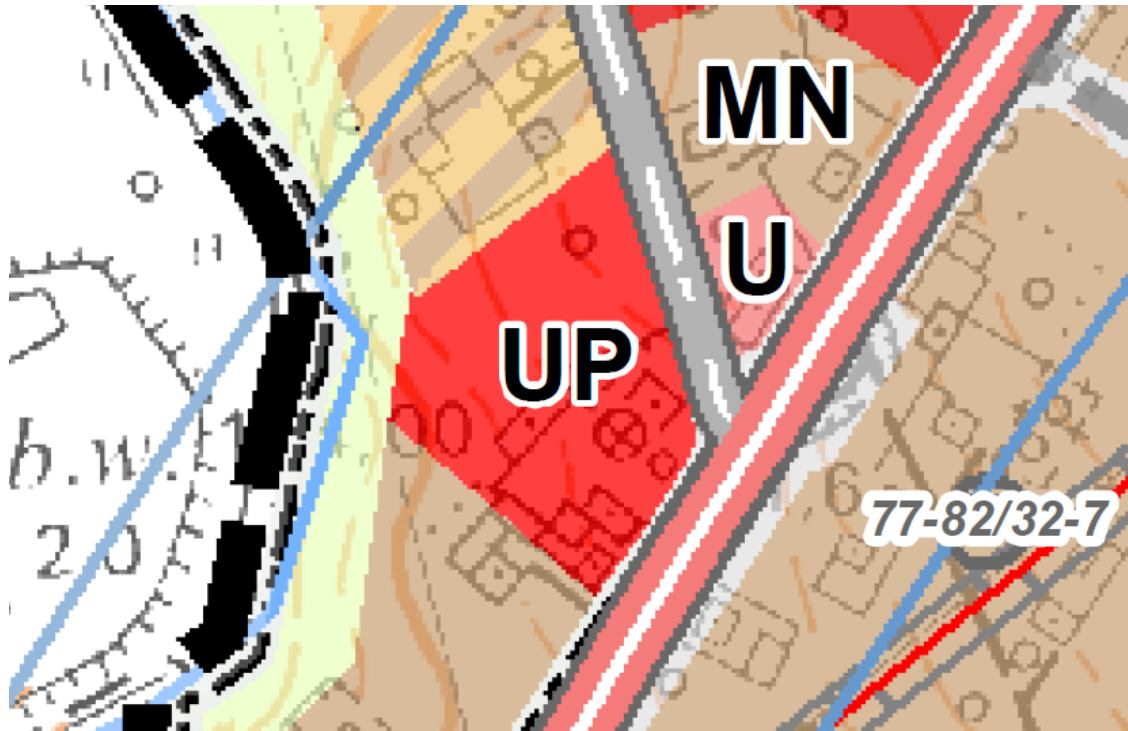


Unia Europejska
Europejski Fundusz Społeczny


















ZAKRES I FORMA PRACY KONKURSOWEJ

1. Pracą konkursową jest projekt zagospodarowania terenu – dla nieruchomości położonych w miejscowości Jakubowice Murowane (tereny przy budynku Urzędu Gminy) objętych projektem Studium Uwarunkowań i Kierunków Zagospodarowania Przestrzennego Gminy Wólka – oznaczonych symbolem UP oraz MN:



KIERUNKI ZMIAN W STRUKTURZE PRZESTRZENNEJ GMINY WÓLKA - TERENY FUNKCJONALNE:

TERENY ZABUDOWY:

-  UP - USŁUG PUBLICZNYCH
-  UKs - USŁUG KULTURY SAKRALNEJ
-  UP/ZP - USŁUG PUBLICZNYCH Z ZIELENIA URZĄDZONĄ
-  U - USŁUG
-  UT - USŁUG TURYSTYKI, Z DOPUSZCZENIEM ZABUDOWY REKREACJI INDYWIDUALNEJ
-  UU - USŁUGOWEJ, Z DOPUSZCZENIEM USŁUG MOGĄCYCH WYMAGAĆ SPORZADZENIA RAPORTU ODDZIAŁYWANIA NA ŚRODOWISKO (MOGĄCYCH ZNACZĄCO ODDZIAŁYWAĆ NA ŚRODOWISKO)
-  UM - USŁUGOWO - MIESZKANIOWEJ
-  MU - MIESZKANIOWO - USŁUGOWEJ
-  MW - MIESZKANIOWEJ WIELORODZINNEJ Z DOPUSZCZENIEM USŁUG
-  MN - MIESZKANIOWEJ JEDNORODZINNEJ, Z DOPUSZCZENIEM USŁUG
-  Mni - MIESZKANIOWEJ JEDNORODZINNEJ INTENSYWNEGO ZAGOSPODAROWANIA Z DOPUSZCZENIEM USŁUG
-  RM/MN - ZAGRODOWEJ I/LUB MIESZKANIOWEJ JEDNORODZINNEJ Z DOPUSZCZENIEM USŁUG
-  RM - ZAGRODOWEJ Z DOPUSZCZENIEM USŁUG
-  AG - AKTYWNOŚCI GOSPODARCZEJ, W TYM ZABUDOWY PRODUKCYJNEJ, MAGAZYNOWEJ I SKŁADOWEJ
-  AGr - AKTYWNOŚCI GOSPODARCZEJ, W TYM ZAUDOWY PRODUKCYJNEJ O CHARAKTERZE ROLNICZYM



Fundusze Europejskie
Wiedza Edukacja Rozwój

Unia Europejska
Europejski Fundusz Społeczny



przy czym przeznaczenie poszczególnych terenów jest następujące:

3.4.1. Tereny zabudowy i infrastruktury technicznej

Tereny zabudowy usług publicznych (UP)

- funkcja podstawowa: usługi publiczne;
- funkcja uzupełniająca: usługi nieuciążliwe, w tym kultury fizycznej, zieleni urządzonej oraz niezbędne do prawidłowego funkcjonowania tych terenów urządzenia infrastruktury technicznej i komunikacji;
- zakaz realizacji zabudowy mieszkaniowej za wyjątkiem mieszkań służbowych;
- obowiązek zapewnienia dogodnej dostępności komunikacyjnej oraz odpowiedniej ilości miejsc postojowych w ich rejonie;
- dopuszczenie lokalizacji przedsięwzięć mogących zawsze znacząco i przedsięwzięć mogących potencjalnie znacząco oddziaływać na środowisko, chyba że przepisy odrębne stanowią inaczej.

Wskaźniki:

Wskaźniki zabudowy i zagospodarowania terenu do uszczegółowienia w miejscowych planach zagospodarowania przestrzennego, przy zachowaniu:

- 1) dla obiektów usług publicznych i kultury sakralnej – gabaryty i standardy oraz zagospodarowanie terenów usług publicznych należy kształtować indywidualnie w dostosowaniu do wielkości i rodzaju pełnionej funkcji, przy zachowaniu historycznej wysokości istniejących zabytkowych dominant wysokościowych oraz przynajmniej 15% terenu działki budowlanej jako powierzchni biologicznie czynnej. Obiekty nowo realizowane i inne niż zabytkowe do 30 m wysokości i przy zachowaniu przynajmniej 10% terenu działki budowlanej jako powierzchni biologicznie czynnej. Zaleca się realizację ich jako budynków wolnostojących o formie architektonicznej stanowiącej dominantę architektoniczną/przestrzenną z jednoczesnym zagospodarowaniem działek ich posadowienia zielenią urządzonej;
- 2) dla obiektów usług nieuciążliwych:
 - przynajmniej 30% terenu działki budowlanej jako powierzchni biologicznie czynnej;
 - minimalnej powierzchni nowo wydzielanej działki budowlanej – 600 m²;
 - maksymalnej wysokości zabudowy do 12 m (3 kondygnacje nadziemne w tym ostatnia jako poddaszowa), przy czym wysokość obiektów i urządzeń technicznych niezbędnych do właściwego funkcjonowania terenu warunkuje się wymaganiami technicznymi;
 - preferuje się wprowadzenie ograniczenia wysokości obiektów kubaturowych do wysokości maksymalnej wyznaczonej dla sąsiednich terenów mieszkaniowych lub z udziałem zabudowy mieszkaniowej

Tereny zabudowy mieszkaniowej jednorodzinnej z dopuszczeniem usług (MN)

oraz



Unia Europejska
Europejski Fundusz Społeczny



Tereny zabudowy mieszkaniowej jednorodzinnej intensywnego zagospodarowania z dopuszczeniem usług (MNi)

- funkcja podstawowa: zabudowa mieszkaniowa jednorodzinna;
- funkcja uzupełniająca: istniejąca zabudowa zagrodowa, istniejąca zabudowa mieszkaniowa wielorodzinna, usługi zapewniające obsługę mieszkańców oraz inne usługi nieuciążliwe w tym usługi publiczne, zieleń urządzona, tereny sportu i rekreacji oraz niezbędne do prawidłowego funkcjonowania tych terenów urządzenia infrastruktury technicznej i komunikacja;
- zabudowa wolnostojąca, bliźniacza lub szeregowa (dopuszczona jedynie na obszarze intensywnego zagospodarowania oznaczonego symbolem MNi – wyznaczonego w obrębie geodezyjnym Turka – os. Borek) z dopuszczoną funkcją usług nieuciążliwych realizowanych w części budynku mieszkalnego lub jako osobny obiekt w granicach działki. Należy przyjąć, że dopuszczona funkcja usługowa powinna stanowić nie więcej niż 30% terenu zabudowanego lub powierzchni użytkowej budynku mieszkalnego;
- zakaz lokalizacji przedsięwzięć mogących zawsze znacząco oddziaływać na środowisko, chyba że przeprowadzona ocena oddziaływania na środowisko wykazała brak negatywnego wpływu na środowisko, z wyłączeniem obiektów celu publicznego, w szczególności infrastruktury technicznej i dróg;
- dopuszczenie lokalizacji przedsięwzięć mogących potencjalnie znacząco oddziaływać na środowisko – chyba że przepisy stanowią inaczej.

Wskaźniki:

Wskaźniki zabudowy i zagospodarowania terenu do uszczegółowienia w miejscowych planach zagospodarowania przestrzennego, przy zachowaniu:

- przynajmniej 30% terenu każdej działki budowlanej jako teren biologicznie czynny;
- minimalnej powierzchni nowo wydzielanej działki budowlanej dla zabudowy: szeregowej 300 m², bliźniaczej – 500 m², dla wolnostojącej 1000 m²; przy czym zalecana powierzchnia działki wynosi 2000 m²;
- maksymalnej wysokości zabudowy do 10 m (2 kondygnacje naziemne), przy czym wysokość obiektów i urządzeń technicznych niezbędnych do właściwego funkcjonowania terenu warunkuje się wymaganiami technicznymi.

2. Zadaniem konkursowym jest przygotowanie **projektu zagospodarowania terenu**, o którym mowa w pkt 1 z założeniem, że teren przeznaczony ma być na realizację **przestrzeni o charakterze usług publicznych oraz zabudowy mieszkaniowej jednorodzinnej z dopuszczeniem usług** według następujących wytycznych projektowych:

- a. należy dokładnie przeanalizować uwarunkowania projektowe – przede wszystkim ustalenia projektu studium uwarunkowań i kierunków zagospodarowania przestrzennego (co można na tym terenie zaprojektować?) ale też otoczenie – warto przeprowadzić wizję terenową;
- b. następnie należy zaplanować lokalizację tam obiektów służących usługom publicznym w tym dla mieszkańców gminy (budynki użyteczności publicznej, budynki usługowe) ale też mogących zachęcić do odwiedzin tego miejsca przez turystów (małe obiekty gastronomiczne, urządzenia sportowe, place zabaw i inne);



Fundusze Europejskie
Wiedza Edukacja Rozwój

Unia Europejska
Europejski Fundusz Społeczny



- c. należy przemyśleć i jeśli potrzebne - zaprojektować dojścia do obiektów, dojazd, miejsca postoju pojazdów;
 - d. ważne jest zaprojektowanie terenu w taki sposób, aby zaplanowane funkcje ze sobą nie kolidowały;
 - e. sposób zagospodarowania otoczenia obiektu powinien zapewnić bezpieczeństwo jego użytkowników;
3. Forma pracy:
- a. dotyczy uczniów startujących w kategorii wiekowej od IV do VI (włącznie) klasy szkoły podstawowej
 - plansza A1 (płaska - kredka, mazaki, farby, wyklejanki) a na niej:
 - przedstawienie zagospodarowania w formie rzutu (format ok A2) - kolorowy rysunek inspirowany rysunkiem technicznym,
 - wykaz obiektów,
 - opis projektu (max 1 strona A4, czcionka ARIAL, rozmiar 12)
 - b. dotyczy uczniów startujących w kategorii wiekowej od VII szkoły podstawowej do klas gimnazjalnych:
 - plansza A0 (płaska - kredka, mazaki, farby) a na niej:
 - przedstawienie zagospodarowania w formie rzutu (format ok A2) - kolorowy rysunek inspirowany rysunkiem technicznym,
 - wykaz obiektów,
 - dwa wybrane widoki terenu,
 - opis projektu (max 1 strona A4, czcionka ARIAL, rozmiar 12)
4. Zastosowana technika rysunkowa musi zapewnić czytelność projektu a poszczególne oznaczenia dokładnie wyjaśniona na planszy.
5. Szczegółowo sposób wykonania pracy zostanie omówiony na warsztatach projektowych o których mowa w par 6 niniejszego Regulaminu.
6. Załącznikiem są podkłady mapowe niezbędne do wykonania projektu.



**Konkurs „Wspólnie Zaprojektujmy Gminę Wólka”
ZGŁOSZENIE PRACY**

Imiona i nazwiska autorów pracy	
Klasa	
Nazwa szkoły	
Imię i nazwisko Opiekuna Konkursu	
Adres e-mail Opiekuna Konkursu	
Numer telefonu Opiekuna Konkursu	
TYTUŁ PRACY KONKURSOWEJ	

ZGODA Opiekuna Konkursu*

Ja,*(imię i nazwisko Opiekuna Konkursu)* wyrażam zgodę na przetwarzanie moich danych osobowych w celach związanych z realizacją Konkursu, zgodnie z ustawą z dnia 10 maja 2018 roku o ochronie danych osobowych (Dz. U. 2018 r., poz. 1000 ze zm.). Administratorem danych jest Gmina Wólka. Opiekun Konkursu ma prawo wglądu do swoich danych i ich poprawiania. Podanie danych jest dobrowolne, jednak odmowa ich podania jest równoznaczna z brakiem możliwości wzięcia udziału w Konkursie.

Jednocześnie oświadczam, że:

- zapoznałam/-em się z treścią Regulaminu Konkursu „Wspólnie Zaprojektujmy Gminę Wólka” i wyrażam zgodę na warunki w nim zawarte;
- posiadam wszystkie niezbędne zgody opiekunów prawnych Uczestników Konkursu do prawidłowego zgłoszenia pracy konkursowej, w tym zgodę na uczestnictwo Uczestników Konkursu w Konkursie oraz zgodę na nieodpłatne używanie, wykorzystanie i rozpowszechnianie wizerunku uczestnika konkursu w zakresie objętym Regulaminem,



Unia Europejska
Europejski Fundusz Społeczny



a także zgodę na przetwarzanie danych osobowych w celach związanych z realizacją Konkursu, zgodnie z ustawą z dnia 10 maja 2018 roku o ochronie danych osobowych (Dz. U. 2018 r., poz. 1000 ze zm.).

.....

miejsce, data

.....

czytelny podpis Opiekuna Konkursu



Unia Europejska
Europejski Fundusz Społeczny



Projekt współfinansowany ze środków Unii Europejskiej w ramach Europejskiego Funduszu Społecznego
